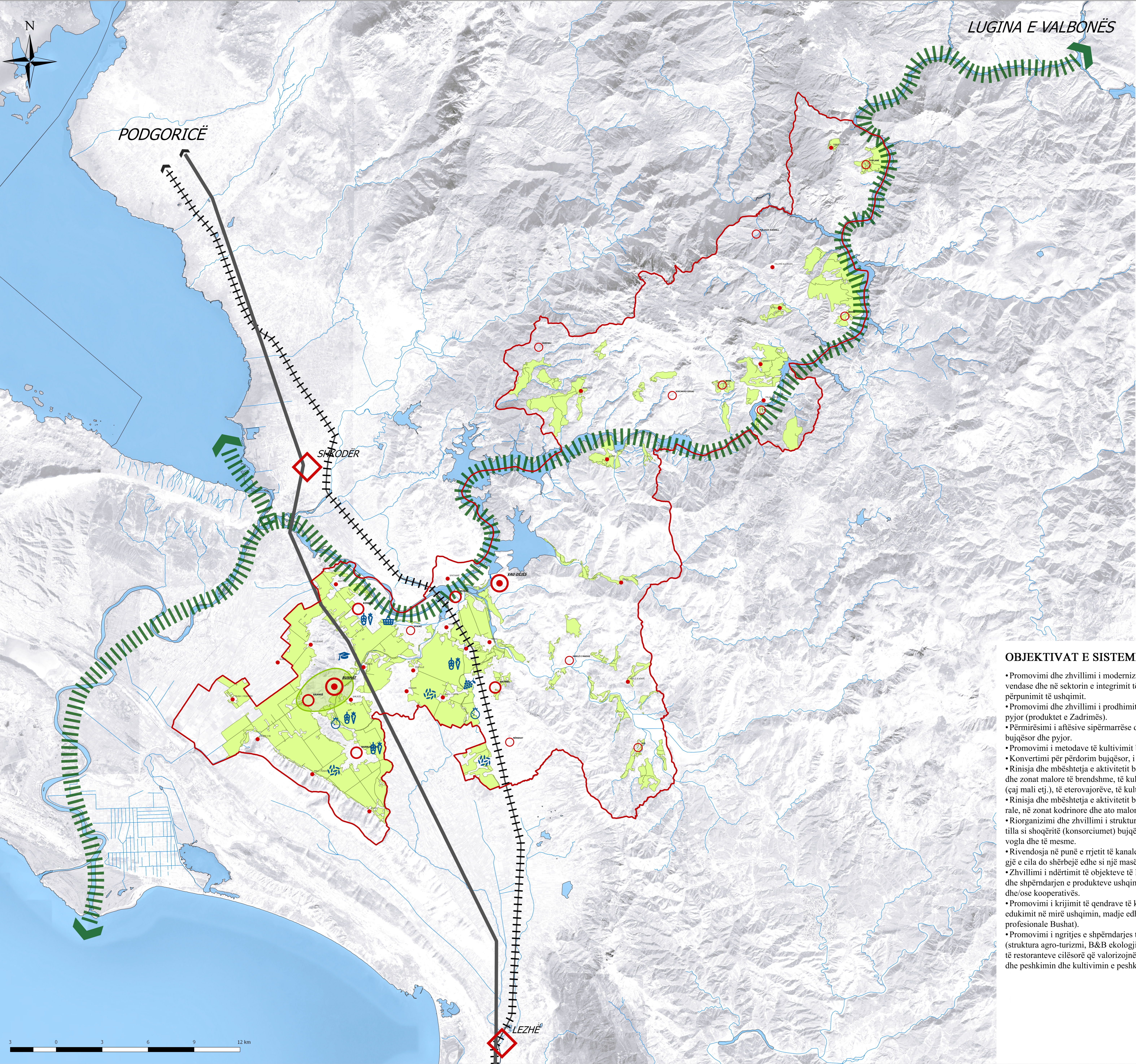


PLANI I PËRGJITHSHËM VENDOR I BASHKISË VAU-DEJËS
HARTA E STRATEGJISË SË SISTEMIT BUJQËSOR



LEGJENDA

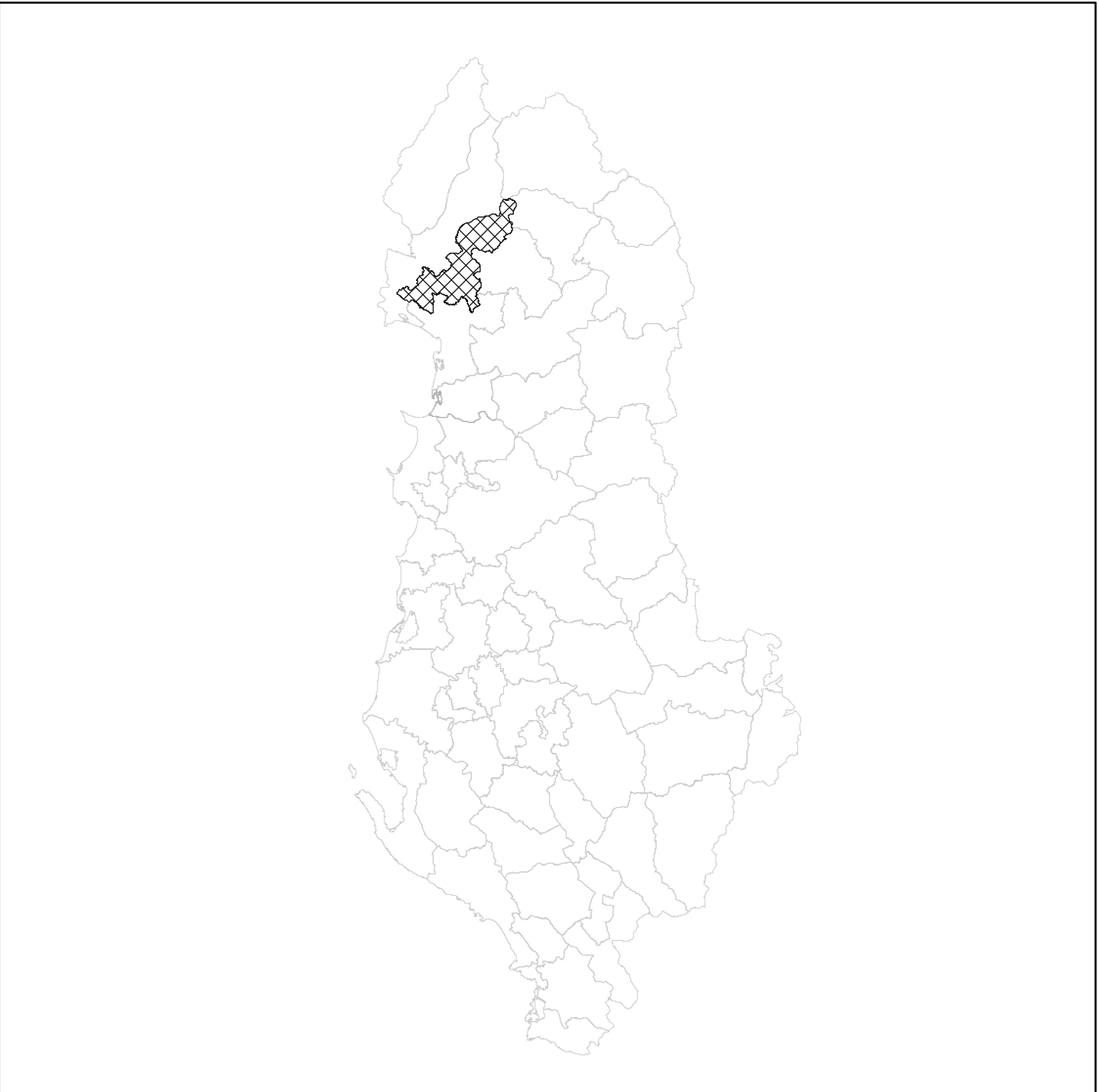
- Kufiri bashkia Vau-Dejës
- Pol shërbimesh bujqësore
- Bujqësi
- Liqen, det
- Lumë
- Aksii Veri-Jug
- Hekurudhë
- Qendra të rëndësishme rajonale
- Qendra urbane kryesore
- Qendra urbane lokale
- Fshatra parësore
- Fshatra dytësore
- Hapësirë për Treg, Panaire, Magazina
- Shkolla e Mesme Profesionale Bujqësore
- Prodhime bujqësore
- Kultivim orizi
- Kultivim sheqe
- Vreshtari
- Prodhime bujqësore

OBJEKTIVAT E SISTEMIT BUJQËSOR

- Promovimi dhe zhvillimi i modernizimit dhe inovacionit në sektorin e industrive vendase dhe në sektorin e integritit të zinxhirëve të strukturave të prodhimit dhe përpunimit të ushqimit.
- Promovimi dhe zhvillimi i prodhimit cilësor në sektorin bujqësor, blegtoral dhe pyjor (produktet e Zadrimës).
- Përmirësimi i aftësiave sipërmarrëse dhe profesionale të punëtorëve në sektorin e bujqësor dhe pyjor.
- Promovimi i metodave të kultivimit biologjik dhe të permakulturës.
- Konvertimi për përdorim bujqësor, i zonave të degraduara dhe të braktitura.
- Rinisja dhe mbështetja e aktivitetit blegtoral pyjor në zonat kodrinore, në lugina dhe zonat malore të brendshme, të kultivimit të bimëve aromatike dhe mjekësore (çaj mali etj.), të eterovajorëve, të kultivimit të peshkut, si dhe të bletarisë.
- Rinisja dhe mbështetja e aktivitetit blegtoral, në zonat fushore e bujqësore blegtorale, në zonat kodrinore dhe ato malore.
- Riorganizimi dhe zhvillimi i strukturave mbështetëse për aktivitetin bujqësor, të tilla si shoqëritë (konsorciumet) bujqësore për shërbim dhe trajnime, për fermat e vogla dhe të mesme.
- Rivendosja në punë e rrjetit të kanaleve të vaditjes e kullimit të tokave bujqësore, gjë e cila do shërbejë edhe si një masë mbrojtëse nga përmbytjet.
- Zhvillimi i ndërtimit të objekteve të logjistikës për mbledhjen, ruajtjen, ngrirjen dhe shpërndarjen e produkteve ushqimore vendore, mbi bazë të konsorciumit dhe/ose kooperativës.
- Promovimi i krijimit të qendrave të kërkimit dhe trajnimit në agrobiznes dhe edukimit në mirë ushqimin, madje edhe në shkollat dhe fushën e arsimit (shkollat profesionale Bushat).
- Promovimi i ngritjes e shpërndarjes territoriale të strukturave akomoduese (struktura agro-turizmi, B&B ekologjike, ferma didaktike, fshatra ekologjike) dhe të restoranteve cilësorë që valorizojnë produktet dhe traditat ushqimore vendase, si dhe peshkimin dhe kultivimin e peshkut.

PLANI I PËRGJITHSHËM VENDOR I BASHKISË VAU-DEJËS
EMËRTIMI I FLETËS:
HARTA E STRATEGJISË SË SISTEMIT BUJQËSOR

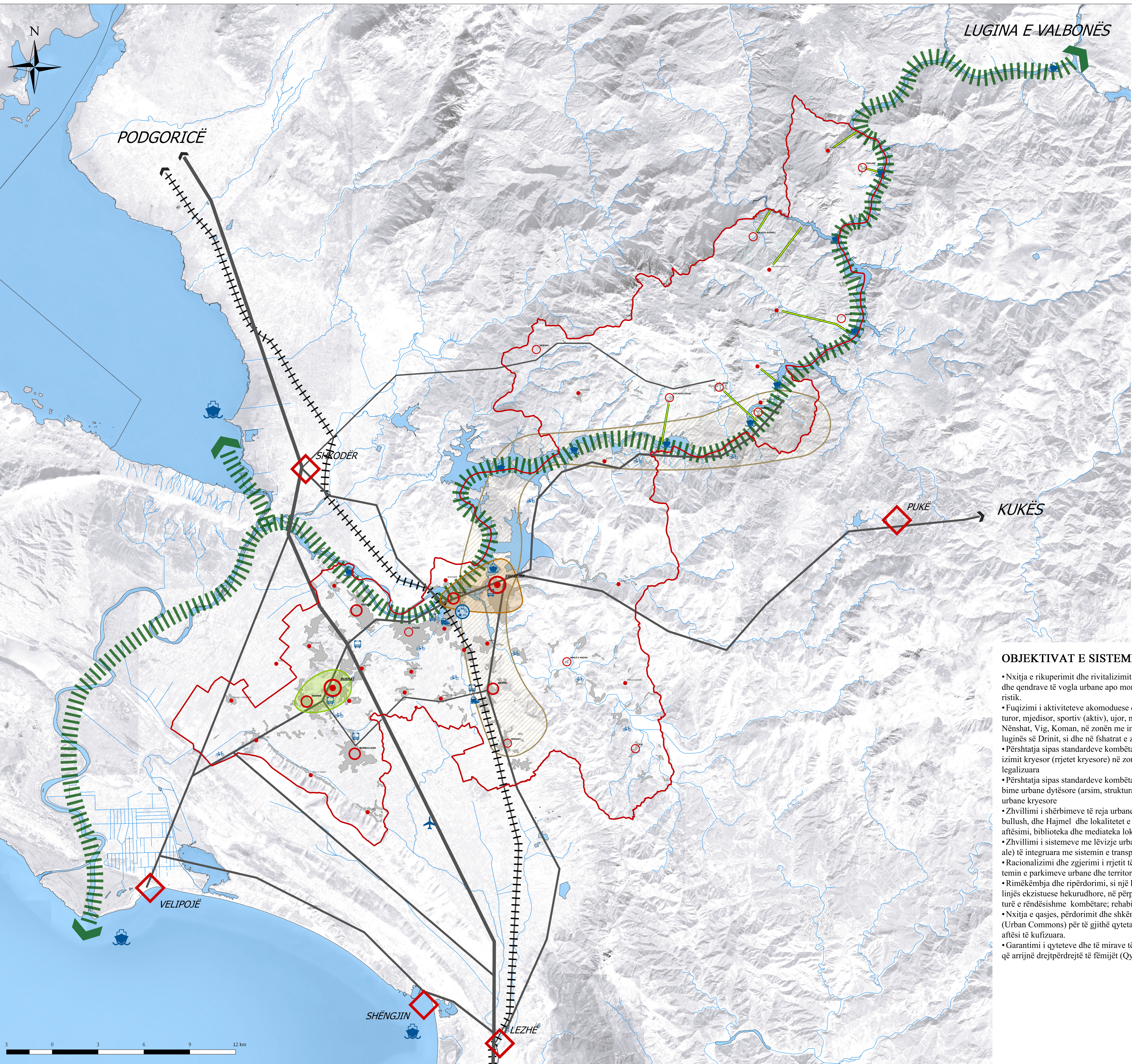
DATA	SIKALLA 1:75.000	NR. I FLETËS LIV/04	NR. I KOPJEVE 5/100
------	---------------------	------------------------	------------------------



MIRATUAR ME VENDIMIN E KKT-së Nr. ___ Datë ___/___/___

DPKZHT	Indrit Gradeci	
Studio Projektuese:	UTS-01 shpk	N. 5737/3
Përfaqësuesi Ligjor	Markel Baballëku	
Udhëheqësi ekipi (Planifikues Urban)	Roberto Mascarucci	N.62
Planifikues Urban	Klaud Manehasa	A.0193/3
Inxhinier Transporti	Muhamet Kruja	K.0760/3
Inxhinier Gjeologjiko-Inxhinierik dhe Hidrogeologjik	Shyqyri Aliaj	Gj.0498
Inxhinier Mjedisi	Alfred Lako	LN-7564
Ekspert Agronom	Rudolf Rasha	
Inxhinier Hidroteknik	Alfred Lako	K.1396/1
Inxhinier Elektrik	Arjan Shyti	E.1126/1
Ekspert GIS	Antonio Demajo	
Ekspert Ligjor	Majlinda Shehu	

PLANI I PËRGJITHSHËM VENDOR I BASHKISË VAU-DEJËS
HARTA E STRATEGJISË SË SISTEMIT URBAN



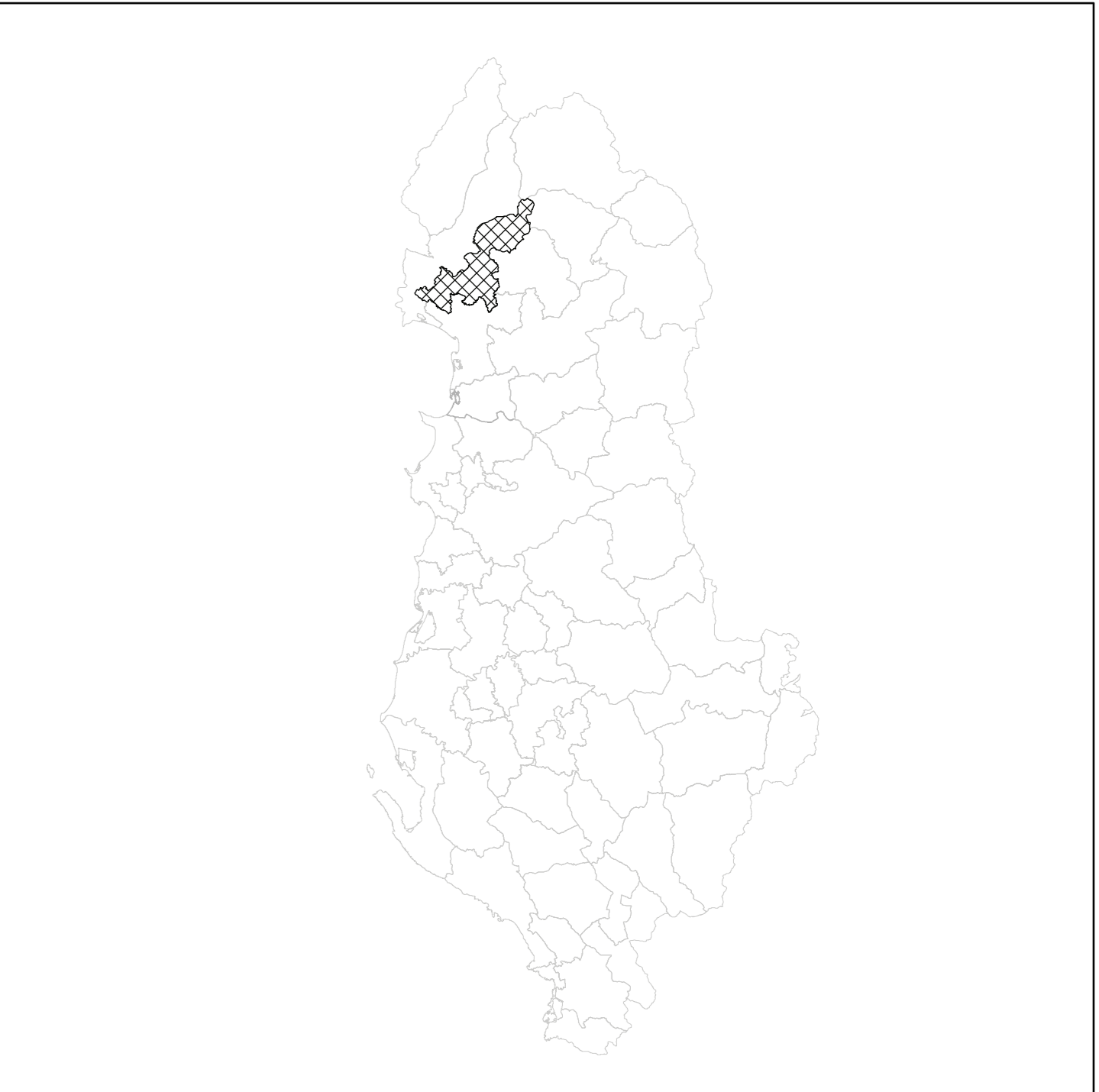
- LEGJENDA**
- Kufiri bashkia Vau-Dejes
 - Pol shërbimesh kulturore
 - Pol shërbimesh bujqësore
 - Zonat urbane
 - Liqen, det
 - Lumë
 - Korridori lumor ekologjik
 - Aksi Veri-Jug
 - Rrugë kombëtare
 - Rrugë lokale
 - Hekurudhë
 - Rrugë lidhëse me fshatrat
 - Qendra të rëndësishme rajonale
 - Qendra urbane kryesore
 - Qendra urbane lokale
 - Fshatra parësore
 - Fshatra dytësore
 - Hub intermodal
 - Stacion autobusi
 - Stacion hekurudhor
 - Aeroport
 - Port / mol
 - Pistë biçikletash

OBJEKTIVAT E SISTEMIT URBAN

- Nxitja e rikuperimit dhe rivitalizimit të qendrës historike të qytetit të Vau-Dejes si dhe qendrave të vogla urbane apo monumenteve historike, nëpërmjet përdorimit turistik.
- Fuqizimi i aktiviteteve akomoduese dhe shërbimeve plotësuese për turizmin kulturor, mjedisor, sportiv (aktiv), ujor, në zonat urbane të Vau-Dejes, pranë fshatrave Nënshat, Vig, Koman, në zonën me interes natyror, peizazhistik dhe mjedisor të luginës së Drinit, si dhe në fshatrat e zonave të thella malore.
- Përshtatja sipas standardeve kombëtare dhe ndërkombëtare të kategorive të urbanizimit kryesor (rrejet kryesore) në zonat urbane dhe në vendbanimet informale të legalizuara
- Përshtatja sipas standardeve kombëtare dhe ndërkombëtare të pajisjes me shërbime urbane dytësore (arsim, struktura publike, gjelbërim dhe parkim) në zonat urbane kryesore
- Zhvillimi i shërbimeve të reja urbane në Vau-Dejes, Mjedë, Bushat, Rranxë, Barbullush, dhe Hajmel dhe lokalitetet e tjera të mëdha urbane (qendra formimi dhe aftësimi, biblioteka dhe mediateka lokale).
- Zhvillimi i sistemeve me lëvizje urbane alternative (pista biçikletash, rrjete pedonale) të integruara me sistemin e transportit publik automobilistik dhe hekurudhor
- Racionalizimi dhe zgjerimi i rrjetit të rrugëve automobilistikë, të integruar me sistemin e parkimeve urbane dhe territoriale.
- Rimëkëmbja dhe ripërdorimi, si një korridor transporti me lëvizje të shpejtë, i linjës ekzistuese hekurudhore, në përputhje me rimëkëmbjen e saj si një infrastrukturë e rëndësishme kombëtare; rehabilitim ky, i parashikuar edhe në PPK.
- Nxitja e qasjes, përdorimit dhe shkëmbimit të resurseve urbane të përbashkëta (Urban Commons) për të gjithë qytetarët, me vëmendje të veçantë për personat me aftësi të kufizuara.
- Garantimi i qyteteve dhe të mirave të përbashkëta të aksesueshme, të sigurta dhe që arrijnë drejtpërdrejtë të fëmijët (Qyteti mik i fëmijëve).

PLANI I PËRGJITHSHËM VENDOR I BASHKISË VAU-DEJËS
EMËRTIMI I FLETËS:
HARTA E STRATEGJISË SË SISTEMIT URBAN

DATA	SHKALLA 1:75,000	NR. I FLETES 01/02	NR. I KOPJEVE 5196
------	---------------------	-----------------------	-----------------------

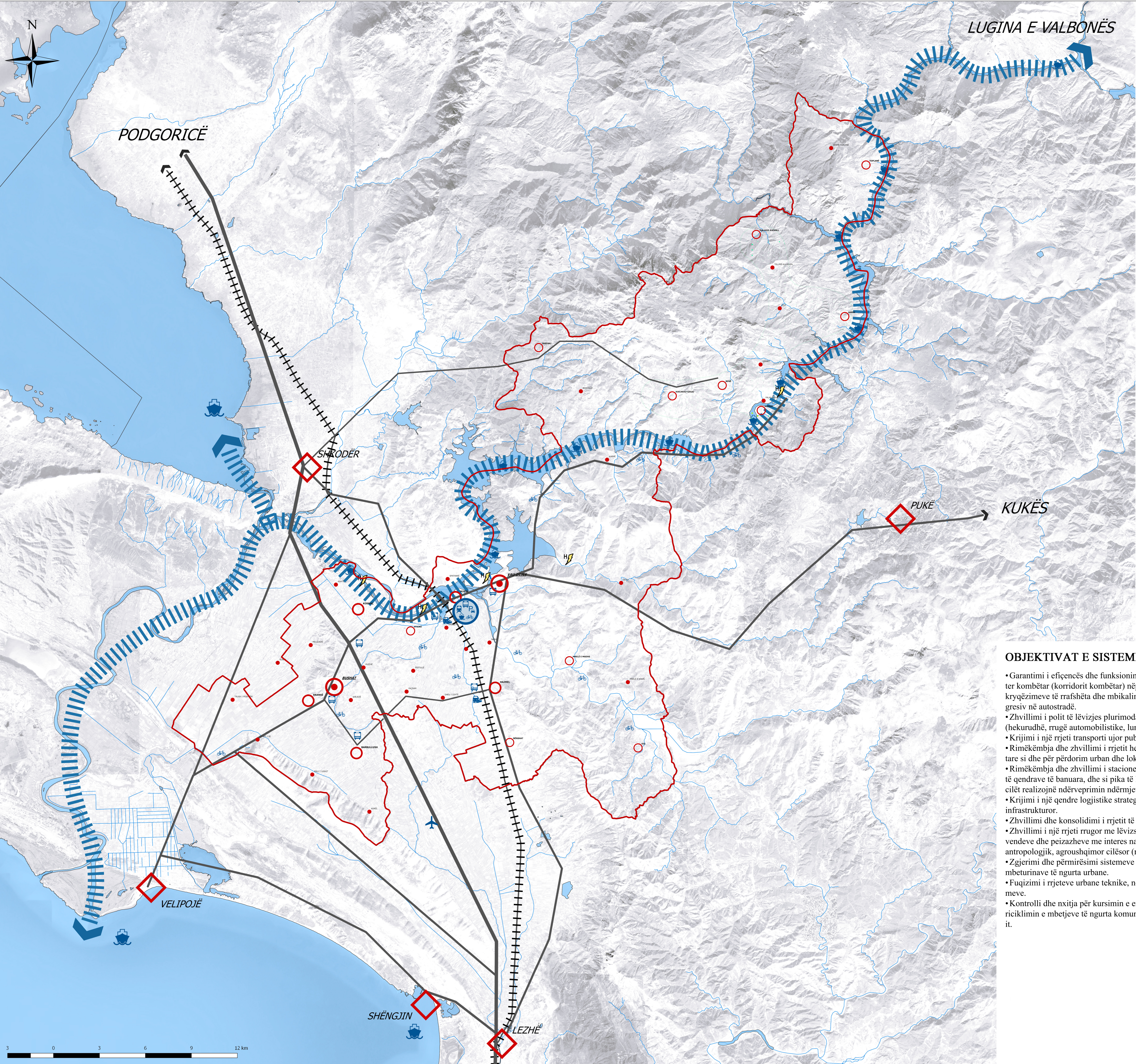


MIRATUAR ME VENDIMIN E KKT-së Nr. ___ Datë ___/___/___

DPKZHT	Indrit Gradeci	
Studio Projektuese:	UTS-01 shpk	N. 5737/3
Përfaqësuesi Ligjor	Markel Baballëku	
Udhëheqës ekipi (Planifikues Urban)	Roberto Mascarucci	N.62
Planifikues Urban	Klaud Manehasa	A.0193/3
Inxhinier Transporti	Muhamet Kruja	K.0760/3
Inxhinier Gjeologo-Inxhinierik dhe Hidrogeologjik	Shyqyri Aliaj	Gj.0498
Inxhinier Mjedisi	Alfred Lako	LN-7564
Ekspert Agronom	Rudolf Rasha	
Inxhinier Hidroteknik	Alfred Lako	K.1396/1
Inxhinier Elektrik	Arjan Shyti	E.1126/1
Ekspert GIS	Antonio Demajo	
Ekspert Ligjor	Majlinda Shehu	



PLANI I PËRGJITHSHËM VENDOR I BASHKISË VAU-DEJËS
HARTA E STRATEGJISË SË SISTEMIT INFRASTRUKTUROR



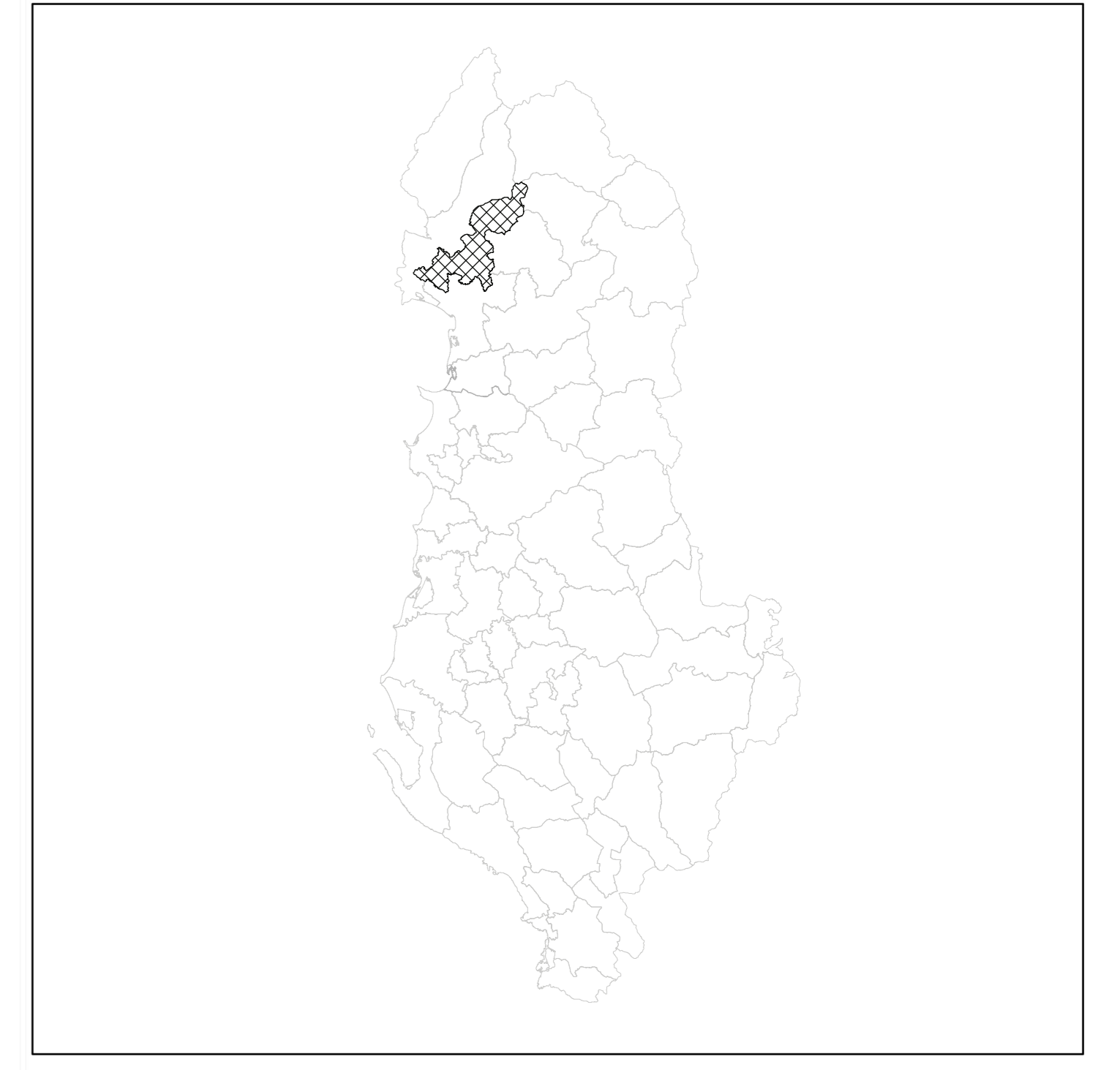
- LEGJENDA**
- Kufiri bashkia Vau-Dejësi
 - Liqen, det
 - Lumë
 - Korridor i lumor ekologjik
 - Aksi Veri-Jug
 - Rrugë kombëtare
 - Rrugë lokale
 - Hekurudhë
 - Qendra të rëndësishme rajonale
 - Qendra urbane kryesore
 - Qendra urbane lokale
 - Fshatra parësore
 - Fshatra dytësore
 - Hub intermodal
 - Stacion autobusi
 - Stacion hekurudhor
 - Aeroport
 - Port / mol
 - Hidrocentral
 - Pistë biçikletash

OBJEKTIVAT E SISTEMIT INFRASTRUKTUROR

- Garantimi i efikasitetit dhe funksionimit të plotë të rrjetit infrastrukturor me karakter kombëtar (korridor kombëtar) nëpërmjet ndarjes së trafikut lokal, realizimit të kryqëzimeve të rrafshëta dhe mbikalimeve të rrjeteve lokale, transformimi progresiv në autostradë.
- Zhvillimi i polit të lëvizjes plurimodale dhe ndërlidhjes Mjedë – Vau-Dejësi (hekurudhë, rrugë automobilistike, lundrim, korsi biçikletash, shtigje këmbësore)
- Krijimi i një rrjeti transporti ujor publik dhe funksional
- Rimëkëmbja dhe zhvillimi i rrjetit hekurudhor kombëtar, për lidhje ndërkombëtare si dhe për përdorim urban dhe lokal.
- Rimëkëmbja dhe zhvillimi i stacioneve hekurudhore, si pikat aksesive dhe shërbimi të qendrave të banuara, dhe si pika të lidhjes me rrjetin e korridoreve të gjelbër, të cilët realizojnë ndërveprimin ndërmjet zonës bregdetare dhe asaj malore.
- Krijimi i një qendre logjistike strategjike, e lidhur me hekurudhën dhe korridorin infrastrukturor.
- Zhvillimi dhe konsolidimi i rrjetit të parkimit në nivel territorial, urban dhe lokal.
- Zhvillimi i një rrjeti rrugor me lëvizshmëri të ngadaltë, të lidhur me rizbulimin e vendeve dhe peizazheve me interes natyror, kulturor dhe arkeologjik, etno-antropologjik, agroushqimor cilësor (rrugët e vajit, verës, prodhimeve lokale)
- Zgjerimi dhe përmirësimi i sistemeve aktuale operative dhe menaxhimi i ciklit të mbeturinave të ngurta urbane.
- Fuqizimi i rrjeteve urbane teknike, në veçanti rrjetin e ujësjellësit dhe kanalizimeve.
- Kontrolli dhe nxitja për kursimin e energjisë dhe për rikuperimin/ ripërdorimin/ riciklimin e mbetjeve të ngurta komunale dhe menaxhimin e pikave të grumbullimit.

PLANI I PËRGJITHSHËM VENDOR I BASHKISË VAU-DEJËS
EMËRTIMI I FLETËS:
HARTA E STRATEGJISË SË SISTEMIT INFRASTRUKTUROR

DATA	SHKALLA 1:75.000	NR. I FLETËS 01/02	NR. I KOPJEVE 2/100
------	---------------------	-----------------------	------------------------

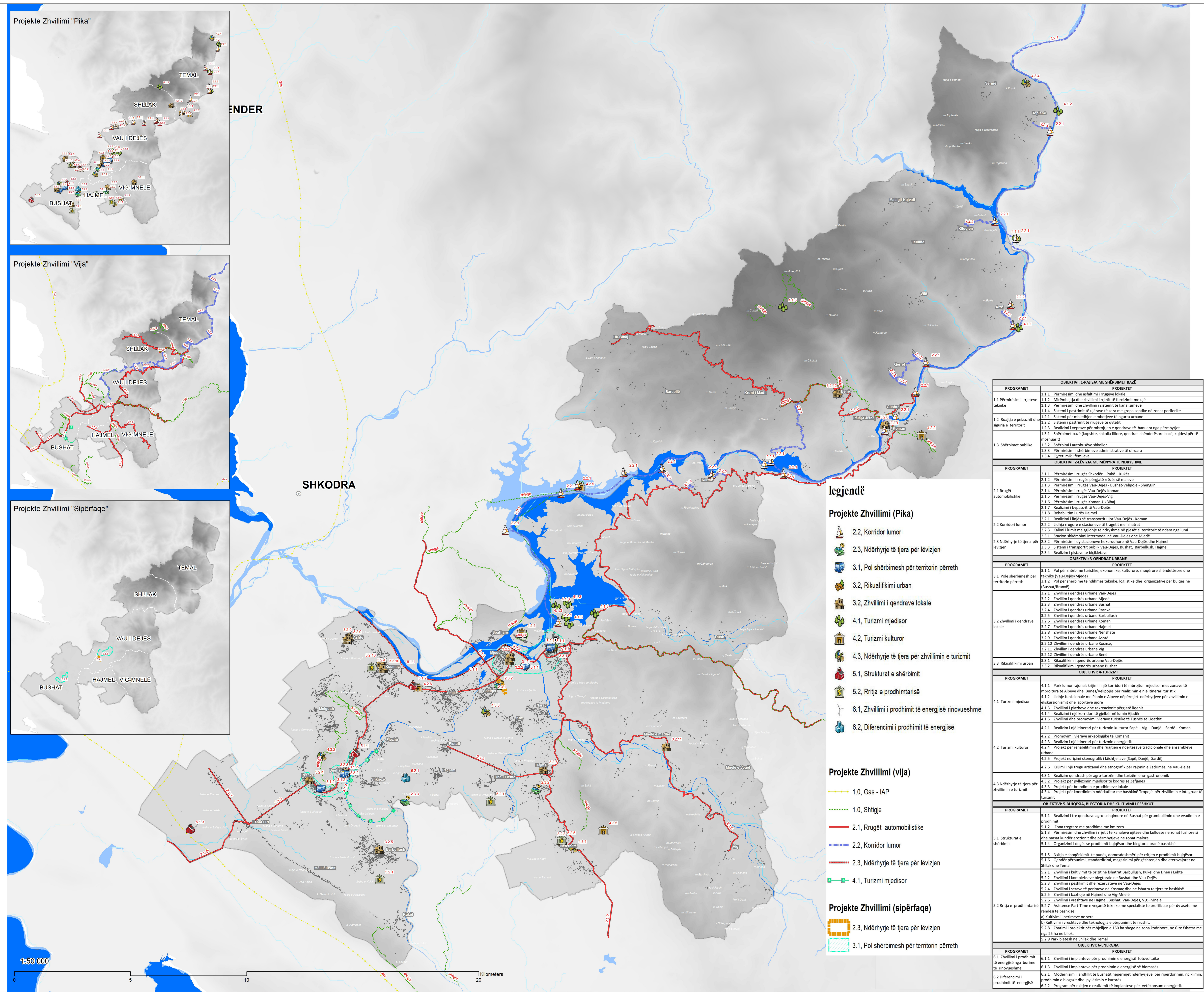
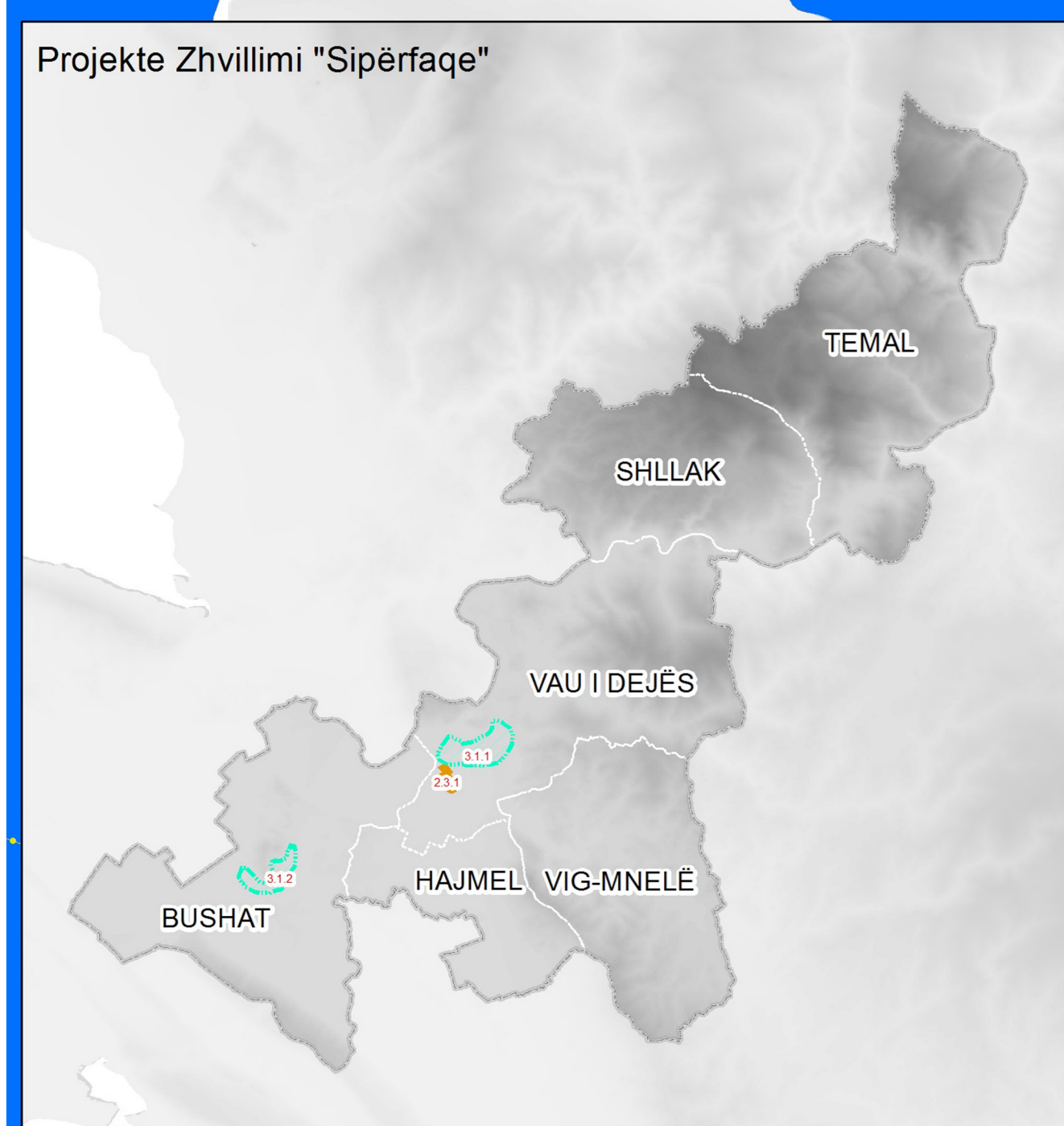
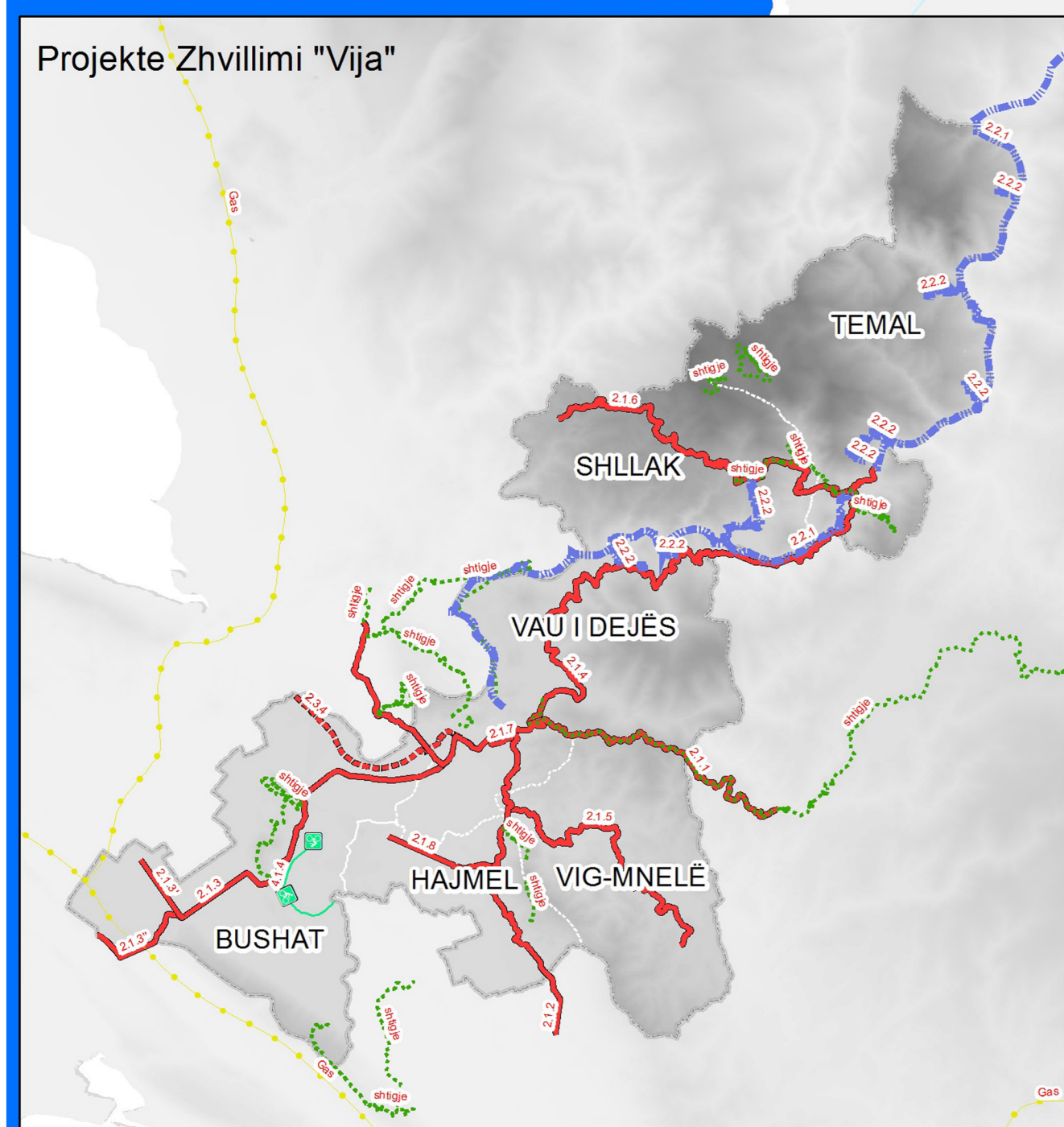
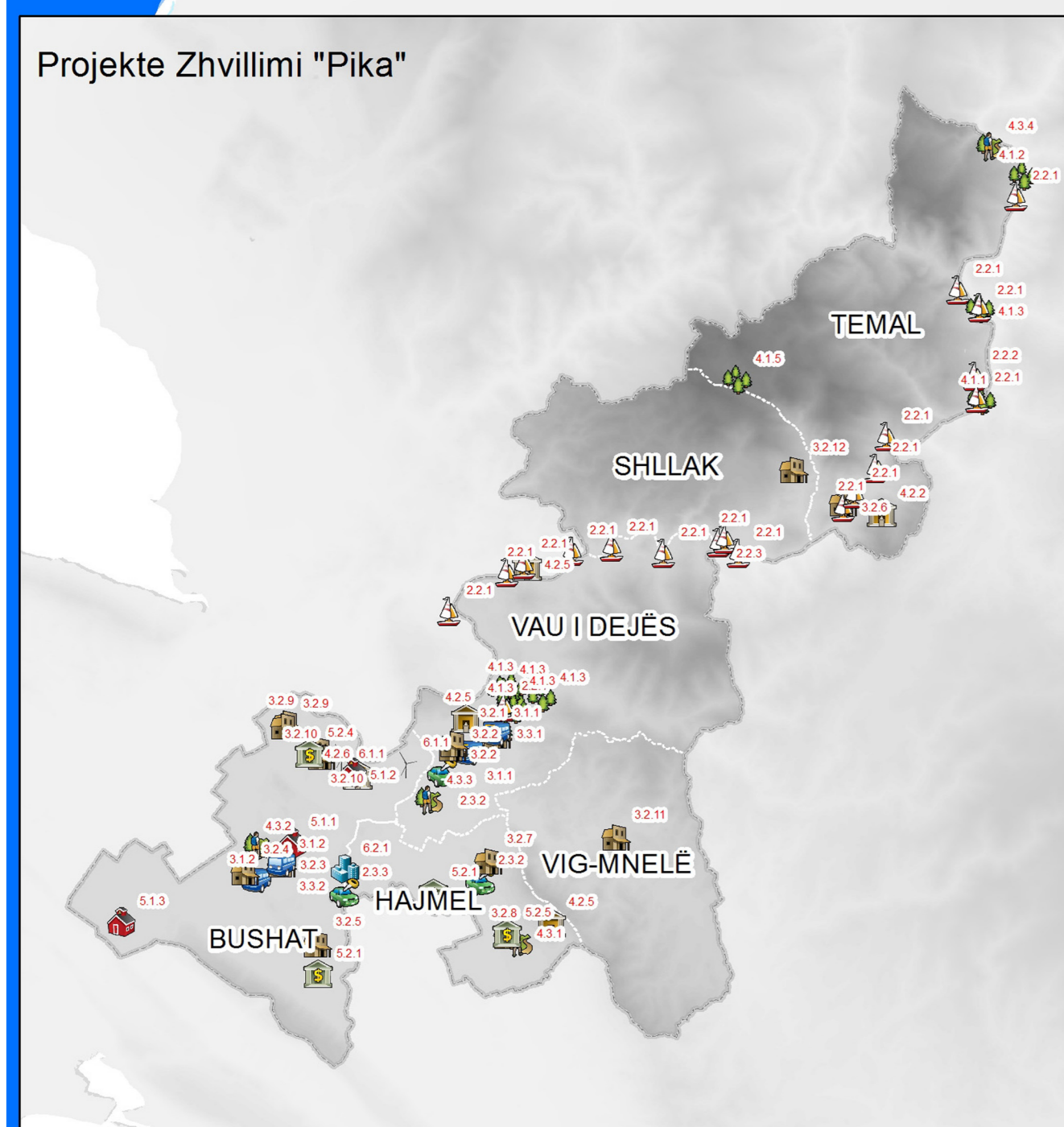


MIRATUAR ME VENDIMIN E KKT-së Nr. ___ Datë ___/___/___

DPKZHT	Indrit Gradeci	
Studio Projektuese:	UTS-01 shpk	N. 5737/3
Përfaqësuesi Ligjor	Markel Baballëku	
Udhëheqës ekipi (Planifikues Urban)	Roberto Mascarucci	N.62
Planifikues Urban	Klaud Manehasa	A.0193/3
Inxhinier Transporti	Muhamet Krupa	K.0760/3
Inxhinier Gjeologjiko-Inxhinierik dhe Hidrogeologjik	Shyqyri Aliaj	Gj.0498
Inxhinier Mjedisi	Alfred Lako	LN-7564
Ekspert Agronom	Rudolf Rasha	
Inxhinier Hidroteknik	Alfred Lako	K.1396/1
Inxhinier Elektrik	Arjan Shyti	E.1126/1
Ekspert GIS	Antonio Demajo	
Ekspert Ligjor	Majlinda Shehu	

PLANI I PËRGJITHSHËM VENDOR I BASHKISË VAU-DEJËS

HARTA E IDENTIFIKIMIT DHE HARTIZIMIT TË PROJEKTEVE



legjendë

Projekte Zhvillimi (Pika)

- 2.2. Korridor lumor
- 2.3. Ndërhyrje të tjera për lëvizjen
- 3.1. Pol shërbimesh për territorin përreth
- 3.2. Rikualifikimi urban
- 3.2. Zhvillimi i qendrave lokale
- 4.1. Turizmi mjedisor
- 4.2. Turizmi kulturor
- 4.3. Ndërhyrje të tjera për zhvillimin e turizmit
- 5.1. Strukturat e shërbimit
- 5.2. Rritja e prodhimitarisë
- 6.1. Zhvillimi i prodhimit të energjisë rinovueshme
- 6.2. Diferencimi i prodhimit të energjisë

Projekte Zhvillimi (vija)

- 1.0. Gas - IAP
- 1.0. Shtigje
- 2.1. Rrugët automobilistike
- 2.2. Korridor lumor
- 2.3. Ndërhyrje të tjera për lëvizjen
- 4.1. Turizmi mjedisor

Projekte Zhvillimi (sipërfaqe)

- 2.3. Ndërhyrje të tjera për lëvizjen
- 3.1. Pol shërbimesh për territorin përreth

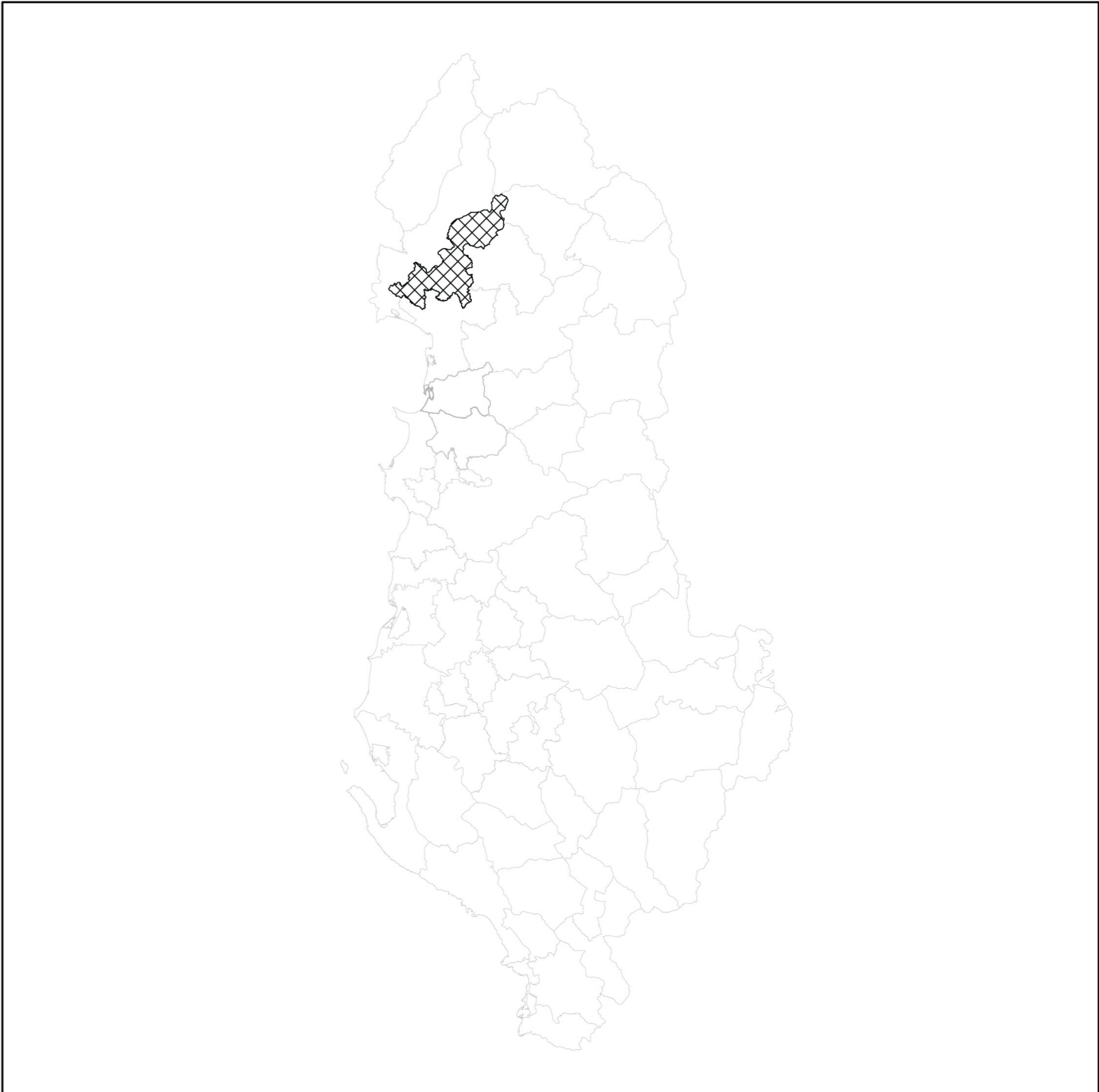
OBJEKTIVI: 1-PAUISIA ME SHËRBIMET BAZË	
PROGRAMET	PROJEKTET
1.1 Përmirësimi i rrjeteve teknike	1.1.1 Përmirësimi dhe azhuralimi i rrjetit të furnizimit me ujë 1.1.2 Mirëmbajtja dhe zhvillimi i rrjetit të furnizimit me ujë 1.1.3 Përmirësimi dhe zhvillimi i sistemit të kanalizimeve 1.1.4 Sistemi i pastrimit të ujërave të zeza me grupe septike në zonat periferike
1.2 Rruajtja e peizazhit dhe ligurisë së terrortit	1.2.1 Sistemi për mbrojtjen e mbledhjen të ujërave urbane 1.2.2 Sistemi i pastrimit të rrugëve të qytetit 1.2.3 Realizimi i veprave për mbrojtjen e qendrave të banuara nga përmblytjet
1.3 Shërbimet publike	1.3.1 Shërbimet bazë (heqje, shkolle fillore, qendrat shëndetësore bazë, kujdesi për të moshuarit) 1.3.2 Shërbimi i autobusëve shkollore 1.3.3 Përmirësimi i shërbimeve administrative të ofruara 1.3.4 Qyteti mik i familjeve
OBJEKTIVI: 2-LEVIZJA ME MENYRA TË NDËRSHMË	
PROGRAMET	PROJEKTET
2.1 Rrugët automobilistike	2.1.1 Përmirësimi i rrugës Shkodër - Pukë - Kukës 2.1.2 Përmirësimi i rrugës përgjatë rrëzës së malëve 2.1.3 Përmirësimi i rrugës Vau-Dejes - Bushat-Vellojë - Shëngjin 2.1.4 Përmirësimi i rrugës Vau-Dejes-Koman 2.1.5 Përmirësimi i rrugës Vau-Dejes-Vig 2.1.6 Përmirësimi i rrugës Koman-Ukëbaj 2.1.7 Realizimi i bypass-it të Vau-Dejes 2.1.8 Reabilitimi i laris Hajmet 2.2.1 Realizimi i linjës së transportit ujor Vau-Dejes - Koman 2.2.2 Lidhja rrugore e stacioneve të tragjetit me fshatrat 2.2.3 Kalmi i lumit me qëllim të ndryshimit në qendër e terrortit të ndara nga lumi
2.2 Korridorori lumor	2.3.1 Stacion shkëmbimi intermodal në Vau-Dejes dhe Mjedit 2.3.2 Përmirësimi i dy stacioneve lekurodhore në Vau-Dejes dhe Hajmet 2.3.3 Sistemi i transportit publik Vau-Dejes, Bushat, Barbulush, Hajmet 2.3.4 Realizimi i pistave të biçikletave
2.3 Ndërhyrje të tjera për lëvizjen	
OBJEKTIVI: 3-QENDRAT URBANE	
PROGRAMET	PROJEKTET
3.1 Pole shërbimesh për territorin përreth	3.1.1 Pol për shërbime turistike, ekonomike, kulturore, shoqërore shëndetësore dhe teknike (Vau-Dejes/Mjedit) 3.1.2 Pol për shërbime të ndihmës teknike, logjistike dhe organizative për bujqësinë (Bushat/Brenat)
3.2 Zhvillimi i qendrave lokale	3.2.1 Zhvillimi i qendrës urbane Vau-Dejes 3.2.2 Zhvillimi i qendrës urbane Mjedit 3.2.3 Zhvillimi i qendrës urbane Bushat 3.2.4 Zhvillimi i qendrës urbane Brenat 3.2.5 Zhvillimi i qendrës urbane Barbulush 3.2.6 Zhvillimi i qendrës urbane Koman 3.2.7 Zhvillimi i qendrës urbane Hajmet 3.2.8 Zhvillimi i qendrës urbane Nënshatë 3.2.9 Zhvillimi i qendrës urbane Ashë 3.2.10 Zhvillimi i qendrës urbane Koman 3.2.11 Zhvillimi i qendrës urbane Vig 3.2.12 Zhvillimi i qendrës urbane Berrë
3.3 Rikualifikimi urban	3.3.1 Rikualifikimi qendres urbane Vau-Dejes 3.3.2 Rikualifikimi i qendrës urbane Bushat
OBJEKTIVI: 4-TURIZMI	
PROGRAMET	PROJEKTET
4.1 Turizmi mjedisor	4.1.1 Park lumor rajonal krijimi i një korridori të mbrojtur mjedisor me zonave të mbrojtura të Alpeve dhe Bunkës/Vellojë për realizimin e një itinerari turistik 4.1.2 Lidhje funksionale me Planin e Alpeve nëpërmjet ndërhyrjeve për zhvillimin e ekskurzionit dhe sporteve ujore 4.1.3 Zhvillimi i plazheve dhe rekreacionit përgjatë liqenit 4.1.4 Realizimi i një korridori të gëlberë në lumën Gjadër 4.1.5 Zhvillimi dhe promovimi i vlerave turistike të Fushës së Liqetit
4.2 Turizmi kulturor	4.2.1 Realizimi i një itinerari për turizmin kulturor Sapë - Danjë - Sardë - Koman 4.2.2 Promovimi i vlerave arkologjike të Komanit 4.2.3 Realizimi i një itinerari për turizmin energjetik 4.2.4 Projekt për reabilitimin dhe ruajtjen e ndërtesave tradicionale dhe ansambleve urbane 4.2.5 Projekt ndërcimi skenografik i këshqetave (Sapë, Danjë, Sardë) 4.2.6 Krijimi i një tregu artizanal dhe etnografik për rajonin e Zadrimës, në Vau-Dejes
4.3 Ndërhyrje të tjera për zhvillimin e turizmit	4.3.1 Realizimi i qendrës për agroturizmin dhe turizmin eno-gastronomik 4.3.2 Projekt për zhvillimin mjedisor në krahë të Zonës Vau-Dejes 4.3.3 Projekt për brandimin e prodhimeve lokale 4.3.4 Projekt për koordinimin ndërkuftar me bashkinë Tropojë për zhvillimin e integruar të turizmit
OBJEKTIVI: 5-BUJQËSIA, BLEGTORIA DHE KULTIVIMI I PESKUT	
PROGRAMET	PROJEKTET
5.1 Strukturat e shërbimit	5.1.1 Realizimi i tre qendrave agroturizmit në Bushat për grumbullimin dhe evadimin e prodhimit 5.1.2 Zona tregtare me prodhime me kim zero 5.1.3 Përmirësimi dhe zhvillimi i rrjetit të kanaleve ujore dhe kulluese në zonat fshore si dhe maraz kundër erozionit dhe përmblytjeve në zonat malore 5.1.4 Organizimi i degës së prodhimit bujqësor dhe blegtoral pranë bashkisë 5.1.5 Njësia e shqiptimit të punës, domosdoshmëri për krijimin e qendrës bujqësore 5.1.6 Qendër përpunimi, standardizimi, magazinimi për gjithënjërin dhe etërvosjen për të Shitak dhe Temal 5.1.7 Njësia e shqiptimit të punës, domosdoshmëri për krijimin e qendrës bujqësore 5.1.8 Zhvillimi i veshitave në Hajmet, Bushat, Vau-Dejes, Vig - Mjedit 5.1.9 Asistence Part-Time e veçantë teknike me specialiste të profiluar për dy asete me vendet e bujqësisë: a) Kulturimi i veshitave në serra b) Kulturimi i veshitave dhe teknologjia e përpunimit të rrushit. 5.1.9.1 Zhvillimi i veshitave dhe teknologjia e përpunimit të rrushit. 5.1.9.2 Zhvillimi i veshitave dhe teknologjia e përpunimit të rrushit. 5.1.9.3 Zhvillimi i veshitave dhe teknologjia e përpunimit të rrushit. 5.1.9.4 Zhvillimi i veshitave dhe teknologjia e përpunimit të rrushit. 5.1.9.5 Zhvillimi i veshitave dhe teknologjia e përpunimit të rrushit. 5.1.9.6 Zhvillimi i veshitave dhe teknologjia e përpunimit të rrushit. 5.1.9.7 Zhvillimi i veshitave dhe teknologjia e përpunimit të rrushit. 5.1.9.8 Zhvillimi i veshitave dhe teknologjia e përpunimit të rrushit. 5.1.9.9 Zhvillimi i veshitave dhe teknologjia e përpunimit të rrushit. 5.1.9.10 Zhvillimi i veshitave dhe teknologjia e përpunimit të rrushit.
5.2 Rritja e prodhimitarisë	5.2.1 Zhvillimi i impiantëve për prodhimin e energjisë fotovoltaike 5.2.2 Zhvillimi i impiantëve për prodhimin e energjisë së biomadës 5.2.3 Zhvillimi i impiantëve për prodhimin e energjisë së hidrogjenit 5.2.4 Zhvillimi i impiantëve për prodhimin e energjisë së hidrogjenit 5.2.5 Zhvillimi i impiantëve për prodhimin e energjisë së hidrogjenit 5.2.6 Zhvillimi i impiantëve për prodhimin e energjisë së hidrogjenit 5.2.7 Zhvillimi i impiantëve për prodhimin e energjisë së hidrogjenit 5.2.8 Zhvillimi i impiantëve për prodhimin e energjisë së hidrogjenit 5.2.9 Zhvillimi i impiantëve për prodhimin e energjisë së hidrogjenit
OBJEKTIVI: 6-ENERGJIA	
PROGRAMET	PROJEKTET
6.1 Zhvillimi i prodhimit të energjisë rinovueshme	6.1.1 Zhvillimi i impiantëve për prodhimin e energjisë fotovoltaike 6.1.2 Zhvillimi i impiantëve për prodhimin e energjisë së biomadës 6.1.3 Zhvillimi i impiantëve për prodhimin e energjisë së hidrogjenit 6.1.4 Zhvillimi i impiantëve për prodhimin e energjisë së hidrogjenit 6.1.5 Zhvillimi i impiantëve për prodhimin e energjisë së hidrogjenit 6.1.6 Zhvillimi i impiantëve për prodhimin e energjisë së hidrogjenit 6.1.7 Zhvillimi i impiantëve për prodhimin e energjisë së hidrogjenit 6.1.8 Zhvillimi i impiantëve për prodhimin e energjisë së hidrogjenit 6.1.9 Zhvillimi i impiantëve për prodhimin e energjisë së hidrogjenit 6.1.10 Zhvillimi i impiantëve për prodhimin e energjisë së hidrogjenit
6.2 Diferencimi i prodhimit të energjisë	6.2.1 Modernizimi i landfilit të Bushatit nëpërmjet ndërhyrjeve për rigjendrimin, ricklimin, prodhimin e biogazit dhe pyllëzimin e kullorës 6.2.2 Program për ruajtjen e realizimit të impiantëve për vetëkonsum energjetik

PLANI I PËRGJITHSHËM VENDOR I BASHKISË VAU-DEJËS

EMËRTIMI I FLETËS:

HARTA E IDENTIFIKIMIT DHE HARTIZIMIT TË PROJEKTEVE

DATA	SHKALLA	NR. I FLETËS UJIKAT	NR. I KOPJEVE SHK
------	---------	---------------------	-------------------



MIRATUAR ME VENDIMIN E KKT-së Nr. ___ Datë ___/___/___

DPKZHT	Indrit Gradeci	
Studio Projektuese:	UTS-01 shpk	N. 5737/3
Perfaqësuesi Ligjor	Markel Baballëku	
Udhëheqës ekipi (Planifikues Urban)	Roberto Mascarrucci	N.62
Planifikues Urban	Klaud Manehasa	A.0193/3
Inxhinier Transporti	Muhamet Krnja	K.0760/3
Inxhinier Gjeologji-Inxhinierik dhe Hidrogeologjik	Shyqyri Ailaj	Gj.0498
Inxhinier Mjedisori	Alfred Lako	LN-7564
Ekspert Agronom	Rudolf Rasha	
Inxhinier Hidroteknik	Alfred Lako	K.1396/1
Inxhinier Elektrik	Arjan Shyti	E.1126/1
Ekspert GIS	Antonio Demajo	
Ekspert Ligjor	Majlinda Shehu	

