



REPUBLIKA E SHQIPËRISË

BASHKIA VAU DEJËS

Drejtoria Juridike Prokurimeve Publike dhe Aseteve

Nr. 2266 Prot.

Vau Dejës 30.03.2026

**Lënda: Njoftim për afishimin publik në faqen web dhe këndin e njoftimeve publike.**

**Spektori i IT, Bashkia Vau Dejës**

**Njësia Administrative Temal, Fshati Koman.**

Në mbështetje të ligjit nr. 20/2025 "Për paketën e maleve", ligjit nr. 139/2015 "Për vetëqeverisjen vendore", i ndryshuar, vkm nr. 780, datë 19.12.2025 "Për shpalljen e disa zonave me përparësi zhvillimin e ekonomisë malore në bashkinë Vau i Dejës", si dhe të udhëzimit nr.2, datë 15.10.2025 "Për përcaktimin e rregullave të hollësishme për dokumentacionin dhe procedurën e shpalljes së zonës prioritare të zhvillimit në territoret e bashkive", si dhe në zbatim të procedurave të ndjekura nga grupi i punës i ngritur me urdhrin e Kryetari të Bashkisë Vau Dejës nr.08, datë 09.01.2026 "Për ngritjen e grupit të punës me qëllim ndjekjen e procesit administrativ të kërkesave të subjekteve të ndryshëm kërkues, për tu njohur si "posedues", "jo pronarë", kërkojmë nga Ju, afishimin e kërkesës së **zj. Valentina Gjoni**, për tu njohur si posedues jo pronar:

Nga plan rilevimi i paraqitur në aplikimin në portalin e-albania për paketën e maleve, për pasurinë me :

**ZK 2209, indeks harte K-34-64-(187-A)**

**Sipërfaqja e pretenduar S-970 m2.**

**Kërkojmë të bëhet afishimi publik me afat 45 (dyzet e pesë) ditor, bazuar në pikën 8 të Udhëzimit Nr. 01, datë 09.09.2026 të Kryetari të Bashkisë Vau Dejës: " Bashkia afishon kërkesën për pasuritë apo pjesët të cilat përmbushin kriteret, në ambientet e saj, në një mjedis tjetër publik brenda territorit të zonës dhe në faqen zyrtare të saj për një periudhë kohore prej 45 (dyzet e pesë) ditësh", si dhe ato te evidentimit në terren , sipas plan rilevimit bashkëngjitur, në ambientet e Njesisë Administrative , ku gjendet pasuria, dhe në faqen web të Bashkisë Vau Dejës.**

Me përfundimin e afatit 45 ditor, duhet të përcillni procesverbalin e mbajtur nga personi përgjegjës për afishimin, ku citohet përfundimi i afatit të afishimit, si dhe, nëse ka patur ankesa apo jo lidhur me pasuritë në objekt trajtimi, në mënyrë që të vijohet me procedurën.

**Duke Ju falënderuar për mirëkuptimin,**

**KRYETARI**  
**Kristian Shkreli**

**ME VENDIM DELEGIMI**

**ZV/ KRYETAR**


**Aleksandra Gjoni**



# PLAN RILEVIMI PER PUNIME KADASTRALE

PRONARI: **ANTONINA KOL GJONI** DATE: 05/02/2026 QELIMI: IDENTIFIKIM (PAKETA E MALEVE)  
 BASHKIA: VAU DEJES DVIASHK/ZVASHK: SHKODER ZONA KADASTRALE: 2209 NUMRI I PASURISE: INDEX HARTE: K-34-64-(187-A)  
 Fshati: KOMAN  
 TE DHENAT E PASURISE: SIP. E PASURISE S- 970 m2  
 LLOJI I PASURISE:

X = 484734.2897 Y = 4663183.9161 KORNIZA REFERUESE GJEODEZIKE SHQIPTARE X = 485228.7276 Y = 4663183.91



SHPJEGUES

□ S-970 m2

X = 484734.2788 Y = 4662814.1805 SH 1 :2500 X = 485228.7276 Y = 4663183.91


NR	ORIENTIMI	Nr Pasunse	TIPI I KUFIRIT	KUFITARI	ID/NIPT	SHENIME TE REALIZUESIT
1	V					
2	L					
3	J					
4	P					

<p><b>REALIZOI PER SUBJEKT PRIVAT</b></p> <p>EMRI: <u>GEZIM PLEPI</u></p> <p>LICENSA NR : T.1197 DT: 31.01.2017</p> <p style="text-align: center;">Gezim Plepi  <small>Digitally signed by Gezim Plepi                  Date: 2026.02.08 15:05:51 +02'00'</small></p> <p>NENSHKRIMI/VULA: _____</p> <p><b>KONFIRMOI</b></p> <p>PERGJEGJESI/DREJTORI: _____</p> <p>NENSHKRIMI/VULA: _____</p>	<p><b>TEKNOLOGJIA E MATJEVE :</b></p> <p>KODET PER TEKNOLOGJINE E MATJEVE: T-Terren, Z-Zyre, O-Ortofoto, G-Gps,S:Stacion total</p> <p>D-Matje Distancash</p> <p><b>PERCAKTIMI I KUFIRIT :</b></p> <p>Kodet per percaktimin e kufirit : P-Perfaqesues i pronareve ,K-Kufitaret te gjithe, KP-Kufitaret Pjeserisht</p> <p>PB-Perfaqesues bashkle ,HK-Harte kadastrale</p> <p><b>SHENIME TE VECANTA :</b></p> <p>VO Plan rievim sipas gurmës së matur në terren me GPS Aplikim për "Paketën e Maleve"</p> <p>Koordinatat janë në sistemin KRGJSH</p> <p>Pasuria nuk ka numër pasi në këtë zonë nuk është kryer azhurnimi edhe pse kjo zonë është në sistemin e ASHK-së</p> <p><b>PRONARI</b></p> <p>EMRI : _____</p> <p>NENSHKRIMI: _____</p>
--	--

# PLAN RILEVIM

SHESHIT NDERTIMIT

POROSITESI : VALENTINA GJONI



BASHKIA : VAU-DEJES (Fshati Koman)  
ZK.2209 S.Tot=970m<sup>2</sup>

X = 484831.5129 Y = 4663131.8281

X = 485096.3256 Y = 4663131.7850

SHPJEGIM :

VIJA KUFIZUESE E PROYES

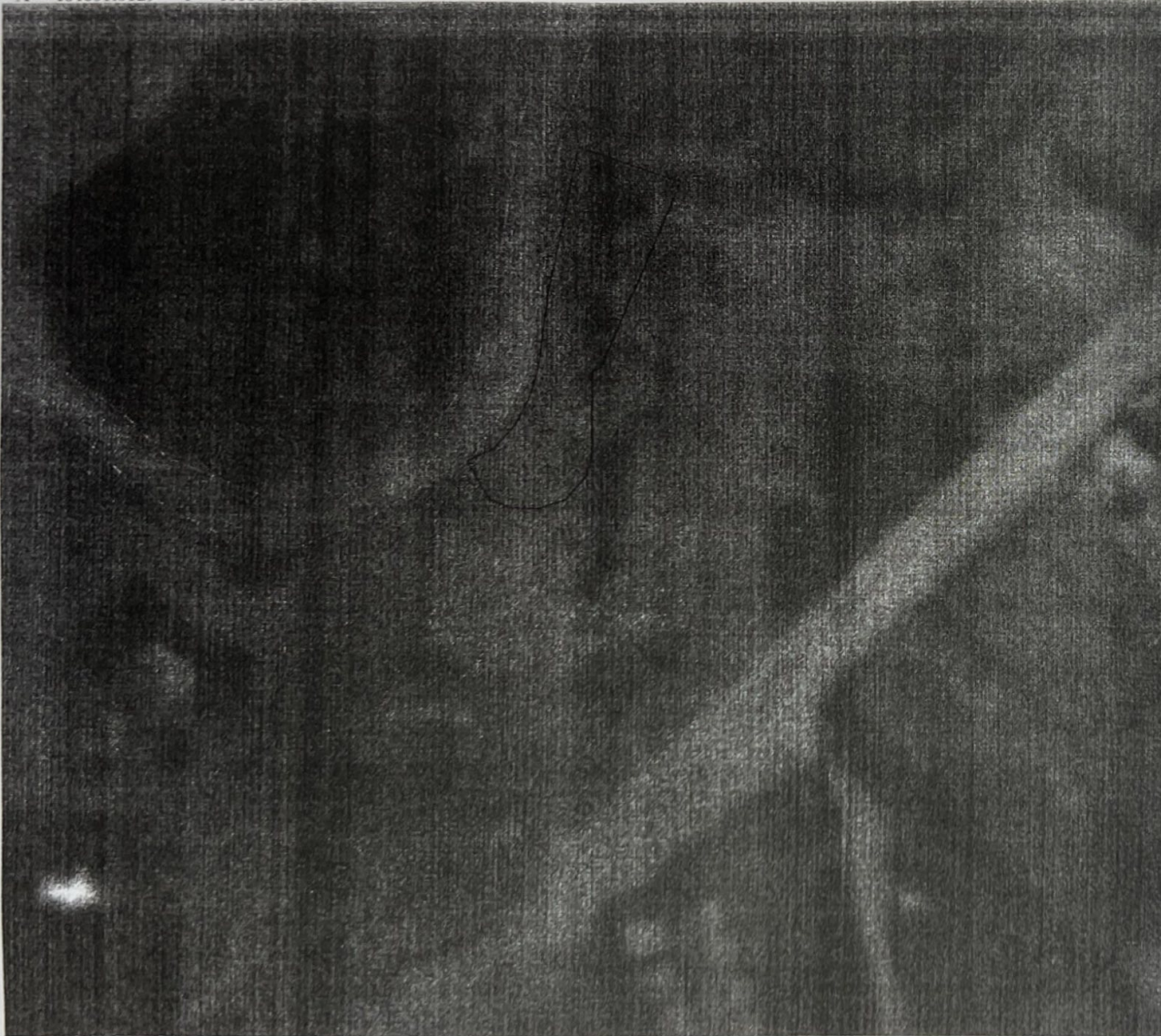
KB<sup>00</sup> KUOTAT E TERRENT

RRUGE

NDERTESE QË DO NDERTOHEJ

PUS

IMAZH SHKALLA 1 : 2000



Shenime teknike:

Vizatimi paraqet situacinin real te parceles ndertimore;  
Te gjitha distancat jane te vendosura ne metra;  
Siperfaqe eshte matur ne menyre dixhitale nga ku:  
Parcela ndertimore brenda kufijve ne fakt eshte 970m<sup>2</sup>.  
Kordinatat jane ne sistemin koordinative KRGJSH, ndersa  
kuotat jane absolute.  
Matjet realizuar me instrument GPS "KOLIDA K3"

OBJEKTI	PAKETA E MALEVE		
GJENDJA	NDERTIM I RI	RIKONSTRUKSION	PRISHUR
DT. 05/02/2026			
Gezim Plepi	PUNDI:		POROSITESI:
	TOP. G. PLEPI		VALENTINA GJONI
			SH 1:1000



REPUBLIKA E SHQIPËRISË

BASHKIA VAU DEJËS

Drejtoria Juridike Prokurimeve Publike dhe Aseteve

Nr. 2265 Prot.

Vau Dejës 30.03.2026

**Lënda: Njoftim për afishimin publik në faqen web dhe këndin e njoftimeve publike.**

**Spektori i IT, Bashkia Vau Dejës**

**Njësia Administrative Temal, Fshati Cukale.**

Në mbështetje të ligjit nr. 20/2025 "Për paketën e maleve", ligjit nr. 139/2015 "Për vetëqeverisjen vendore", i ndryshuar, vkm nr. 780, datë 19.12.2025 "Për shpalljen e disa zonave me përparësi zhvillimin e ekonomisë malore në bashkinë Vau i Dejës", si dhe të udhëzimit nr.2, datë 15.10.2025 "Për përcaktimin e rregullave të hollësishme për dokumentacionin dhe procedurën e shpalljes së zonës prioritare të zhvillimit në territoret e bashkive", si dhe në zbatim të procedurave të ndjekura nga grupi i punës i ngritur me urdhrin e Kryetari të Bashkisë Vau Dejës nr.08, datë 09.01.2026 "Për ngritjen e grupit të punës me qëllim ndjekjen e procesit administrativ të kërkesave të subjekteve të ndryshëm kërkuar, për tu njohur si "posedues", "jo pronarë", kërkojmë nga Ju, afishimin e kërkesës së **z.Nikolin Guri**, për tu njohur si posedues jo pronar:

Nga plan rievimi i paraqitur në aplikimin në portalin e-albania për paketën e maleve, për pasurinë me :

**ZK X, Nr.Pasurie X, Index Harte K-34-64-(122-C)**

**Sipërfaqja e pretenduar 11000 m2.**

**Kërkojmë të bëhet afishimi publik me afat 45 (dyzet e pesë) ditor, bazuar në pikën 8 të Udhëzimit Nr. 01, datë 09.09.2026 të Kryetari të Bashkisë Vau Dejës: " Bashkia afishon kërkesën për pasuritë apo pjesët të cilat përmbushin kriteret, në ambientet e saj, në një mjedis tjetër publik brenda territorit të zonës dhe në faqen zyrtare të saj për një periudhë kohore prej 45 (dyzet e pesë) ditësh", si dhe ato të evidentimit në terren , sipas plan rievimit bashkëngjitur, në ambientet e Njesisë Administrative , ku gjendet pasuria, dhe në faqen web të Bashkisë Vau Dejës.**

Me përfundimin e afatit 45 ditor, duhet të përcillni procesverbalin e mbajtur nga personi përgjegjës për afishimin, ku citohet përfundimi i afatit të afishimit, si dhe, nëse ka patur ankesa apo jo lidhur me pasuritë në objekt trajtimi, në mënyrë që të vijohet me procedurën.

**Duke Ju falënderuar për mirëkuptimin,**

**KRYETARI**  
**Kristian Shkreli**

**ME VENDIM DELEGIMI**

**ZV/ KRYETAR**  
**Aleksandra Gjoni**



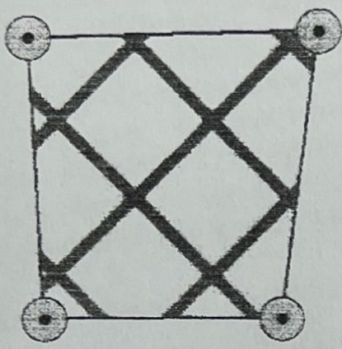
# PLAN RILEVIMI PER PUNIME KADASTRALE


KERKUESI: NIKOLIN GURI, DATA: 25/01/2026 QELIMI: APLIKIM PER PAKETEN E MALEVE

VENDNDODHJA :DV/ASHK/ZV: SHKODER ZONA KADASTRALE NR.PASURIS INDEXI I HARTES. CUKAL, BASHKIA VAU DEJES	X	x	K-34-64-(122-C)
TE DHENAT E PASURISE: SIPERFAQJA E PASURISE SIP.GJURMES NDERT R.KATEVE NR.PEM: LLOJI I PASURISE Kullote	11000 m2.	<u>X</u>	<u>x</u> X

## KORNIZA REFERUESE GJEODEZIKE SHQIPTARE

SH 1:2,500





Nr	X	Y
1	482207.649	4670525.868
2	482199.312	4670639.810
3	482316.301	4670644.182
4	482302.658	4670527.981

**Legend**

Guri Nikolin.csv Events

Objekti 2 NG

NR	ORIENTIMI	PERDORIMI	KUFITARI	ID/NIPT	SHENIME TE REALIZUESIT
1	VERI	Kullote	Rr.kembesore		x
2	LINDJE	Kullote	Kullote		X
3	JUG	Kullote	Kullote		X
4	PERENDIM	Kullote	M.Fezes		X

**REALIZOI PER SUBJEKTIN PRIVAT**  
**EMRI:Gjergj GRISHAJ**  
**LICENSA:NR T1612 DATE**  
**30/12/2022**  
**KOMPANIA:**  
**NIPT:M16607002C**  
**NENSHKRIM,VULA**  
**REALIZOI PER ASHK**  
**SPECIALISTI**  
**DV/ASHK**  
**NENSHKRIMI**  
**KONFIRMOI**  
**PERGJEGJESI/DREJTORI**  
**NENSHKRIMI/VULA**



**TEKNOLOGJIA E MATJEVE**  
**Kode per teknologjine e matjeve:T-Terren:Z-Zyre:O-Ortofoto,G-GPS S-Stacion Total:D-Matje distancash.**  
**PERCAKTIMI I KUFITARIT**  
**Kode per percaktimin e kufirit:P-Perfaqshues I prones;K-Kufitar te gjithete;KP-Kufitar pjesrisht;PB-Perfaqshues Bashkie,HK-Harte kadastrale.**  
**SHENIME TE VECANTA:**  
**PRONARI/BASHKEPRINARET-DEKLARATE MBI MARDHENJET ME KUFITARET**  
**EMRI** Nikolin Guri  
**NENSHKRIMI** \_\_\_\_\_

Gjergj Grishaj  
Digitally signed by Gjergj Grishaj Date: 2026.01.25 20:20:18 +01'00'

**Kode per teknologjine e matjeve dhe prcaktimi I kufirit: -Terren:Z-Zyre:O-Ortofoto,G-GPS S-Stacion Total:D-Matje distancash.: P-Perfaqshues I prones;K-Kufitar te gjithete;KP-Kufitar pjesrisht;PB-Perfaqshues Bashkie,HK-Harte kadastrale.**



REPUBLIKA E SHQIPËRISË

BASHKIA VAU DEJËS

Drejtoria Juridike Prokurimeve Publike dhe Aseteve

Nr. 2264 Prot.

Vau Dejës 30.03.2026

**Lënda: Njoftim për afishimin publik në faqen web dhe këndin e njoftimeve publike.**

**Spektori i IT, Bashkia Vau Dejës**

**Njësia Administrative Temal, Fshati Klloxhe - Dushman.**

Në mbështetje të ligjit nr. 20/2025 "Për paketën e maleve", ligjit nr. 139/2015 "Për vetëqeverisjen vendore", i ndryshuar, vkm nr. 780, datë 19.12.2025 "Për shpalljen e disa zonave me përparësi zhvillimin e ekonomisë malore në bashkinë Vau i Dejës", si dhe të udhëzimit nr.2, datë 15.10.2025 "Për përcaktimin e rregullave të hollësishme për dokumentacionin dhe procedurën e shpalljes së zonës prioritare të zhvillimit në territoret e bashkive", si dhe në zbatim të procedurave të ndjekura nga grupi i punës i ngritur me urdhrin e Kryetari të Bashkisë Vau Dejës nr.08, datë 09.01.2026 "Për ngritjen e grupit të punës me qëllim ndjekjen e procesit administrativ të kërkesave të subjekteve të ndryshëm kërkuës, për tu njohur si "posedues", "jo pronarë", kërkojmë nga Ju, afishimin e kërkesës së **z.Gjok Prendi**, për tu njohur si posedues jo pronar:

Nga plan rievimi i paraqitur në aplikimin në portalin e-albania për paketën e maleve, për pasurinë me :

**ZK 3571**

**Sipërfaqja e pretenduar 2500 m2.**

**Kërkojmë të bëhet afishimi publik me afat 45 (dizet e pesë) ditor, bazuar në pikën 8 të Udhëzimit Nr. 01, datë 09.09.2026 të Kryetari të Bashkisë Vau Dejës: " Bashkia afishon kërkesën për pasuritë apo pjesët të cilat përmbushin kriteret, në ambientet e saj, në një mjedis tjetër publik brenda territorit të zonës dhe në faqen zyrtare të saj për një periudhë kohore prej 45 (dizet e pesë) ditësh", si dhe ato te evidentimit në terren , sipas plan rievimit bashkëngjitur, në ambientet e Njesisë Administrative , ku gjendet pasuria, dhe në faqen web të Bashkisë Vau Dejës.**

Me përfundimin e afatit 45 ditor, duhet të përcillni procesverbalin e mbajtur nga personi përgjegjës për afishimin, ku citohet përfundimi i afatit të afishimit, si dhe, nëse ka patur ankesa apo jo lidhur me pasuritë në objekt trajtimi, në mënyrë që të vijohet me procedurën.

**Duke Ju falënderuar për mirëkuptimin,**

**KRYETARI**

**Kristian Shkreli**

**ME VENDIM DELEGIMI**

**ZV/ KRYETAR**

**Aleksandra Gjoni**



**PLAN VENDOJE E SHESHIT SHK.1:2500**  
**SIPERFAQE 2500M<sup>2</sup> TRUALL 50M<sup>2</sup>+KULLOTE 2450M<sup>2</sup>**

**BASHKIA VAU - DEJES**  
**ZONA KADASTRALE: 3571**  
**FSHATI: KLLOXHE - DUSHMAN**  
**POROBITESI:GJOK PRENDI**



HARTA USHTARAKE 1:10000



Koordinatat e Prones				
	E	N	E	N
1	487934.21	4671658.03	4	487998.59 4671573.88
2	487966.11	4671621.93	5	487960.55 4671596.62
3	488011.79	4671580.82	6	487917.18 4671629.57

Bledar Dizdari  
 (Signature)



OBJEKTI	PER PAKETEN E MALEVE		
BJENDJA	NDERTIM I RI	RIKONSTRUKSION	PRISHUR
DT. 11/02/2026	+		
	PUNDI:		POROBITESI:
	TOP.B.DIZDARI		GJOK PRENDI
			BH 1:2500



REPUBLIKA E SHQIPËRISË

BASHKIA VAU DEJËS

Drejtoria Juridike Prokurimeve Publike dhe Aseteve

Nr. 2263 Prot.

Vau Dejës 30.03.2026

**Lënda: Njoftim për afishimin publik në faqen web dhe këndin e njoftimeve publike.**

**Spektori i IT, Bashkia Vau Dejës**

**Njësia Administrative Temal, Fshati Klloxhe - Dushman.**

Në mbështetje të ligjit nr. 20/2025 "Për paketën e maleve", ligjit nr. 139/2015 "Për vetëqeverisjen vendore", i ndryshuar, vkm nr. 780, datë 19.12.2025 "Për shpalljen e disa zonave me përparësi zhvillimin e ekonomisë malore në bashkinë Vau i Dejës", si dhe të udhëzimit nr.2, datë 15.10.2025 "Për përcaktimin e rregullave të hollësishme për dokumentacionin dhe procedurën e shpalljes së zonës prioritare të zhvillimit në territoret e bashkive", si dhe në zbatim të procedurave të ndjekura nga grupi i punës i ngritur me urdhrin e Kryetari të Bashkisë Vau Dejës nr.08, datë 09.01.2026 "Për ngritjen e grupit të punës me qëllim ndjekjen e procesit administrativ të kërkesave të subjekteve të ndryshëm kërkues, për tu njohur si "posedues", "jo pronarë", kërkojmë nga Ju, afishimin e kërkesës së **z.Pjeter Prendi**, për tu njohur si posedues jo pronar:

Nga plan rilevimi i paraqitur në aplikimin në portalin e-albania për paketën e maleve, për pasurinë me :

**ZK 3571**

**Sipërfaqja e pretenduar 5020 m2.**

**Kërkojmë të bëhet afishimi publik me afat 45 (dyzet e pesë) ditor, bazuar në pikën 8 të Udhëzimit Nr. 01, datë 09.09.2026 të Kryetari të Bashkisë Vau Dejës: " Bashkia afishon kërkesën për pasuritë apo pjesët të cilat përmbushin kriteret, në ambientet e saj, në një mjedis tjetër publik brenda territorit të zonës dhe në faqen zyrtare të saj për një periudhë kohore prej 45 (dyzet e pesë) ditësh", si dhe ato te evidentimit në terren , sipas plan rilevimit bashkëngjitur, në ambientet e Njesisë Administrative , ku gjendet pasuria, dhe në faqen web të Bashkisë Vau Dejës.**

Me përfundimin e afatit 45 ditor, duhet të përcillni procesverbalin e mbajtur nga personi përgjegjës për afishimin, ku citohet përfundimi i afatit të afishimit, si dhe, nëse ka patur ankesa apo jo lidhur me pasuritë në objekt trajtimi, në mënyrë që të vijohet me procedurën.

**Duke Ju falënderuar për mirëkuptimin,**

**KRYETARI**  
**Kristian Shkreli**

**ME VENDIM DELEGIM**

**ZV/ KRYETAR**

**Aleksandra Gjoni**



**PLAN VENDOJE E SHESHIT SHK.1:2500**

**SIPERFAQE 5020M<sup>2</sup> KULLOTE**



**BASHKIA VAU - DEJES**

**ZONA KADASTRALE: 3571**

**FSHATI: KLLOXHE - DUSHMAN**

**POROSITESI: PJETER PRENDI**

**POROSITESI: PJETER PRENDI**



Kooedinatat e Prones					
	E	N		E	N
1	488133.14	4671724.61	6	488217.62	4671671.28
2	488159.21	4671724.61	7	488208.51	4671673.47
3	488173.91	4671720.52	8	488173.89	4671671.39
4	488215.63	4671716.21	9	488153.00	4671664.63
5	488230.84	4671692.06	10	488119.66	4671668.50

OBJEKTI	PER PAKETEN E MALEVE		
	NDERTIM I RI	RIKONSTRUKSION	PRISHUR
DT. 27/01/2026	+		
	PUNDI:		POROSITESI:
			PJETER PRENDI
	TOP.B.DIZDARI		SH 1:1000





REPUBLIKA E SHQIPËRISË

BASHKIA VAU DEJËS

Drejtoria Juridike Prokurimeve Publike dhe Aseteve

Nr. 2262 Prot.

Vau Dejës 30 . 03 . 2026

**Lënda: Njoftim për afishimin publik në faqen web dhe këndin e njoftimeve publike.**

**Sektori i IT, Bashkia Vau Dejës**

**Njësia Administrative Temal, Fshati Klloxhe - Dushman.**

Në mbështetje të ligjit nr. 20/2025 "Për paketën e maleve", ligjit nr. 139/2015 "Për vetëqeverisjen vendore", i ndryshuar, vkm nr. 780, datë 19.12.2025 "Për shpalljen e disa zonave me përparësi zhvillimin e ekonomisë malore në bashkinë Vau i Dejës", si dhe të udhëzimit nr.2, datë 15.10.2025 "Për përcaktimin e rregullave të hollësishme për dokumentacionin dhe procedurën e shpalljes së zonës prioritare të zhvillimit në territoret e bashkive", si dhe në zbatim të procedurave të ndjekura nga grupi i punës i ngritur me urdhrin e Kryetari të Bashkisë Vau Dejës nr.08, datë 09.01.2026 "Për ngritjen e grupit të punës me qëllim ndjekjen e procesit administrativ të kërkesave të subjekteve të ndryshëm kërkues, për tu njohur si "posedues", "jo pronarë", kërkojmë nga Ju, afishimin e kërkesës së **z.Gjelosh Prendi**, për tu njohur si posedues jo pronar:

Nga plan rievimi i paraqitur në aplikimin në portalin e-albania për paketën e maleve, për pasurinë me :

**ZK 3571**

**Sipërfaqja e pretenduar 33608 m2.**

**Kërkojmë të bëhet afishimi publik me afat 45 (dyzet e pesë) ditor, bazuar në pikën 8 të Udhëzimit Nr. 01, datë 09.09.2026 të Kryetari të Bashkisë Vau Dejës: " Bashkia afishon kërkesën për pasuritë apo pjesët të cilat përmbushin kriteret, në ambientet e saj, në një mjedis tjetër publik brenda territorit të zonës dhe në faqen zyrtare të saj për një periudhë kohore prej 45 (dyzet e pesë) ditësh", si dhe ato te evidentimit në terren , sipas plan rievimit bashkëngjitur, në ambientet e Njesisë Administrative , ku gjendet pasuria, dhe në faqen web të Bashkisë Vau Dejës.**

Me përfundimin e afatit 45 ditor, duhet të përcillni procesverbalin e mbajtur nga personi përgjegjës për afishimin, ku citohet përfundimi i afatit të afishimit, si dhe, nëse ka patur ankesa apo jo lidhur me pasuritë në objekt trajtimi, në mënyrë që të vijohet me procedurën.

**Duke Ju falënderuar për mirëkuptimin,**

**KRYETARI**

**Kristian Shkreli**

**ME VENDIM DELEGIM**

**ZV/ KRYETAR**

**Aleksandra Gjoni**



PLAN VENDOJE E SHESHIT SHK.1:2500


SIPERFAQE 33608M<sup>2</sup> KULLOTE

BASHKIA VAU - DEJES

ZONA KADASTRALE: 3571

FSHATI: KLLOXHE - DUSHMAN

POROSITESI:GJELOSH PRENDI



HARTA USHTARAKE 1:10000



0 50 100 200 m

Koordinatat e Prones

	E	N		E	N
1	488235.71	4671697.70	6	488158.62	4671554.32
2	488330.94	4671724.61	7	488165.57	4671580.83
3	488346.46	4671592.63			
4	488295.75	4671449.94			
5	488158.62	4671491.30			

OBJEKTI	PER PAKETEN E MALEVE		
GJENDJA	NDERTIM I RI	RIKONSTRUKSION	PRISHUR
DT. 13/02/2026	+		
	PUNDI:		POROSITESI:
	TOP.B.DIZDARI		GJELOSH PRENDI
			BH 1:2500

REPUBLICA E ALBANISE  
Bledar Dizdani  
Dizdani  
Digitally signed by Bledar Dizdani  
Date: 2026.02.22  
10:03:17 W



REPUBLIKA E SHQIPËRISË

BASHKIA VAU DEJËS

Drejtoria Juridike Prokurimeve Publike dhe Aseteve

Nr. 226/ Prot.

Vau Dejës 30 .03.2026

**Lënda: Njoftim për afishimin publik në faqen web dhe këndin e njoftimeve publike.**

**Spektori i IT, Bashkia Vau Dejës**

**Njësia Administrative Temal, Fshati Killoxe - Dushman.**

Në mbështetje të ligjit nr. 20/2025 "Për paketën e maleve", ligjit nr. 139/2015 "Për vetëqeverisjen vendore", i ndryshuar, vkm nr. 780, datë 19.12.2025 "Për shpalljen e disa zonave me përparësi zhvillimin e ekonomisë malore në bashkinë Vau i Dejës", si dhe të udhëzimit nr.2, datë 15.10.2025 "Për përcaktimin e rregullave të hollësishme për dokumentacionin dhe procedurën e shpalljes së zonës prioritare të zhvillimit në territoret e bashkive", si dhe në zbatim të procedurave të ndjekura nga grupi i punës i ngritur me urdhrin e Kryetari të Bashkisë Vau Dejës nr.08, datë 09.01.2026 "Për ngritjen e grupit të punës me qëllim ndjekjen e procesit administrativ të kërkesave të subjekteve të ndryshëm kërkues, për tu njohur si "posedues", "jo pronarë", kërkojmë nga Ju, afishimin e kërkesës së **z.Gjok Prendi**, për tu njohur si posedues jo pronar:

Nga plan rievimi i paraqitur në aplikimin në portalin e-albania për paketën e maleve, për pasurinë me :

**ZK 3571**

**Sipërfaqja e pretenduar 8383 m2.**

**Kërkojmë të bëhet afishimi publik me afat 45 (dyzet e pesë) ditor, bazuar në pikën 8 të Udhëzimit Nr. 01, datë 09.09.2026 të Kryetari të Bashkisë Vau Dejës: " Bashkia afishon kërkesën për pasuritë apo pjesët të cilat përmbushin kriteret, në ambientet e saj, në një mjedis tjetër publik brenda territorit të zonës dhe në faqen zyrtare të saj për një periudhë kohore prej 45 (dyzet e pesë) ditësh", si dhe ato të evidentimit në terren , sipas plan rievimit bashkëngjitur, në ambientet e Njesisë Administrative , ku gjendet pasuria, dhe në faqen web të Bashkisë Vau Dejës.**

Me përfundimin e afatit 45 ditor, duhet të përcillni procesverbalin e mbajtur nga personi përgjegjës për afishimin, ku citohet përfundimi i afatit të afishimit, si dhe, nëse ka patur ankesa apo jo lidhur me pasuritë në objekt trajtimi, në mënyrë që të vijohet me procedurën.

**Duke Ju falënderuar për mirëkuptimin,**

**KRYETARI**  
**Kristian Shkreli**

**ME VENDIM DELEGIMI**

**ZV/ KRYETAR**

**Aleksandra Gjoni**



PLAN VENDOJE E SHESHIT SHK.1:2500

SIPERFAQE 8383M<sup>2</sup> KULLOTE

BASHKIA VAU - DEJES

ZONA KADASTRALE: 3571

FSHATI: KLLOXHE - DUSHMAN

POROSITESI:GJOK PRENDI



HARTA USHTARAKE 1:10000



Kooedinatat e Prones				
	E	N	E	N
1	488056.44	4671827.56	4	488021.38 4671601.42
2	488091.00	4671776.63	5	488070.61 4671690.71
3	488121.70	4671736.42	6	488022.34 4671741.94

Bledar Dizdari

SEKRETARI  
BASHKIA VAU DEJE

OBJEKTI	PER PAKETEN E MALEVE		
	NDERTIM I RI	RIKONSTRUKSION	PRISHUR
DT. 13/02/2026	+		
	PUNDI:		POROSITESI:
	TOP.B.DIZDARI		GJOK PRENDI
			BH 1:2500



REPUBLIKA E SHQIPËRISË

BASHKIA VAU DEJËS

Drejtoria Juridike Prokurimeve Publike dhe Aseteve

Nr. 2260 Prot.

Vau Dejës 30.03.2026

**Lënda: Njoftim për afishimin publik në faqen web dhe këndin e njoftimeve publike.**

**Sektori i IT, Bashkia Vau Dejës**

**Njësia Administrative Temal, Fshati Klloxhe - Dushman.**

Në mbështetje të ligjit nr. 20/2025 "Për paketën e maleve", ligjit nr. 139/2015 "Për vetëqeverisjen vendore", i ndryshuar, vkm nr. 780, datë 19.12.2025 "Për shpalljen e disa zonave me përparësi zhvillimin e ekonomisë malore në bashkinë Vau i Dejës", si dhe të udhëzimit nr.2, datë 15.10.2025 "Për përcaktimin e rregullave të hollësishme për dokumentacionin dhe procedurën e shpalljes së zonës prioritare të zhvillimit në territoret e bashkive", si dhe në zbatim të procedurave të ndjekura nga grupi i punës i ngritur me urdhrin e Kryetari të Bashkisë Vau Dejës nr.08, datë 09.01.2026 "Për ngritjen e grupit të punës me qëllim ndjekjen e procesit administrativ të kërkesave të subjekteve të ndryshëm kërkues, për tu njohur si "posedues", "jo pronarë", kërkojmë nga Ju, afishimin e kërkesës së **z.Pjeter Prendi**, për tu njohur si posedues jo pronar:

Nga plan rilevimi i paraqitur në aplikimin në portalin e-albania për paketën e maleve, për pasurinë me :

**ZK 3571**

**Sipërfaqja e pretenduar 1000 m2.**

**Kërkojmë të bëhet afishimi publik me afat 45 (dyzet e pesë) ditor, bazuar në pikën 8 të Udhëzimit Nr. 01, datë 09.09.2026 të Kryetari të Bashkisë Vau Dejës: " Bashkia afishon kërkesën për pasuritë apo pjesët të cilat përmbushin kriteret, në ambientet e saj, në një mjedis tjetër publik brenda territorit të zonës dhe në faqen zyrtare të saj për një periudhë kohore prej 45 (dyzet e pesë) ditësh", si dhe ato të evidentimit në terren , sipas plan rilevimit bashkëngjitur, në ambientet e Njesisë Administrative , ku gjendet pasuria, dhe në faqen web të Bashkisë Vau Dejës.**

Me përfundimin e afatit 45 ditor, duhet të përcillni procesverbalin e mbajtur nga personi përgjegjës për afishimin, ku citohet përfundimi i afatit të afishimit, si dhe, nëse ka patur ankesa apo jo lidhur me pasuritë në objekt trajtimi, në mënyrë që të vijohet me procedurën.

**Duke Ju falënderuar për mirëkuptimin,**

**KRYETARI**  
**Kristian Shkreli**

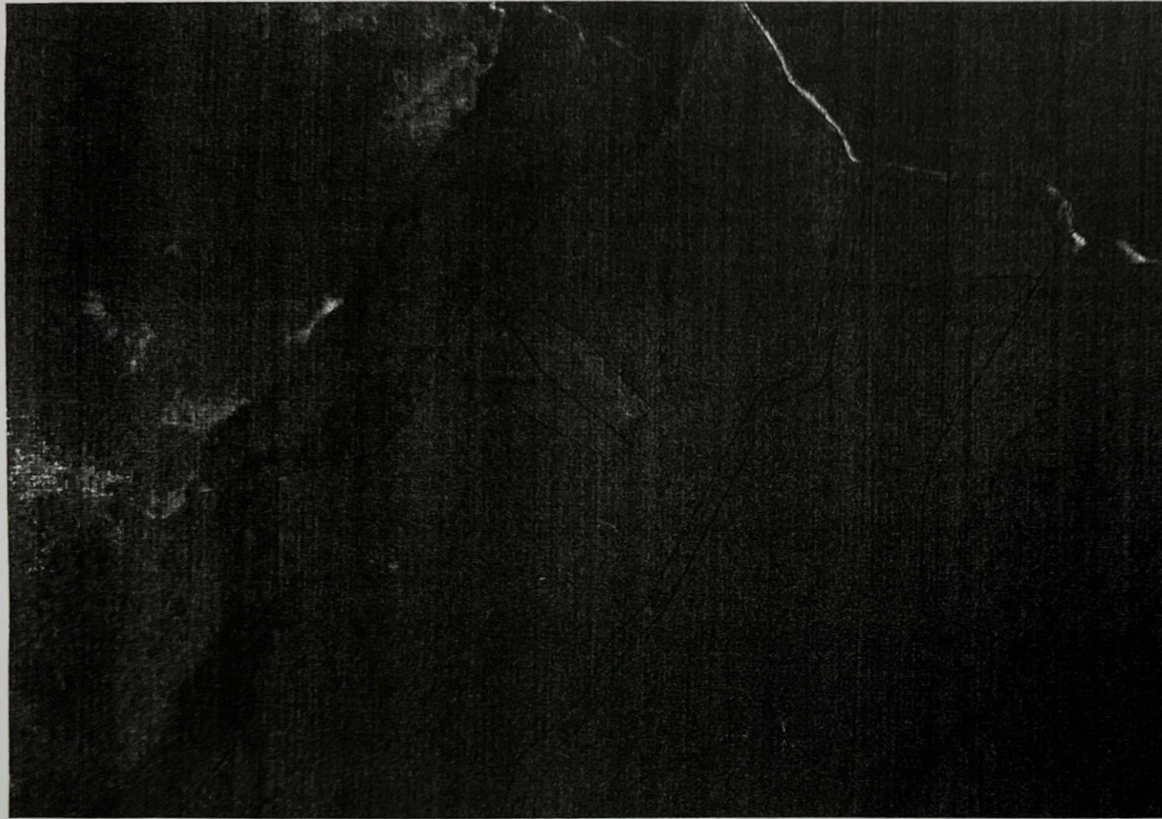
**ME VENDIM DELEGIMI**

**ZV. KRYETAR**  
**Aleksandra Gjoni**



**PLAN VENDOJE E SHESHIT SHK.1:2500**  
**SIPERFAQE 1000M<sup>2</sup> TRUALL 50M<sup>2</sup>+KULLOTE 950M<sup>2</sup>**

**BASHKIA VAU - DEJES**  
**ZONA KADASTRALE: 3571**  
**FSHATI: KLLOXHE - DUSHMAN**  
**POROSITESI: PJETER PRENDI**



**POROSITESI: PJETER PRENDI**



Koordinatat e Prones				
	E	N	E	N
1	487947.73	4871648.35	6	487984.64
2	487959.75	4871655.94	7	487959.93
3	487985.86	4871640.77	8	487954.90
4	488021.38	4871601.42		4871640.58
5	488013.43	4871593.13		



OBJEKTI	PER PAKETEN E MALEVE		
	NDERTIM I RI	RIKONSTRUKSION	PRISHUR
DT. 27/01/2026	+		
	PUNOI:		POROSITESI:
	TOP.B.DIZDARI		PJETER PRENDI
			BH 1:1000





REPUBLIKA E SHQIPËRISË

BASHKIA VAU DEJËS

Drejtoria Juridike Prokurimeve Publike dhe Aseteve

Nr. 0259 Prot.

Vau Dejës 30.03.2026

**Lënda: Njoftim për afishimin publik në faqen web dhe këndin e njoftimeve publike.**

**Sektori i IT, Bashkia Vau Dejës**

**Njësia Administrative Temal, Fshati Koman.**

Në mbështetje të ligjit nr. 20/2025 "Për paketën e maleve", ligjit nr. 139/2015 "Për vetëqeverisjen vendore", i ndryshuar, vkm nr. 780, datë 19.12.2025 "Për shpalljen e disa zonave me përparësi zhvillimin e ekonomisë malore në bashkinë Vau i Dejës", si dhe të udhëzimit nr.2, datë 15.10.2025 "Për përcaktimin e rregullave të hollësishme për dokumentacionin dhe procedurën e shpalljes së zonës prioritare të zhvillimit në territoret e bashkive", si dhe në zbatim të procedurave të ndjekura nga grupi i punës i ngritur me urdhrin e Kryetari të Bashkisë Vau Dejës nr.08, datë 09.01.2026 "Për ngritjen e grupit të punës me qëllim ndjekjen e procesit administrativ të kërkesave të subjekteve të ndryshëm kërkues, për tu njohur si "posedues", "jo pronarë", kërkojmë nga Ju, afishimin e kërkesës së **zj. Valentina Gjoni**, për tu njohur si posedues jo pronar:

Nga plan rievimi i paraqitur në aplikimin në portalin e-albania për paketën e maleve, për pasurinë me :

**ZK 2209, indeks harte K-34-64-(187-A)**

**Sipërfaqja e pretenduar S-970 m2.**

**Kërkojmë të bëhet afishimi publik me afat 45 (dyzet e pesë) ditor, bazuar në pikën 8 të Udhëzimit Nr. 01, datë 09.09.2026 të Kryetari të Bashkisë Vau Dejës: " Bashkia afishon kërkesën për pasuritë apo pjesët të cilat përmbushin kriteret, në ambientet e saj, në një mjedis tjetër publik brenda territorit të zonës dhe në faqen zyrtare të saj për një periudhë kohore prej 45 (dyzet e pesë) ditësh", si dhe ato te evidentimit në terren , sipas plan rievimit bashkëngjitur, në ambientet e Njesisë Administrative , ku gjendet pasuria, dhe në faqen web të Bashkisë Vau Dejës.**

Me përfundimin e afatit 45 ditor, duhet të përcillni procesverbalin e mbajtur nga personi përgjegjës për afishimin, ku citohet përfundimi i afatit të afishimit, si dhe, nëse ka patur ankesa apo jo lidhur me pasuritë në objekt trajtimi, në mënyrë që të vijohet me procedurën.

**Duke Ju falënderuar për mirëkuptimin,**

**KRYETARI**  
**Kristian Shkreli**

**ME VENDIM DELEGIMI**

**ZV/KRYETAR**

**Aleksandra Gjoni**



# PLAN RILEVIMI PER PUNIME KADASTRALE

PRONARI: VALENTINA KOL GJONI      DATE: 05/02/2026      QELLIMI: IDENTIFIKIM (PAKETA E MALEVE)

VENDI: BODHJA

BASHKIA: VAU DEJES    DVASHK/ZVASHK: SHKODER      ZONA KADASTRALE: 2209      NUMRI I PASURISE      INDEX HARTE: K-34-64-(187-A)

Fshati: KOMAN

TE DHENAT E PASURISE

LLOJI I PASURISE:      SIP. E PASURISE S- 970 m2

X = 484734 2897    Y = 4663183 9161

KORNIZA REFERUESE GJEODEZIKE SHQIPTARE

X = 485228.7276    Y = 4663183.91



SHPJEGUES

□ S-970 m2

X = 484734 2788    Y = 4662814 1805

SH 1 :2500

X = 485228.7276    Y = 4663183.91

NR	ORIENTIMI	Nr Pasurise	TIPI I KUFIRIT	KUFITARI	ID/NIPT	SHENIME TE REALIZUESIT
1	V					
2	L					
3	J					
4	P					

REALIZOI PER SUBJEKT PRIVAT

EMRI: \_GEZIM PLEPI  
 LICENSA NR :T.1197 DT: 31.01.2017

Gezim  
 Plepi

Digitally signed by  
 Gezim Plepi  
 Date: 2026.02.08  
 15:05:51 +02'00'

NENSHKRIMI/VULA\_\_\_\_\_

KONFIRMOJ

PERGJEGJESI/DREJTORI \_\_\_\_\_

NENSHKRIMI/VULA\_\_\_\_\_

TEKNOLOGJIA E MATJEVE

KODET PER TEKNOLOGJINE E MATJEVE: T-Terren, Z-Zyre, O-Ortofoto, G-Gps, S:Stacion total  
 D-Matje Distancash

PERCAKTIMI I KUFIRIT

Kodet per percaktimin e kufirit : P-Perfaqesues i pronareve ,K-Kufitaret te gjithe, KP-Kufitaret Pjesisht  
 PB-Perfaqesues bashkie ,HK-Harte kadastrale

SHENIME TE VECANTA

VO: Plan rievimi sipas gjurmes se matur ne terren me GPS Aplikim per  
 'Paketen e Maleve'  
 Koordinatat jane ne sistemin KRGJSH  
 Pasuria nuk ka numer pasi ne kete zone nuk eshte kryer azhornimi edhe pse  
 kjo zone eshte eshte ne sistemin e ASHK-se

PRONARI

EMRI : \_\_\_\_\_

NENSHKRIMI: \_\_\_\_\_

# PLAN RILEVIM

SHESHIT NDERTIMIT

POROSITESI : VALENTINA GJONI



BASHKIA : VAU-DEJES (Fshati Koman)  
ZK.2209 S.Tot=970m<sup>2</sup>

X = 485096.3256 Y = 4663131.7850

X = 484831.5129 Y = 4663131.8281

SHPJEGIM :

VILJA KUFIZIUSE E PRONES

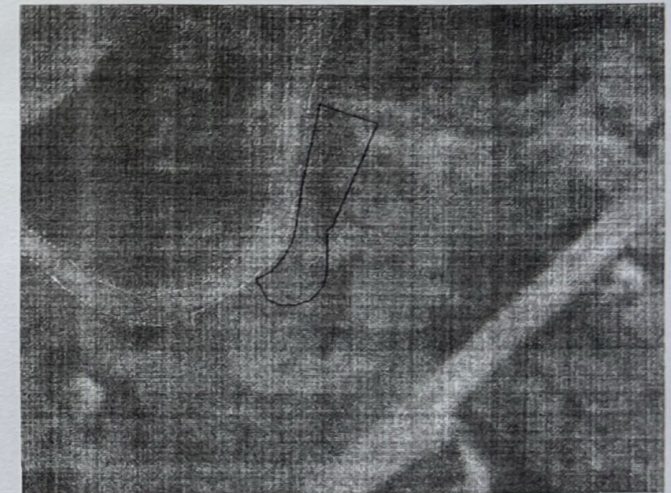
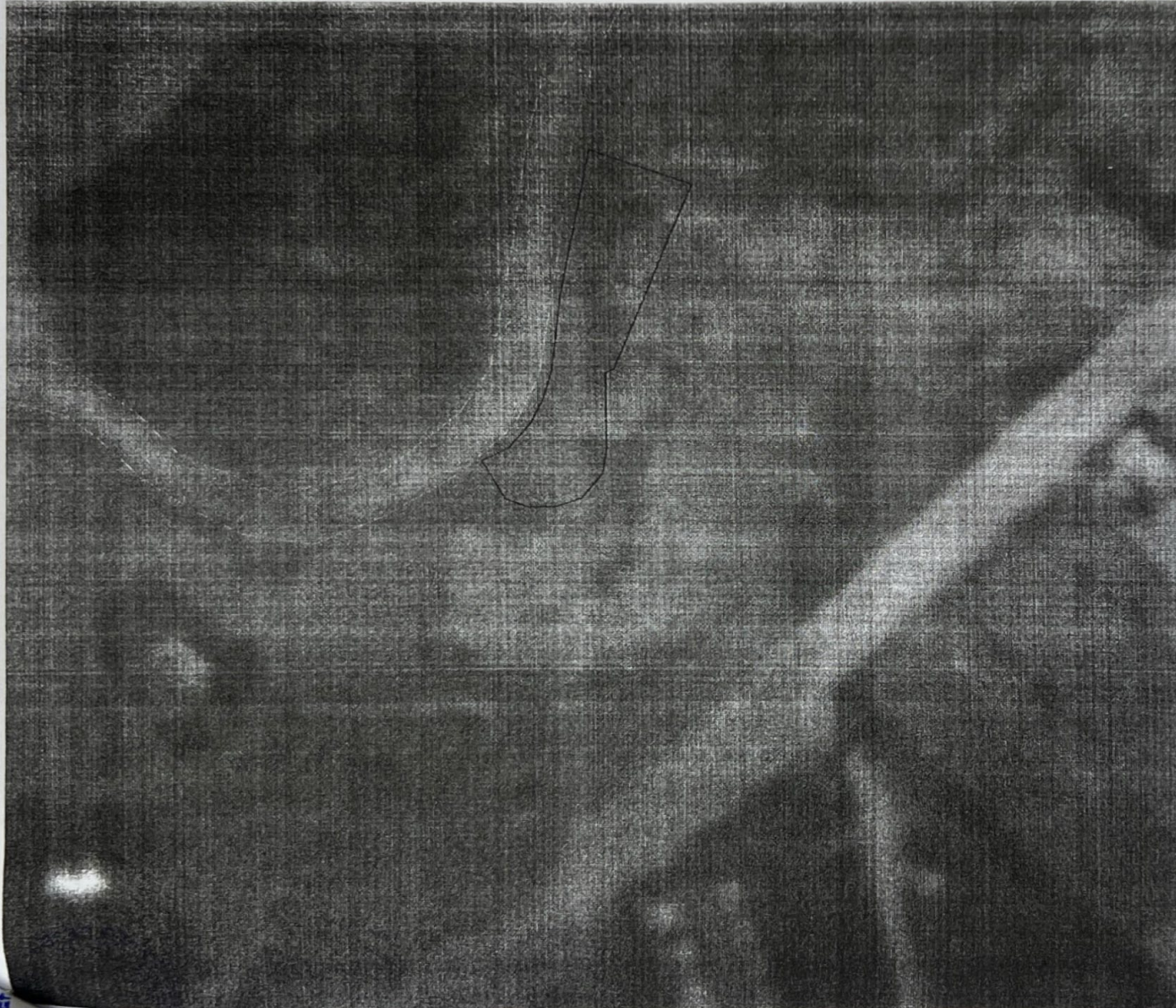
1000 KUOTAT E TERRENIT

BRUGE

NDERTESE QE DO NDERTOHIET

PUS

IMAZH SHKALLA 1 : 2000



**Shenime teknike:**

Vizatimi paraqet situacinin real te parceles ndertimore;  
Te gjitha distancat jane te vendosura ne metra;  
Siperfaqe eshte matur ne menyre dixhitale nga ku:  
Parcela ndertimore brenda kufijve ne fakt eshte 970m<sup>2</sup>.  
Kordinatat jane ne sistemin koordinative KRGJSH, ndersa  
kuotat jane absolute.  
Matjet realizuar me instrument GPS "KOLIDA K3"

OBJEKTI	PAKETA E MALEVE		
GJENDJA	NDERTIM I RI	RIKONSTRUKSION	PRISHUR
DT. 05/02/2026			
	PUNDI:	POROSITESI:	
Gezim Plepi	TOP. G. PLEPI	VALENTINA GJONI	
		SH 1:1000	