



REPUBLIKA E SHQIPËRISË

BASHKIA VAU DEJËS

Drejtoria Juridike Prokurimeve Publike dhe Aseteve

Nr. 1516 Prot.

Vau Dejës 04.032026

Lënda: Njoftim për afishimin publik në faqen web dhe këndin e njoftimeve publike.

Sektori i IT, Bashkia Vau Dejës

Njësia Administrative Temal, Fshati Koman.

Në mbështetje të ligjit nr. 20/2025 "Për paketën e maleve", ligjit nr. 139/2015 "Për vetëqeverisjen vendore", i ndryshuar, vkm nr. 780, datë 19.12.2025 "Për shpalljen e disa zonave me përparësi zhvillimin e ekonomisë malore në bashkinë Vau i Dejës", si dhe të udhëzimit nr.2, datë 15.10.2025 "Për përcaktimin e rregullave të hollësishme për dokumentacionin dhe procedurën e shpalljes së zonës prioritare të zhvillimit në territoret e bashkive", si dhe në zbatim të procedurave të ndjekura nga grupi i punës i ngritur me urdhërin e Kryetari të Bashkisë Vau Dejës nr.08, datë 09.01.2026 "Për ngritjen e grupit të punës me qëllim ndjekjen e procesit administrativ të kërkesave të subjekteve të ndryshëm kërkues, për tu njohur si "posedues", "jo pronarë", kërkojmë nga Ju, afishimin e kërkesës së **z.Gjon Guri**, për tu njohur si posedues jopronar:

Nga plan rilevimi i paraqitur në aplikimin në portalin e-albania për paketën e maleve, për pasurinë me :

ZK 3571, nr. Pasurie x, indeks harte K-34-64-(124-C)

Sipërfaqja e pretenduar 5670 m2.

Kërkojmë të bëhet afishimi publik me afat 45 (dyzet e pesë) ditor, bazuar në pikën 8 të Udhëzimit Nr. 01, datë 09.09.2026 të Kryetari të Bashkisë Vau Dejës: " Bashkia afishon kërkesën për pasuritë apo pjesët të cilat përmbushin kriteret, në ambientet e saj, në një mjedis tjetër publik brenda territorit të zonës dhe në faqen zyrtare të saj për një periudhë kohore prej 45 (dyzet e pesë) ditësh", si dhe ato të evidentimit në terren , sipas plan rilevimit bashkëngjitur, në ambientet e Njësisë Administrative , ku gjendet pasuria, dhe në faqen web të Bashkisë Vau Dejës.

Me përfundimin e afatit 45 ditor, duhet të përcillni procesverbalin e mbajtur nga personi përgjegjës për afishimin, ku citohet përfundimi i afatit të afishimit, si dhe, nëse ka patur ankesa apo jo lidhur me pasuritë në objekt trajtimi, në mënyrë që të vijohet me procedurën.

Duke Ju falenderuar për mirëkuptimin,

KRYETARI

Kristian Shkreli

ME VENDIM DELEGIMI

ZV/ KRYETAR

Aleksandra Gjoni

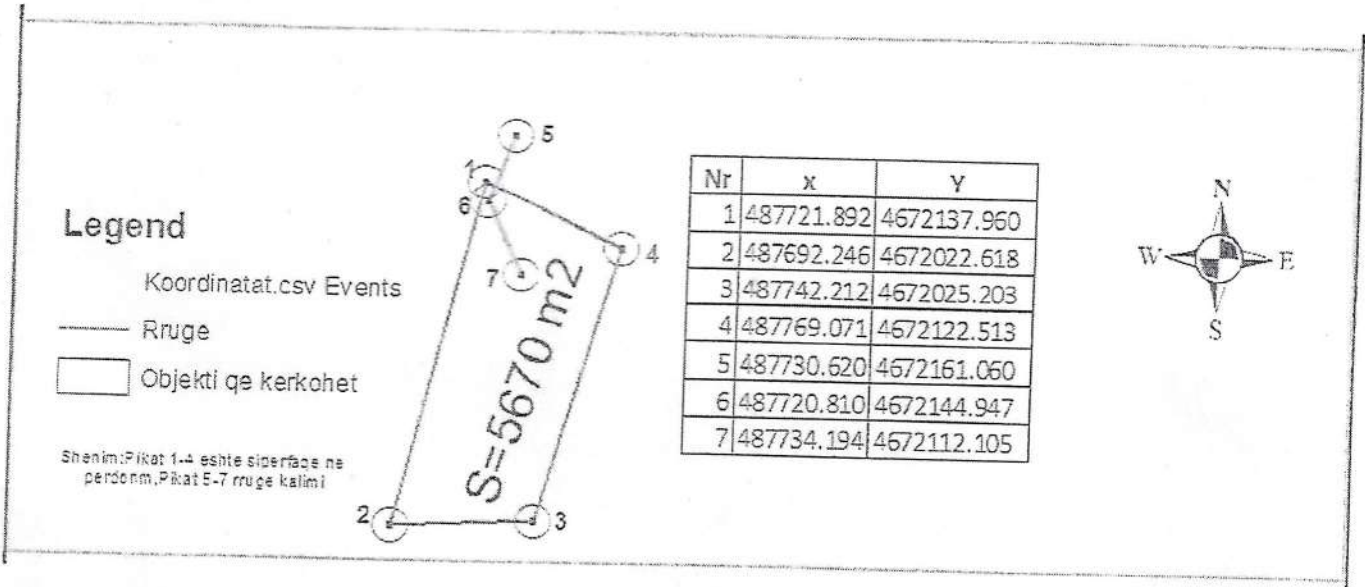


PLAN RILEVIMI PER PUNIME KADASTRALE

APLIKUESI: GJON GURI, DATA: 24/01/2026 QELLIMI: APLIKIM PER PAKETEN E MALEVE

VENDNDODHJA :DVI/ASHK/ZV: SHKODER ZONA KADASTRALE R.PASURIS INDEXII HARTES. N(BASHKIA VAU DEJES)	3571	x	K-34-64-(124-C)
TE DHENAT E PASURISE: SIPERFAQJA E PASURISE SIP.GJURMES NDERT R.KATEVE	5670 m ² .	X	NR.PEM: X

KORNIZA REFERUESE GJEODEZIKE SHQIPTARE




SH 1:2,500

NR	ORIENTIMI	PERDORIMI	KUFITARI	ID/NIPT	SHENIME TE REALIZUESIT
1	VERI	Ujore	Ujore		X
2	LINDJE	Kullote	Kullote		X
3	JUG	Kullote	Kullote		X
4	PERENDIM	Ujore	Ujore		X

REALIZOI PER SUBJEKTIN PRIVAT

EMRI: Gjergj GRISHAJ
 LICENSA: NR T1612 DATE 30/12/2022
 KOMPANIA: _____
 NIPT: M16607002C
 NENSHKRIM, VULA _____
 REALIZOI PER ASHK
 SPECIALISTI _____
 DVI/ASHK _____
 NENSHKRIMI _____
 KONFIRMOI _____
 PERGJEGJESI/DREJTORI _____
 NENSHKRIMI/VULA _____



TEKNOLOGJIA E MATJEVE

Kode per teknologjiine e matjeve: T-Terren: Z-Zyre: O-Ortofoto, G-GPS S-Stacion Total: D-Matje distancash.

PERCAKTIMI I KUFITARIT

Kode per percaktimin e kufirit: P-Perfaqshues I prones; K-Kufitar te gjithethe; KP-Kufitar pjesrisht; PB-Perfaqshues Bashkie, HK-Harte kadastrale.

SHENIME TE VECANTA:

PRONARI/BASHKEPRINARET-DEKLARATE MBI MARDHENJET

ME KUFITARET

EMRI _____
 NENSHKRIMI _____

Gjergj Grishaj
 Digitally signed by Gjergj Grishaj
 Date: 2026.01.24 21:09:40 +01'00'

Kode per teknologjiine e matjeve dhe prrcaktimi I kufirit: -Terren: Z-Zyre: O-Ortofoto, G-GPS S-Stacion Total: D-Matje distancash.: P-Perfaqshues I prones; K-Kufitar te gjithethe; KP-Kufitar pjesrisht; PB-Perfaqshues Bashkie, HK-Harte kadastrale.



REPUBLIKA E SHQIPËRISË

BASHKIA VAU DEJËS

Drejtoria Juridike Prokurimeve Publike dhe Aseteve

Nr. 1515 Prot.

Vau Dejës 04.03.2026

Lënda: Njoftim për afishimin publik në faqen web dhe këndin e njoftimeve publike.

Sektori i IT, Bashkia Vau Dejës

Njësia Administrative Temal, Fshati Koman.

Në mbështetje të ligjit nr. 20/2025 "Për paketën e maleve", ligjit nr. 139/2015 "Për vetëqeverisjen vendore", i ndryshuar, vkm nr. 780, datë 19.12.2025 "Për shpalljen e disa zonave me përparësi zhvillimin e ekonomisë malore në bashkinë Vau i Dejës", si dhe të udhëzimit nr.2, datë 15.10.2025 "Për përcaktimin e rregullave të hollësishme për dokumentacionin dhe procedurën e shpalljes së zonës prioritare të zhvillimit në territoret e bashkive", si dhe në zbatim të procedurave të ndjekura nga grupi i punës i ngritur me urdhërin e Kryetari të Bashkisë Vau Dejës nr.08, datë 09.01.2026 "Për ngritjen e grupit të punës me qëllim ndjekjen e procesit administrativ të kërkesave të subjekteve të ndryshëm kërkuar, për tu njohur si "posedues", "jo pronarë", kërkojmë nga Ju, afishimin e kërkesës së **z.Nikolin Guri**, për tu njohur si posedues jopronar:

Nga plan rilevimi i paraqitur në aplikimin në portalin e-albania për paketën e maleve, për pasurinë me :

ZK x, nr. Pasurie x, indeks harte K-34-64-(122-C)

Sipërfaqja e pretenduar 11610 m2.

Kërkojmë të bëhet afishimi publik me afat 45 (dyzet e pesë) ditor, bazuar në pikën 8 të Udhëzimit Nr. 01, datë 09.09.2026 të Kryetari të Bashkisë Vau Dejës: " *Bashkia afishon kërkesën për pasuritë apo pjesët të cilat përmbushin kriteret, në ambientet e saj, në një mjedis tjetër publik brenda territorit të zonës dhe në faqen zyrtare të saj për një periudhë kohore prej 45 (dyzet e pesë) ditësh*", si dhe ato të evidentimit në terren , sipas plan rilevimit bashkëngjitur, **në ambientet e Njësisë Administrative , ku gjendet pasuria, dhe në faqen web të Bashkisë Vau Dejës.**

Me përfundimin e afatit 45 ditor, duhet të përcillni procesverbalin e mbajtur nga personi përgjegjës për afishimin, ku citohet përfundimi i afatit të afishimit, si dhe, nëse ka patur ankesa apo jo lidhur me pasuritë në objekt trajtimi, në mënyrë që të vijohet me procedurën.

Duke Ju falenderuar për mirëkuptimin,

KRYETARI
Kristian Shkreli

ME VENDIM DELEGIMI

ZV/ KRYETAR

Aleksandra Gjoni



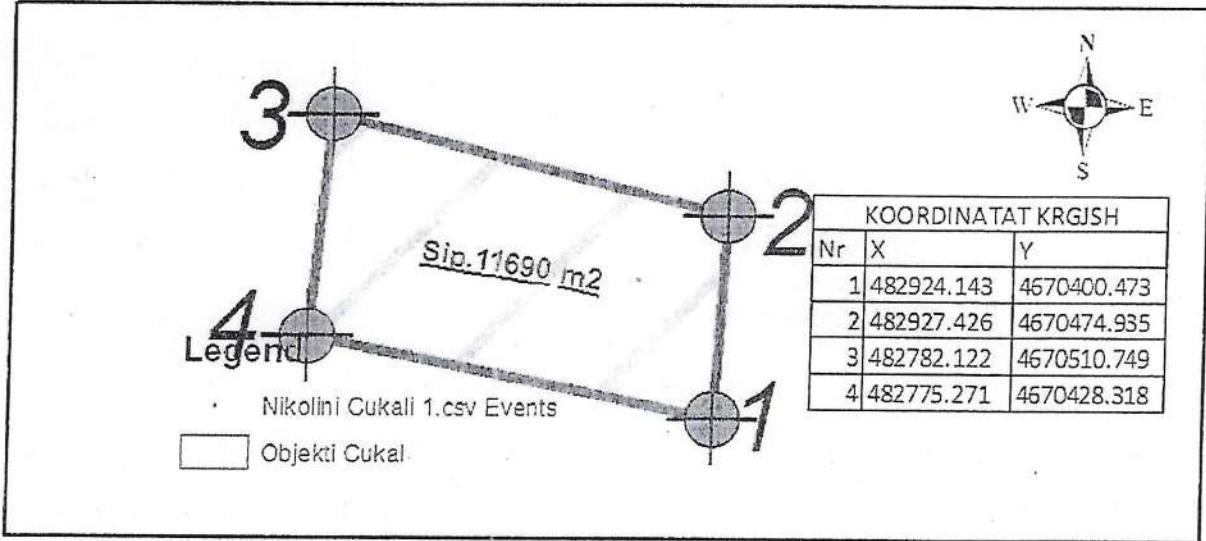
PLAN RILEVIMI PER PUNIME KADASTRALE

APLIKUESI: NIKOLIN GURI, DATA: 23/01/2026 QELIMI: APLIKIM PER PAKETEN E MALEVE

VENDNDODHJA :DV/ASHK/ZV: SHKODER	ZONA KADASTRALE	R.PASURIS	INDEXI I HARTES.
BAHKIA VAU DEJES	x	x	K-34-64(122-C)
TE DHENAT E PASURISE: SIPERFAQJA E PASURISE	SIP.GJURMES	NDERT	R.KATEVE
LLOJI I PASURISE. SBP	<u>11610 m²</u>	<u>X</u>	<u>X</u>
		NR.PEM:	<u>X</u>

CUKAL

KORNIZA REFERUESE GJEODEZIKE SHQIPTARE



SH 1:2,500

NR	ORJENTIMI	Pyll	KUFITARI	ID/NIPT	SHENIME TE REALIZUESIT
1	VERI	"	Rruge kembesore		x
2	LINDJE	"	Rruge kembesore		X
3	JUG	"	Pyll		X
4	PERENDIM	"	Pyll		X

REALIZOI PER SUBJEKTIN PRIVAT

EMRI: Gjergj GRISHAJ

LICENSA: NR T1612 DATE

30/12/2022

KOMPANIA: _____

NIPT: M16607002C

NENSHKRIM, VULA

REALIZOI PER ASHK

SPECIALISTI _____

DV/ASHK _____

NENSHKRIMI _____

KONFIRMOI _____

PERGJEGJESI/DREJTORI _____

NENSHKRIMI/VULA _____



TEKNOLOGJIA E MATJEVE

Kode per teknologjine e matjeve: T-Terren; Z-Zyre; O-Ortofoto; G-GPS S-Stacion Total; D-Matje distancash.

PERCAKTIMI I KUFITARIT

Kode per percaktimin e kufirit: P-Perfaqshues I prones; K-Kufitar te gjithethe; KP-Kufitar pjesrisht; PB-Perfaqshues Bashkie, HK-Harte kadastrale.

SHENIME TE VECANTA:

PRONARI/BASHKEPRINARET-DEKLARATE MBI MARDHENJET ME KUFITARET

EMRI _____

NENSHKRIMI _____

Kode per teknologjine e matjeve dhe prrcaktimi I kufirit: -Terren; Z-Zyre; O-Ortofoto; G-GPS S-Stacion Total; D-Matje distancash.: P-Perfaqshues I prones; K-Kufitar te gjithethe; KP-Kufitar pjesrisht; PB-Perfaqshues Bashkie, HK-Harte kadastrale.

Gjergj Grishaj
Digitally signed by Gjergj Grishaj
Date: 2026.01.23 12:03:07 +01'00'



REPUBLIKA E SHQIPËRISË

BASHKIA VAU DEJËS

Drejtoria Juridike Prokurimeve Publike dhe Aseteve

Nr. 1514 Prot.

Vau Dejës 04.03.2026

Lënda: Njoftim për afishimin publik në faqen web dhe këndin e njoftimeve publike.

Sektori i IT, Bashkia Vau Dejës

Njësia Administrative Temal, Fshati Koman.

Në mbështetje të ligjit nr. 20/2025 "Për paketën e maleve", ligjit nr. 139/2015 "Për vetëqeverisjen vendore", i ndryshuar, vkm nr. 780, datë 19.12.2025 "Për shpalljen e disa zonave me përparësi zhvillimin e ekonomisë malore në bashkinë Vau i Dejës", si dhe të udhëzimit nr.2, datë 15.10.2025 "Për përcaktimin e rregullave të hollësishme për dokumentacionin dhe procedurën e shpalljes së zonës prioritare të zhvillimit në territoret e bashkive", si dhe në zbatim të procedurave të ndjekura nga grupi i punës i ngritur me urdhërin e Kryetari të Bashkisë Vau Dejës nr.08, datë 09.01.2026 "Për ngritjen e grupit të punës me qëllim ndjekjen e procesit administrativ të kërkesave të subjekteve të ndryshëm kërkues, për tu njohur si "posedues", "jo pronarë", kërkojmë nga Ju, afishimin e kërkesës së **z.Aldi Guri**, për tu njohur si posedues jo pronar:

Nga plan rilevimi i paraqitur në aplikimin në portalin e-albania për paketën e maleve, për pasurinë me :

ZK x, nr. Pasurie x, indeks harte K-34-64-(122-C)

Sipërfaqja e pretenduar 11350 m2.

Kërkojmë të bëhet afishimi publik me afat 45 (dyzet e pesë) ditor, bazuar në pikën 8 të Udhëzimit Nr. 01, datë 09.09.2026 të Kryetari të Bashkisë Vau Dejës: " *Bashkia afishon kërkesën për pasuritë apo pjesët të cilat përmbushin kriteret, në ambientet e saj, në një mjedis tjetër publik brenda territorit të zonës dhe në faqen zyrtare të saj për një periudhë kohore prej 45 (dyzet e pesë) ditësh*", si dhe ato të evidentimit në terren , sipas plan rilevimit bashkëngjitur, **në ambientet e Njesisë Administrative , ku gjendet pasuria, dhe në faqen web të Bashkisë Vau Dejës.**

Me përfundimin e afatit 45 ditor, duhet të përcillni procesverbalin e mbajtur nga personi përgjegjës për afishimin, ku citohet përfundimi i afatit të afishimit, si dhe, nëse ka patur ankesa apo jo lidhur me pasuritë në objekt trajtimi, në mënyrë që të vijohet me procedurën.

Duke Ju falënderuar për mirëkuptimin,

KRYETARI
Kristian Shkreli

ME VENDIM DELEGIMI

ZV/ KRYETAR

Aleksandra Gjoni




PLAN RILEVIMI PER PUNIME KADASTRALE

KERKUESI: ALDI GURI, DATA: 27/01/2026 QELIMI: APLIKIM PER PAKETEN E MALEVE

VENDNDODHJA :DVI/ASHK/ZV: SHKODER ZONA KADASTRALE NR.PASURIS INDEXI I HARTES.	X	x	K-34-64-(122-C)
CUKAL, BASHKIA VAU DEJES			
TE DHENAT E PASURISE: SIPERFAQJA E PASURISE SIP.GJURMES NDERT R.KATEVE	X	x	NR.PEM:
LLOJI I PASURISE. Pyll	11350 m2.	X	X

KORNIZA REFERUESE GJEODEZIKE SHQIPTARE



SH 1:2,500

NR	ORJENTIMI	PERDORIMI	KUFITARI	ID/NIPT	SHENIME TE REALIZUESIT
1	VERI	Pyll	Pyll		X
2	LINDJE	Pyll	Rr.kembesore,Pyll		X
3	JUG	Pyll	Pyll		X
4	PERENDIM	Pyll	Pyll etj		X

REALIZOI PER SUBJEKTIN PRIVAT

EMRI: Gjergj GRISHAJ

LICENSA: NR T1612 DATE

30/12/2022

KOMPANIA:

NIPT: M16607002C

NENSHKRIM, VULA

REALIZOI PER ASHK

SPECIALISTI

DVI/ASHK

NENSHKRIMI

KONFIRMOI

PERGJEGJESI/DREJTORI

NENSHKRIMI/VULA



TEKNOLOGJIA E MATJEVE

Kode per teknologjiine e matjeve: T-Terren: Z-Zyre: O-Ortofoto, G-GPS S-Stacion Total: D-Matje distancash.

PERCAKTIMI I KUFITARIT

Kode per percaktimin e kufirit: P-Perfaqgues i prones; K-Kufitar te gjithë; KP-Kufitar pjesrisht; PB-Perfaqgues Bashkie, HK-Harte kadastrale.

SHENIME TE VECANTA:

PRONARI/BASHKEPRINARET-DEKLARATE MBI MARDHENJET ME KUFITARET

EMRI Aldi Guri

NENSHKRIMI [Signature]

Digitally signed
by Gjergj
Grishaj
Date:
2026.01.27
12:06:47 +01'00'

Kode per teknologjiine e matjeve dhe prrcaktimi i kufirit: -Terren: Z-Zyre: O-Ortofoto, G-GPS S-Stacion Total: D-Matje distancash.: P-Perfaqgues I prones; K-Kufitar te gjithë; KP-Kufitar pjesrisht; PB-Perfaqgues Bashkie, HK-Harte kadastrale.

PLAN RILEVIMI PER PUNIME KADASTRALE

PRONARI: NDUE SELJA DATE: 26.01.2026 QELLIMI: Identifikim Prone dhe Siperfaqe per tu paraqitur ne Bashkine Vau Dejes, per PAKETEN E MALEVE

VENDNDODHJA

BASHKIA: VAU DEJES DV. ASHK: SHKODER ZONA KADASTRALE: NR. I PASURISE: S1 VOL. __ FQ. __ INDEKS HARTE: K-34-64-(124)

TE DHENAT E PASURISE

LLOJI I PASURISE: PYJORE SIP. PASURISE = 4430 m² SIP. TRUALLIT = 0.00 m² NUMRI KATEVE: 0 NUMRI PEMEVE: 10

SIP. NDERTESSES = 0.00 m²

KORNIZA REFERUESE GJEODEZIKE SHQIPTARE

X,Y-488256.35-4672190.58

488919.95-4672044.98-X



SHPJEGUES

Saktessim siperfaqe:
S1=4430m² Str=0.00m² Snd=0.00m².
(Identifikim Prone dhe Siperfaqe per tu paraqitur ne Bashkine Vau Dejes, per PAKETEN E MALEVE)

Parcela me Nr. Pasurie S1 sipas hartes kadastrale.

S1=4430m² Str=0.00m² Snd=0.00m².
(Identifikim Prone dhe Siperfaqe per tu paraqitur ne Bashkine Vau Dejes, per PAKETEN E MALEVE)

Parcela me Nr. Pasurie S1 sipas matjeve faktike ne terren.

S1=4430m² Str=0.00m² Snd=0.00m².
(Identifikim Prone dhe Siperfaqe per tu paraqitur ne Bashkine Vau Dejes, per PAKETEN E MALEVE)

X,Y-488225.55-4671540.98

SHKALLA 1:2500

488964.75-4671484.98-X

NR.	ORIENTIMI	Nr. PASURISE	TIPI I KUFITARIT	KUFITARI	ID/NIPT	SHENIME
1	VERI					
2	JUG					
3	LINDJE					
4	PERENDIM					



REALIZOI PER SUBJEKT PRIVAT

EMRI: Albert Markolaj

LICENCA: NR. T.1230 DATE: 29.05.2017

NENSHKRIMI / VULA: Albert

Markolaj

KONFIRMO!

PERGJEGJESI / DREJTORI: _____

NENSHKRIMI / VULA: _____

TEKNOLOGJIA E MATJEVE: T-Terren, O-Ortofoto

Kode per teknologjine e matjeve: T-Terren; Z-Zyre; O-Ortofoto; G-GPS; S-Station Total; D-Matje Distancash.

PERCAKTIMI I KUFIRIT: P-Perfaqesues i Pronareve, HK- Harte Kadastrale

Kode per percaktimin e kufirit: P-Perfaqesues i Pronareve; K-Kufitaret te Gjithe; KP-Kufitaret Pjeseris PB-Perfaqesues Bashkie; HK-Harta Kadastrale.

SHENIME TE VECANTA: Plan Rilevimi realizohet me kerkese te banorit z.Ndue SELJA per Identifikim Prone dhe Siperfaqe per tu paraqitur ne Bashkine Vau Dejes, per PAKETEN E MALEVE, Fshati Toplane.

PRONARI / BASHKEPRONARET:

NDUE SELJA *Ndue Selja*

NENSHKRIMI: *[Signature]*



REPUBLIKA E SHQIPËRISË

BASHKIA VAU DEJËS

Drejtoria Juridike Prokurimeve Publike dhe Aseteve

Nr. 1513 Prot.

Vau Dejës 04.03.2026

Lënda: Njoftim për afishimin publik në faqen web dhe këndin e njoftimeve publike.

Spektori i IT, Bashkia Vau Dejës

Njësia Administrative Temal, Fshati Koman.

Në mbështetje të ligjit nr. 20/2025 "Për paketën e maleve", ligjit nr. 139/2015 "Për vetëqeverisjen vendore", i ndryshuar, vkm nr. 780, datë 19.12.2025 "Për shpalljen e disa zonave me përparësi zhvillimin e ekonomisë malore në bashkinë Vau i Dejës", si dhe të udhëzimit nr.2, datë 15.10.2025 "Për përcaktimin e rregullave të hollësishme për dokumentacionin dhe procedurën e shpalljes së zonës prioritare të zhvillimit në territoret e bashkive", si dhe në zbatim të procedurave të ndjekura nga grupi i punës i ngritur me urdhërin e Kryetari të Bashkisë Vau Dejës nr.08, datë 09.01.2026 "Për ngritjen e grupit të punës me qëllim ndjekjen e procesit administrativ të kërkesave të subjekteve të ndryshëm kërkues, për tu njohur si "posedues", "jo pronarë", kërkojmë nga Ju, afishimin e kërkesës së **z.Ndue Selja**, për tu njohur si posedues jopronar:

Nga plan rilevimi i paraqitur në aplikimin në portalin e-albania për paketën e maleve, për pasurinë me :

ZK x, nr. Pasurie S1, indeks harte K-34-64-(124-B)

Sipërfaqja e pretenduar 4430 m2, Fshati Toplane NJA Temal.

Kërkojmë të bëhet afishimi publik me afat 45 (dyzet e pesë) ditor, bazuar në pikën 8 të Udhëzimit Nr. 01, datë 09.09.2026 të Kryetari të Bashkisë Vau Dejës: " Bashkia afishon kërkesën për pasuritë apo pjesët të cilat përmbushin kriteret, në ambientet e saj, në një mjedis tjetër publik brenda territorit të zonës dhe në faqen zyrtare të saj për një periudhë kohore prej 45 (dyzet e pesë) ditësh", si dhe ato të evidentimit në terren , sipas plan rilevimit bashkëngjitur, në ambientet e Njësisë Administrative , ku gjendet pasuria, dhe në faqen web të Bashkisë Vau Dejës.

Me përfundimin e afatit 45 ditor, duhet të përcillni procesverbalin e mbajtur nga personi përgjegjës për afishimin, ku citohet përfundimi i afatit të afishimit, si dhe, nëse ka patur ankesa apo jo lidhur me pasuritë në objekt trajtimi, në mënyrë që të vijohet me procedurën.

Duke Ju falenderuar për mirëkuptimin,

KRYETARI
Kristian Shkreli

ME VENDIM DELEGIMI

ZV/ KRYETAR
Aleksandra Gjoni





REPUBLIKA E SHQIPËRISË

BASHKIA VAU DEJËS

Drejtoria Juridike Prokurimeve Publike dhe Aseteve

Nr. 15/2 Prot.

Vau Dejës 04.03.2026

Lënda: Njoftim për afishimin publik në faqen web dhe këndin e njoftimeve publike.

Spektori i IT, Bashkia Vau Dejës

Njësia Administrative Temal, Fshati Koman.

Në mbështetje të ligjit nr. 20/2025 "Për paketën e maleve", ligjit nr. 139/2015 "Për vetëqeverisjen vendore", i ndryshuar, vkm nr. 780, datë 19.12.2025 "Për shpalljen e disa zonave me përparësi zhvillimin e ekonomisë malore në bashkinë Vau i Dejës", si dhe të udhëzimit nr.2, datë 15.10.2025 "Për përcaktimin e rregullave të hollësishme për dokumentacionin dhe procedurën e shpalljes së zonës prioritare të zhvillimit në territoret e bashkive", si dhe në zbatim të procedurave të ndjekura nga grupi i punës i ngritur me urdhërin e Kryetari të Bashkisë Vau Dejës nr.08, datë 09.01.2026 "Për ngritjen e grupit të punës me qëllim ndjekjen e procesit administrativ të kërkesave të subjekteve të ndryshëm kërkuës, për tu njohur si "posedues", "jo pronarë", kërkojmë nga Ju, afishimin e kërkesës së **z.Ndue Selja**, për tu njohur si posedues jopronar:

Nga plan rilevimi i paraqitur në aplikimin në portalin e-albania për paketën e maleve, për pasurinë me :

ZK x, nr. Pasurie X, indeks harte x

Sipërfaqja e pretenduar 8000 m2, Fshati Toplane NJA Temal.

Kërkojmë të bëhet afishimi publik me afat 45 (dyzet e pesë) ditor, bazuar në pikën 8 të Udhëzimit Nr. 01, datë 09.09.2026 të Kryetari të Bashkisë Vau Dejës: " Bashkia afishon kërkesën për pasuritë apo pjesët të cilat përmbushin kriteret, në ambientet e saj, në një mjedis tjetër publik brenda territorit të zonës dhe në faqen zyrtare të saj për një periudhë kohore prej 45 (dyzet e pesë) ditësh", si dhe ato të evidentimit në terren , sipas plan rilevimit bashkëngjitur, në ambientet e Njesisë Administrative , ku gjendet pasuria, dhe në faqen web të Bashkisë Vau Dejës.

Me përfundimin e afatit 45 ditor, duhet të përcillni procesverbalin e mbajtur nga personi përgjegjës për afishimin, ku citohet përfundimi i afatit të afishimit, si dhe, nëse ka patur ankesa apo jo lidhur me pasuritë në objekt trajtimi, në mënyrë që të vijohet me procedurën.

Duke Ju falenderuar për mirëkuptimin,

KRYETARI
Kristian Shkreli

ME VENDIM DELEGIMI

ZV. KRYETAR

Aleksandra Gjoni



PLAN RILEVIMI PER PUNIME KADASTRALE

POROSITES: NDUE SELA

VENDNDODHJA

BASHKIA: VAUDEJES DV. ASHK: SHKODER ZONA KADASTRALE:

TE DHENAT E PASURISE

LLOJI I PASURISE.

SIP PASURISE = 8000 m² SIP. TRUALLIT = M2
SIP. NDERTESES = M2

DATE: 26.01.2027.

QELLIMI: Identifikim Prone dhe Sioerfaqe per tu
ne Bashkine Vau Dejes per PAKETEN E MALEVE

NR. I PASURISE.

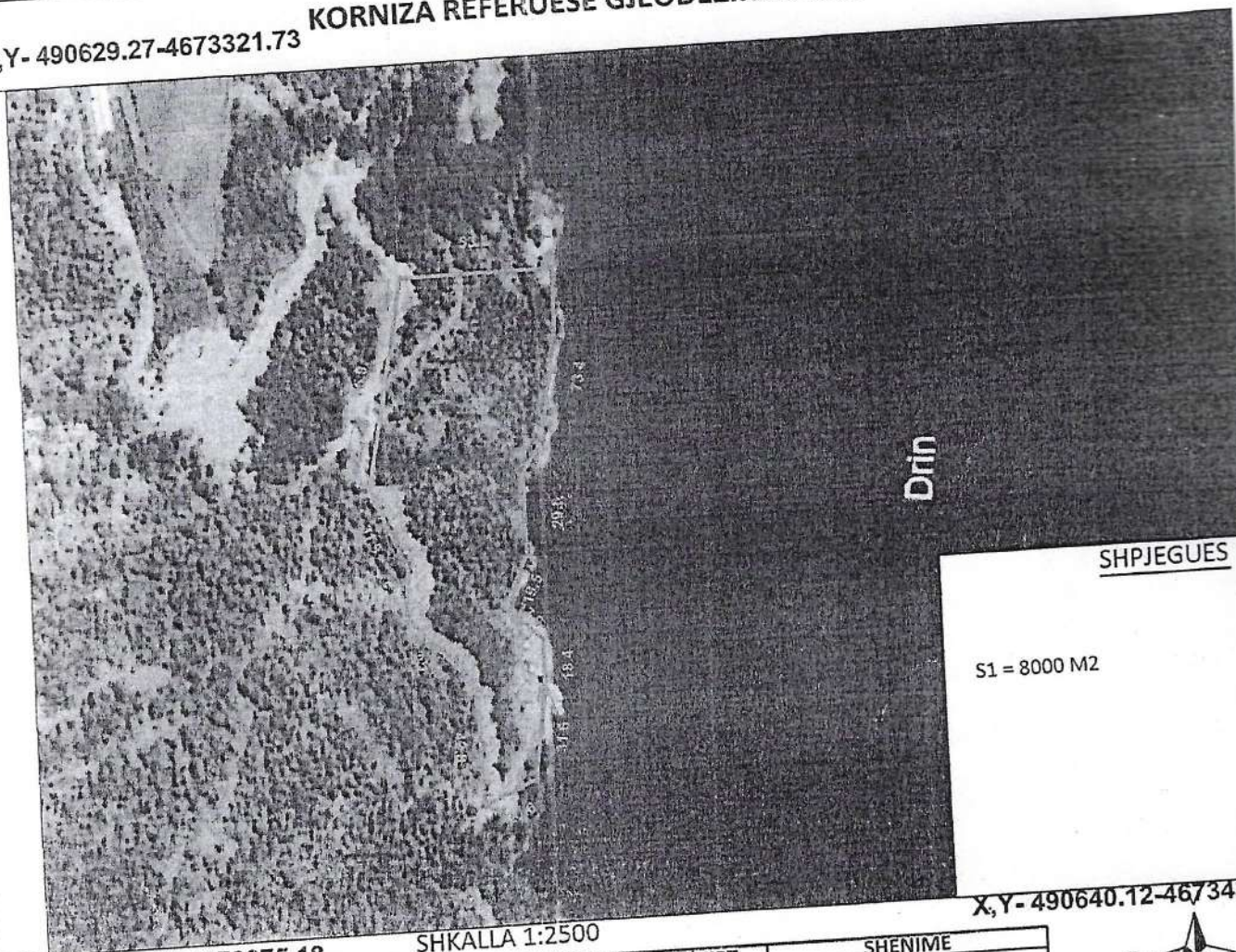
VOL. FQ.

INDEKS HARTE:

NUMRI KATEVE:

NUMRI PEMEVE

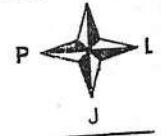
X,Y- 490629.27-4673321.73 KORNIZA REFERUESE GJEODEZIKE SHQIPTARE X,Y- 490691.91-46734



X,Y-490606.94-4673375.18

SHKALLA 1:2500

NR. ORIENTIMI	Nr. PASURISE	TIPI I KUFITARIT	VOL.	FQ.	KUFITARI	ID/NIPT	SHENIME
1	VERI						Kufizimet e pasurise
2	JUG						Kufizimet e pasurise
3	LINDJE						Kufizimet e pasurise
4	PERENDIM						Kufizimet e pasurise



REALIZOI PER SUBJEKT PRIVAT

EMRI: ALBERT MARKOLAJ

LICENCA: NR. T.1230 DATE: 29.05.2017

NENSHKRIMI / VULA: **Albert Markolaj**

Digitally signed by Albert Markolaj
Date: 2026.01.29
20:45:09 +0200

TEKNOLOGJIA E MATJEVE: T-Terren, O-Ortofoto
Kode per teknologjine e matjeve: T-Terren; Z-Zyre; O-Ortofoto; G-GPS; S-Stacion Total;
D-Matje Distancash.
PERCAKTIMI I KUFIRIT: P-Perfaqesues i Pronareve, HK- Harte Kadastrale, KP
Kode per percaktimin e kufirit: P-Perfaqesues i Pronareve; K-Kufitaret te Gjithe; KP-Kufitare;
PB-Perfaqesues Bashkie; HK-Harta Kadastrale.
SHENIME TE VECANTA: Plan Rilevimi realizohet me kerkese te banorit perr Programin e Pak

PRONARI / BASHKEPRONARET:

EMRI: **Nolue Sela**
NENSHKRIMI: **[Signature]**

KONFIRMOI

PERGJEGJESI / DREJTORI:

NENSHKRIMI / VULA:



REPUBLIKA E SHQIPËRISË

BASHKIA VAU DEJËS

Drejtoria Juridike Prokurimeve Publike dhe Aseteve

Nr. 1511 Prot.

Vau Dejës 04.03.2026

Lënda: Njoftim për afishimin publik në faqen web dhe këndin e njoftimeve publike.

Sektori i IT, Bashkia Vau Dejës

Njësia Administrative Temal, Fshati Koman.

Në mbështetje të ligjit nr. 20/2025 "Për paketën e maleve", ligjit nr. 139/2015 "Për vetëqeverisjen vendore", i ndryshuar, vkm nr. 780, datë 19.12.2025 "Për shpalljen e disa zonave me përparësi zhvillimin e ekonomisë malore në bashkinë Vau i Dejës", si dhe të udhëzimit nr.2, datë 15.10.2025 "Për përcaktimin e rregullave të hollësishme për dokumentacionin dhe procedurën e shpalljes së zonës prioritare të zhvillimit në territoret e bashkive", si dhe në zbatim të procedurave të ndjekura nga grupi i punës i ngritur me urdhërin e Kryetari të Bashkisë Vau Dejës nr.08, datë 09.01.2026 "Për ngritjen e grupit të punës me qëllim ndjekjen e procesit administrativ të kërkesave të subjekteve të ndryshëm kërkues, për tu njohur si "posedues", "jo pronarë", kërkojmë nga Ju, afishimin e kërkesës së **z.Ndue Selja**, për tu njohur si posedues jopronar:

Nga plan rilevimi i paraqitur në aplikimin në portalin e-albania për paketën e maleve, për pasurinë me :

ZK x, nr. Pasurie X, indeks harte x

Sipërfaqja e pretenduar 5000 m2, Fshati Toplane NJA Temal.

Kërkojmë të bëhet afishimi publik me afat 45 (dyzet e pesë) ditor, bazuar në pikën 8 të Udhëzimit Nr. 01, datë 09.09.2026 të Kryetari të Bashkisë Vau Dejës: " *Bashkia afishon kërkesën për pasuritë apo pjesët të cilat përmbushin kriteret, në ambientet e saj, në një mjedis tjetër publik brenda territorit të zonës dhe në faqen zyrtare të saj për një periudhë kohore prej 45 (dyzet e pesë) ditësh*", si dhe ato te evidentimit në terren , sipas plan rilevimit bashkëngjitur, **në ambientet e Njesisë Administrative , ku gjendet pasuria, dhe në faqen web të Bashkisë Vau Dejës.**

Me përfundimin e afatit 45 ditor, duhet të përcillni procesverbalin e mbajtur nga personi përgjegjës për afishimin, ku citohet përfundimi i afatit të afishimit, si dhe, nëse ka patur ankesa apo jo lidhur me pasuritë në objekt trajtimi, në mënyrë që të vijohet me procedurën.

Duke Ju falenderuar për mirëkuptimin,

KRYETARI
Kristian Shkreli

ME VENDIM DELEGIMI



SEKRETARATI
DREJTORIA
E BASHKIAE

PLAN RILEVIMI PER PUNIME KADASTRALE

POROSITES: NDUE SELA

DATE: 26.01.2027. QELLIMI: Identifikim Prone dhe Sioerfaqe per tu paraqitur ne Bashkine Vau Dejes per PAKETEN E MALEVIT

VENDNDODHJA

BASHKIA: VAUDEJES DV. ASHK: SHKODER ZONA KADASTRALE:

NR. I PASURISE.

VOL. FQ.

INDEKS HARTE:

TE DHENAT E PASURISE

LLOJI I PASURISE.

SIP PASURISE = 5000 m² SIP. TRUALLIT = M2
SIP. NDERTESES = M2

NUMRI KATEVE:

NUMRI PEME:

X,Y=488736.26-4671860.22 **KORNIZA REFERUESE GJEODEZIKE SHQIPTARE**

X,Y-488819.91-4671860.22



Lumi i
Leshnicës

SHPIJEGUES

S1 = 5000 M2

SHKALLA 1:2500

X,Y-488849.27-4671860.22

X,Y-488730.15-4671811.61

NR. ORIENTIMI	Nr. PASURISE	TIP I KUFITARIT	VOL.	FQ.	KUFITARI	ID/NIPT	SHENIME
1	VERI						Kufizimet e pasurise
2	JUG						Kufizimet e pasurise
3	LINDJE						Kufizimet e pasurise
4	PERENDIM						Kufizimet e pasurise



REALIZOI PER SUBJEKT PRIVAT

EMRI: ALBERT MARKOLAJ

LICENCA: NR. T.1230 DATE: 29.05.2017

NENSHKRIMI / VULA: Albert Markolaj

Digitally signed by
Albert Markolaj
Date: 2026.01.29
20:45:51 +02'00'

TEKNOLOGJIA E MATJEVE: T-Terren, O-Ortofoto

Kode per teknologjine e matjeve: T-Terren; Z-Zyre; O-Ortofoto; G-GPS; S-Station Total; D-Matje Distancash.

PERCAKTIMI I KUFIRIT: P-Perfaqesues i Pronareve, HK- Harte Kadastrale, KP

Kode per percaktimin e kufirit: P-Perfaqesues i Pronareve; K-Kufitaret te Gjithe; KP-Kufitaret te Bashkise; HK-Harta Kadastrale.

SHENIME TE VECANTA: Plan Rilevimi realizohet me kerkese te banorit perr Programin e P...

PRONARI / BASHKEPRONARET:

EMRI: N. due Sela
NENSHKRIMI: [Signature]

KONFIRMOI

PERGJEGJESI / DREJTORI:

NENSHKRIMI / VULA:



REPUBLIKA E SHQIPËRISË

BASHKIA VAU DEJËS

Drejtoria Juridike Prokurimeve Publike dhe Aseteve

Nr. 1510 Prot.

Vau Dejës 04 . 03 . 2026

Lënda: Njoftim për afishimin publik në faqen web dhe këndin e njoftimeve publike.

Sektori i IT, Bashkia Vau Dejës

Njësia Administrative Temal, Fshati Koman.

Në mbështetje të ligjit nr. 20/2025 "Për paketën e maleve", ligjit nr. 139/2015 "Për vetëqeverisjen vendore", i ndryshuar, vkm nr. 780, datë 19.12.2025 "Për shpalljen e disa zonave me përparësi zhvillimin e ekonomisë malore në bashkinë Vau i Dejës", si dhe të udhëzimit nr.2, datë 15.10.2025 "Për përcaktimin e rregullave të hollësishme për dokumentacionin dhe procedurën e shpalljes së zonës prioritare të zhvillimit në territoret e bashkive", si dhe në zbatim të procedurave të ndjekura nga grupi i punës i ngritur me urdhrin e Kryetari të Bashkisë Vau Dejës nr.08, datë 09.01.2026 "Për ngritjen e grupit të punës me qëllim ndjekjen e procesit administrativ të kërkesave të subjekteve të ndryshëm kërkuar, për tu njohur si "posedues", "jo pronarë", kërkojmë nga Ju, afishimin e kërkesës së **z.Ndue Selja**, për tu njohur si posedues jo pronar:

Nga plan rilevimi i paraqitur në aplikimin në portalin e-albania për paketën e maleve, për pasurinë me :

ZK x, nr. Pasurie X, indeks harte x

Sipërfaqja e pretenduar 4430 m2, Fshati Toplane NJA Temal.

Kërkojmë të bëhet afishimi publik me afat 45 (dyzet e pesë) ditor, bazuar në pikën 8 të Udhëzimit Nr. 01, datë 09.09.2026 të Kryetari të Bashkisë Vau Dejës: " Bashkia afishon kërkesën për pasuritë apo pjesët të cilat përmbushin kriteret, në ambientet e saj, në një mjedis tjetër publik brenda territorit të zonës dhe në faqen zyrtare të saj për një periudhë kohore prej 45 (dyzet e pesë) ditësh", si dhe ato të evidentimit në terren , sipas plan rilevimit bashkëngjitur, në ambientet e Njesisë Administrative , ku gjendet pasuria, dhe në faqen web të Bashkisë Vau Dejës.

Me përfundimin e afatit 45 ditor, duhet të përcillni procesverbalin e mbajtur nga personi përgjegjës për afishimin, ku citohet përfundimi i afatit të afishimit, si dhe, nëse ka patur ankesa apo jo lidhur me pasuritë në objekt trajtimi, në mënyrë që të vijohet me procedurën.

Duke Ju falënderuar për mirëkuptimin,

KRYETARI
Kristian Shkreli

ME VENDIM DELEGIMI

ZV/KRYETAR

Aleksandra Gjoni



BASHKINE VAU DEJES

PLAN RILEVIMI PER PUNIME KADASTRALE

PRONARI: NDUE SELJA

DATE: 26.01.2026

QELLIMI: Identifikim Prone dhe Siperfaqe per paraqitur ne Bashkine Vau Dejes, per PAKETEN E

VENDNDODHJA

BASHKIA: VAU DEJES DV. ASHK: SHKODER ZONA KADASTRALE: _____

NR. I PASURISE: S1

VOL. ____ FQ. ____

INDEKS HARTE: K-5

TE DHENAT E PASURISE

LLOJI I PASURISE: PYJORE

SIP. PASURISE = 4430 m²

SIP. TRUALLIT = 0.00 m²

NUMRI KATEVE: 0

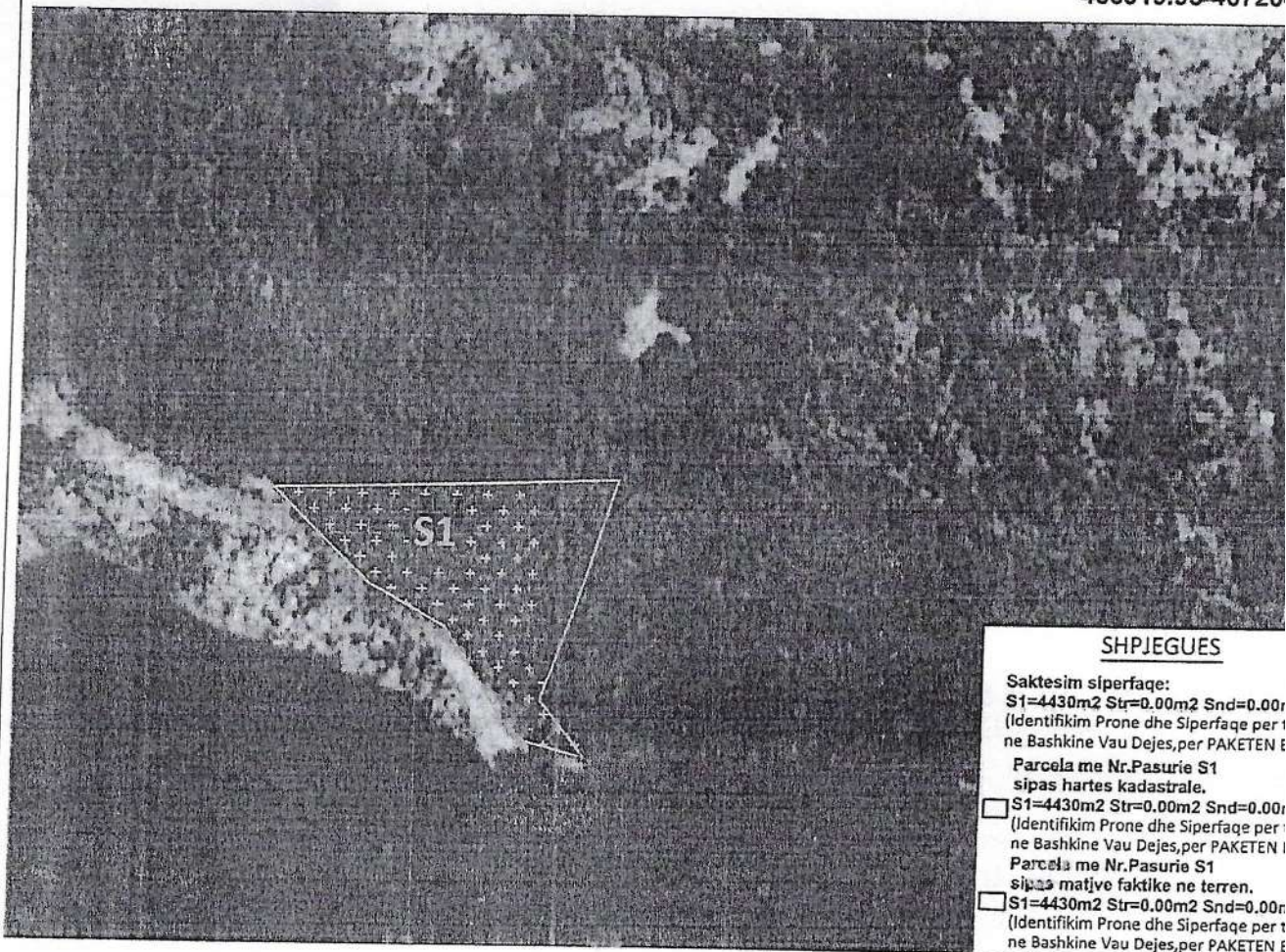
NUMRI PEME: _____

SIP. NDERTESES = 0.00 m²

KORNIZA REFERUESE GJEODEZIKE SHQIPTARE

X,Y-488256.35-4672190.58

488919.95-46720



SHPJEGUES

Saktesim siperfaqe:
S1=4430m² Str=0.00m² Snd=0.00m²
 (Identifikim Prone dhe Siperfaqe per t
 ne Bashkine Vau Dejes, per PAKETEN E

Parcela me Nr.Pasurie S1
 sipas hartes kadastrale.
 S1=4430m² Str=0.00m² Snd=0.00m²
 (Identifikim Prone dhe Siperfaqe per t
 ne Bashkine Vau Dejes, per PAKETEN E

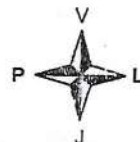
Parcela me Nr.Pasurie S1
 sipas matje faktike ne terren.
 S1=4430m² Str=0.00m² Snd=0.00m²
 (Identifikim Prone dhe Siperfaqe per t
 ne Bashkine Vau Dejes, per PAKETEN E

X,Y-488225.55-4671540.98

SHKALLA 1:2500

488964.75-4671484

NR.	ORIENTIMI	Nr. PASURISE	TIPI I KUFITARIT	KUFITARI	ID/NIPT	SHENIME
1	VERI					
2	JUG					
3	LINDJE					
4	PERENDIM					



REALIZOI PER SUBJEKT PRIVAT

EMRI: Albert Markolaj

LICENCA: NR. T.1230 DATE: 29.05.2017

NENSHKRIMI / VULA: Albert

Markolaj

Digitally signed by
 Albert Markolaj
 Date: 2026.01.29
 16:10:29 +07'00'

KONFIRMOC

PERGJEGJESI / DREJTORI: _____

NENSHKRIMI / VULA: _____

TEKNOLOGJIA E MATJEVE: T-Terren, O-Ortofoto

Kode per teknologjine e matjeve: T-Terren; Z-Zyre; O-Ortofoto; G-GPS; S-Stacion Total; D-Matje Distancash.

PERCAKTIMI I KUFIRIT: P-Perfaqesues i Pronareve, HK- Harte Kadastrale

Kode per percaktimin e kufirit: P-Perfaqesues i Pronareve; K-Kufitaret te Gjithe; KP-Kufitaret Pje

PB-Perfaqesues Bashkie; HK-Harta Kadastrale.

SHENIME TE VECANTA: Plan Rilevimi realizohet me kerkese te banorit z.Ndue SELJA per Identifi Prone dhe Siperfaqe per tu paraqitur ne Bashkine Vau Dejes, per PAKETEN E MALEVE, Fshati Top

PRONARI / BASHKEPRONARET:

NDUE SELJA

NENSHKRIMI: _____



REPUBLIKA E SHQIPËRISË

BASHKIA VAU DEJËS

Drejtoria Juridike Prokurimeve Publike dhe Aseteve

Nr. 1595 Prot.

Vau Dejës 04.03.2026

Lënda: Njoftim për afishimin publik në faqen web dhe këndin e njoftimeve publike.

Sektori i IT, Bashkia Vau Dejës

Njësia Administrative Temal, Fshati Koman.

Në mbështetje të ligjit nr. 20/2025 "Për paketën e maleve", ligjit nr. 139/2015 "Për vetëqeverisjen vendore", i ndryshuar, vkm nr. 780, datë 19.12.2025 "Për shpalljen e disa zonave me përparësi zhvillimin e ekonomisë malore në bashkinë Vau i Dejës", si dhe të udhëzimit nr.2, datë 15.10.2025 "Për përcaktimin e rregullave të hollësishme për dokumentacionin dhe procedurën e shpalljes së zonës prioritare të zhvillimit në territoret e bashkive", si dhe në zbatim të procedurave të ndjekura nga grupi i punës i ngritur me urdhrin e Kryetari të Bashkisë Vau Dejës nr.08, datë 09.01.2026 "Për ngritjen e grupit të punës me qëllim ndjekjen e procesit administrativ të kërkesave të subjekteve të ndryshëm kërkuar, për tu njohur si "posedues", "jo pronarë", kërkojmë nga Ju, afishimin e kërkesës së **z.Daniel Guri**, për tu njohur si posedues jo pronar:

Nga plan rilevimi i paraqitur në aplikimin në portalin e-albania për paketën e maleve, për pasurinë me :

ZK 3571, nr. Pasurie X, indeks harte K-34-64-(124-B)

Sipërfaqja e pretenduar 12600 m².

Kërkojmë të bëhet afishimi publik me afat 45 (dyzet e pesë) ditor, bazuar në pikën 8 të Udhëzimit Nr. 01, datë 09.09.2026 të Kryetari të Bashkisë Vau Dejës: " *Bashkia afishon kërkesën për pasuritë apo pjesët të cilat përmbushin kriteret, në ambientet e saj, në një mjedis tjetër publik brenda territorit të zonës dhe në faqen zyrtare të saj për një periudhë kohore prej 45 (dyzet e pesë) ditësh*", si dhe ato të evidentimit në terren, sipas plan rilevimit bashkëngjitur, **në ambientet e Njesisë Administrative, ku gjendet pasuria, dhe në faqen web të Bashkisë Vau Dejës.**

Me përfundimin e afatit 45 ditor, duhet të përcillni procesverbalin e mbajtur nga personi përgjegjës për afishimin, ku citohet përfundimi i afatit të afishimit, si dhe, nëse ka patur ankesa apo jo lidhur me pasuritë në objekt trajtimi, në mënyrë që të vijohet me procedurën.

Duke Ju falënderuar për mirëkuptimin,

KRYETARI
Kristian Shkreli

ME VENDIM DELEGIMI

ZV/ KRYETAR

Aleksandra Gjoni

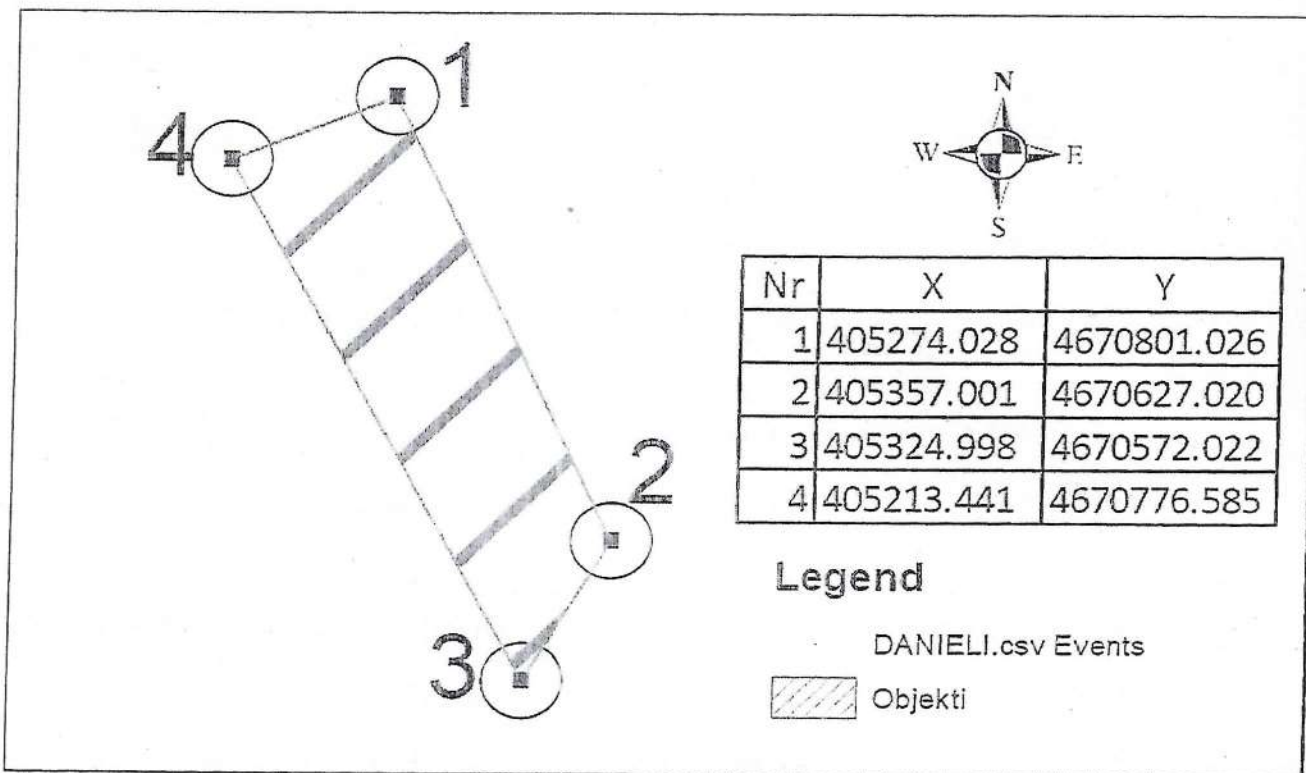


PLAN RILEVIMI PER PUNIME KADASTRALE

APLIKUESI: DANIEL GURI, DATA: 26/01/2026 QELLIMI: APLIKIM PER PAKETEN E MALEV

VENDNDODHJA : DV/ASHK/ZV: SHKODER	ZONA KADASTRALE	R.PASURIS	INDEXI HA
BASHKIA VAU DEJES	3571	x	K-34-64-(12
TE DHENAT E PASURISE: SIPERFAQJA E PASURISE	SIP.GJURMES NDERT R.KATEVE	NR	
LLOJI I PASURISE. Kullote	12600 m2.	X	X

KORNIZA REFERUESE GJEODEZIKE SHQIPTARE



SH 1:2,500

NR	ORJENTIMI	PERDORIMI	KUFITARI	ID/NIPT	SHENIME TE REALIZ
1	VERI	Kullote	Inproduktive		Koordinatat ne UTM,
2	LINDJE	"	Drini		X
3	JUG	"	Inproduktive		X
4	PERENDIM	"	Kullote		X

REALIZOI PER SUBJEKTIN PRIVAT

EMRI: Gjergj GRISHAJ
 LICENSA: NR T1612 DATE 30/12/2022

KOMPANIA:

NIPT: M16607002C

NENSHKRIMI, VULA

REALIZOI PER ASHTU

SPECIALISTI

DV/ASHK

NENSHKRIMI

KONFIRMOI

PERGJEGJESI/DREJTORI

NENSHKRIMI/VULA



TEKNOLOGJIA E MATJEVE

Kode per teknologjiine e matjeve: T-Terren; Z-Zyre; O-Ortofoto; G-GPS S-Station Total; D-Matje distancash.

PERCAKTIMI I KUFITARIT

Kode per percaktimin e kufirit: P-Perfaqgues I prones; K-Kufitar te gjithethe; KP-Kufitar pjesrisht; PB-Perfaqgues Bashkie, HK-Harte kadastrale.

SHENIME TE VECANTA:

PRONARI/BASHKEPRINARET-DEKLARATE MBI MARDHENJE

KUFITARET

EMRI Daniel Guri

NENSHKRIMI

Gjergj Grishaj
 Digitally sig
 by Gjergj Gr
 Date: 2026.0
 23:52:47 +0

Kode per teknologjiine e matjeve dhe prrcaktimi i kufirit: -Terren; Z-Zyre; O-Ortofoto; G-GPS S-Station Total; D-Matje distancash.; P-Perfaqgues I prones; K-Kufitar te gjithethe; KP-Kufitar pjesrisht; PB-Perfaqgues Bashkie, HK-Ha kadastrale.



REPUBLIKA E SHQIPËRISË

BASHKIA VAU DEJËS

Drejtoria Juridike Prokurimeve Publike dhe Aseteve

Nr. 1508 Prot.

Vau Dejës 04.03.2026

Lënda: Njoftim për afishimin publik në faqen web dhe këndin e njoftimeve publike.

Sektori i IT, Bashkia Vau Dejës

Njësia Administrative Temal, Fshati Koman.

Në mbështetje të ligjit nr. 20/2025 "Për paketën e maleve", ligjit nr. 139/2015 "Për vetëqeverisjen vendore", i ndryshuar, vkm nr. 780, datë 19.12.2025 "Për shpalljen e disa zonave me përparësi zhvillimin e ekonomisë malore në bashkinë Vau i Dejës", si dhe të udhëzimit nr.2, datë 15.10.2025 "Për përcaktimin e rregullave të hollësishme për dokumentacionin dhe procedurën e shpalljes së zonës prioritare të zhvillimit në territoret e bashkive", si dhe në zbatim të procedurave të ndjekura nga grupi i punës i ngritur me urdhrin e Kryetari të Bashkisë Vau Dejës nr.08, datë 09.01.2026 "Për ngritjen e grupit të punës me qëllim ndjekjen e procesit administrativ të kërkesave të subjekteve të ndryshëm kërkues, për tu njohur si "posedues", "jo pronarë", kërkojmë nga Ju, afishimin e kërkesës së **z.Anton Guri**, për tu njohur si posedues jo pronar:

Nga plan rilevimi i paraqitur në aplikimin në portalin e-albania për paketën e maleve, për pasurinë me :

ZK 3571, nr. Pasurie x, indeks harte K-34-64-(124-C)

Sipërfaqja e pretenduar 10160 m2.

Kërkojmë të bëhet afishimi publik me afat 45 (dyzet e pesë) ditor, bazuar në pikën 8 të Udhëzimit Nr. 01, datë 09.09.2026 të Kryetari të Bashkisë Vau Dejës: " Bashkia afishon kërkesën për pasuritë apo pjesët të cilat përmbushin kriteret, në ambientet e saj, në një mjedis tjetër publik brenda territorit të zonës dhe në faqen zyrtare të saj për një periudhë kohore prej 45 (dyzet e pesë) ditësh", si dhe ato të evidentimit në terren , sipas plan rilevimit bashkëngjitur, në ambientet e Njesisë Administrative , ku gjendet pasuria, dhe në faqen web të Bashkisë Vau Dejës.

Me përfundimin e afatit 45 ditor, duhet të përcillni procesverbalin e mbajtur nga personi përgjegjës për afishimin, ku citohet përfundimi i afatit të afishimit, si dhe, nëse ka patur ankesa apo jo lidhur me pasuritë në objekt trajtimi, në mënyrë që të vijohet me procedurën.

Duke Ju falënderuar për mirëkuptimin,

KRYETARI
Kristian Shkreli

ME VENDIM DELEGIMI

ZV/ KRYETAR

Aleksandra Gjoni

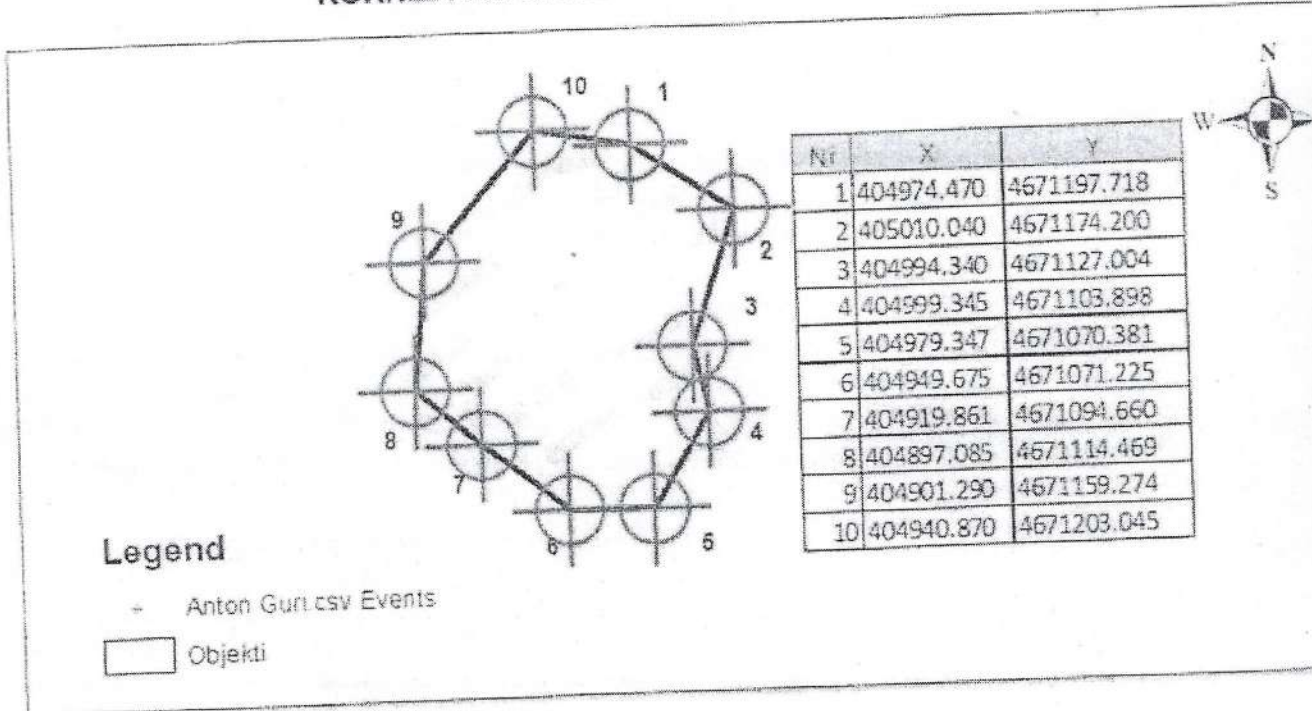


PLAN RILEVIMI PER PUNIME KADASTRALE

KERKUESI: ANTON GURI, DATA: 26/01/2026 QELIMI: APLIKIM PER PAKETEN E MALEVE

VENDNDODHJA :DV/ASHK/ZV: SHKODER	ZONA KADASTRALE	R.PASURIS	INDEXII HARTE:
BASHKIA VAU DEJES	3571	x	K-34-64-(124-C
TE DHENAT E PASURISE: SIPERFAQJA E PASURISE		SIP.GJURMES NDERT R.KATEVE	NR.PEJ
LLOJI I PASURISE. Shkurre	10,610 m ² .	x	x

KORNIZA REFERUESE GJEODEZIKE SHQIPTARE



SH 1:2,500

NR	ORJENTIMI	PERDORIMI	KUFITARI	ID/NIPT	SHENIME TE REALIZ
1	VERI	Djerr	Ujore		x
2	LINDJE	e bimesi pyjore	Ujore		x
3	JUG	"	Shkurre		x
4	PERENDIM	"	Inproduktive etj.		x

REALIZOI PER SUBJEKTIN PRIVAT
EMRI: Gjergj GRISHAJ
LICENSA: NR T1612 DATE
30/12/2022
KOMPANIA:
NIPT: M16607002C
NENSHKRIM, VULA
REALIZOI PER ASHK
SPECIALISTI _____
DV/ASHK _____
NENSHKRIMI _____
KONFIRMOI _____
PERGJEGJESI/DREJTORI _____
NENSHKRIMI/VULA _____

TEKNOLOGJIA E MATJEVE
Kode per teknologjine e matjeve: T-Terren: Z-Zyre: O-Orto
GPS S-Station Total: D-Matje distancash.
PERCAKTIMI I KUFITARIT
Kode per percaktimin e kufirit: P-Perfaqgues I prones; K-K
te gjithethe; KP-Kufitar pjesrisht; PB-Perfaqgues Bashkie, HI
Harte kadastrale.
SHENIME TE VECANTA:
PRONARI/BASHKEPRINARET-DEKLARATE MBI MARDH
ME KUFITARET
EMRI _____ Gjergj
NENSHKRIMI _____ Grishaj

Kode per teknologjine e matjeve dhe prcaktimi i kufirit: -Terren: Z-Zyre: O-Ortofoto, G-GPS S-Station T
Matje distancash.: P-Perfaqgues I prones; K-Kufitar te gjithethe; KP-Kufitar pjesrisht; PB-Perfaqsu
Bashkie, HK-Harte kadastrale.



REPUBLIKA E SHQIPËRISË

BASHKIA VAU DEJËS

Drejtoria Juridike Prokurimeve Publike dhe Aseteve

Nr. 1507 Prot.

Vau Dejës 04.03.2026

Lënda: Njoftim për afishimin publik në faqen web dhe këndin e njoftimeve publike.

Sektori i IT, Bashkia Vau Dejës

Njësia Administrative Temal, Fshati Koman.

Në mbështetje të ligjit nr. 20/2025 "Për paketën e maleve", ligjit nr. 139/2015 "Për vetëqeverisjen vendore", i ndryshuar, vkm nr. 780, datë 19.12.2025 "Për shpalljen e disa zonave me përparësi zhvillimin e ekonomisë malore në bashkinë Vau i Dejës", si dhe të udhëzimit nr.2, datë 15.10.2025 "Për përcaktimin e rregullave të hollësishme për dokumentacionin dhe procedurën e shpalljes së zonës prioritare të zhvillimit në territoret e bashkive", si dhe në zbatim të procedurave të ndjekura nga grupi i punës i ngritur me urdhrin e Kryetari të Bashkisë Vau Dejës nr.08, datë 09.01.2026 "Për ngritjen e grupit të punës me qëllim ndjekjen e procesit administrativ të kërkesave të subjekteve të ndryshëm kërkues, për tu njohur si "posedues", "jo pronarë", kërkojmë nga Ju, afishimin e kërkesës së **z.Aleks Petrova**, për tu njohur si posedues jo pronar:

Nga plan rilevimi i paraqitur në aplikimin në portalin e-albania për paketën e maleve, për pasurinë me :

ZK 2363, nr. Pasurie 500-S, indeks harte K-34-64-(246-A)

Sipërfaqja e pretenduar 4137 m2.

Kërkojmë të bëhet afishimi publik me afat 45 (dyzet e pesë) ditor, bazuar në pikën 8 të Udhëzimit Nr. 01, datë 09.09.2026 të Kryetari të Bashkisë Vau Dejës: " Bashkia afishon kërkesën për pasuritë apo pjesët të cilat përmbushin kriteret, në ambientet e saj, në një mjedis tjetër publik brenda territorit të zonës dhe në faqen zyrtare të saj për një periudhë kohore prej 45 (dyzet e pesë) ditësh", si dhe ato të evidentimit në terren , sipas plan rilevimit bashkëngjitur, në ambientet e Njesisë Administrative , ku gjendet pasuria, dhe në faqen web të Bashkisë Vau Dejës.

Me përfundimin e afatit 45 ditor, duhet të përcillni procesverbalin e mbajtur nga personi përgjegjës për afishimin, ku citohet përfundimi i afatit të afishimit, si dhe, nëse ka patur ankesa apo jo lidhur me pasuritë në objekt trajtimi, në mënyrë që të vijohet me procedurën.

Duke Ju falënderuar për mirëkuptimin,

KRYETARI
Kristian Shkreli

ME VENDIM TË KRYETARIT

ZV/ KRYETAR

Aleksandra Gjoni



PLAN RILEVIMI PER PUNIME KADASTRALE

POROSITES: ALEKS PETROVA

DATE 22.01.2026

QELIMI IDENTIFIKIM PASURIE

VENDNDODHJA
BASHKIA SHKODER DVASHK/ZVASHK SHKODER ZONA KADASTRALE 2363 (FSHATI/LAC FSHAT) NUMRI I PASURISE 500-S INDEX HARTE K-34-64-(246-A)

TE DIERAT E PASURISE
NUMRI PASURISE SIP. PASURISE= 4137.m² SIPERFACE E GJURMES NDERTIMIT= m² NUMRI I KATEVE NUMRI I PEMEVE

471750.00

X, Y


472000.00

SISTEMI KOORDINATIV SHTETOR KRGJSH

X, Y

4654000.00

4654000.00



SHPJEGUES

PER NDARJE PASURIE

Parcela = m² vjor Parcela S1 = m²
Parcela S2 = m²

PER BASHKIM PASURIE

Parcela 1 = m²
Parcela 2 = m² vjor Parcela = m²
Parcela 3 = m²

KUFIRI SIPAS HARTES KADASTRALE SIPERFACE = m²

KUFIRI SIPAS GJENDJES FAKTIKE SIPERFACE = m²

4653750.00

4653750.00

X, Y
471750.00

SH 1:2500 472000.00

X, Y

Nr.	ORIENTIMI	PERDORIMI	TIPI I KUFIRIT	KUFITARI	ID/NIPT	SHENIME TE REALIZUESIT
1	VERI					
2	LINDJE					
3	JUG					
4	PERENDIM					

REALIZOI PER SUBJEKT PRIVAT
EMRI: **Luciano Kasneci**
LICENCA: NR. 1651
KOMPANIA:
NIPT:
NENSHKRIMI/VULA:
REALIZOI PER ASHK
SPECIALISTI:
DVASHK:
NENSHKRIMI:
KONFIRMOI
PERGJEGJESI/DREJTORI:
NENSHKRIMI/VULA

Digitally signed by
Luciano Kasneci
Date: 2026.02.21
07:36:44 +02'00'

TEKNOLOGJIA E MATJEVE: O,Z
Kode per teknologjine e matjeve: T-Terren; Z-Zyre; O-Ortofoto; G-GPS; S-Stacion Total, D-Matje Distancash;

PERCAKTIMI I KUFIRIT: P
Kode per percaktimin e kufirit: P-Perfaqesues i Pronarve; K-Kufitaret te Gjithe; KP-Kuftaret Pjeserisht; PB-Perfaqesues Bashkie; HK-Harta Kadastrale;

SHENIME TE VECANTA:
Koordinatat gjeografike:
Gjatesi Gjeografike: 42.019611
Gjeresi Gjeografike: 19.661928

KORDINATAT E KONTURIT:
1- X= 472000 Y= 4653819
2- X= 472018 Y= 4653852
3- X= 472927 Y= 4653854
4- X= 471933 Y= 4653877
5- X= 471912 Y= 4653920

PRONARI/BASHKEPRONARET-DEKLARIM MBI MARDHENIET ME KUFITARE
EMRI:
NENSHKRIMI:

Kode per teknologjine e matjeve dhe percaktimi i kufirit: T-Terren; Z-Zyre; O-Ortofoto; G-GPS; S-Stacion Total, D-Matje Distancash; P-Perfaqesues i Pronarve; K-Kufitaret te Gjithe; KP-Kuftaret Pjeserisht; PB-Perfaqesues Bashkie; HK-Harta Kadastrale;

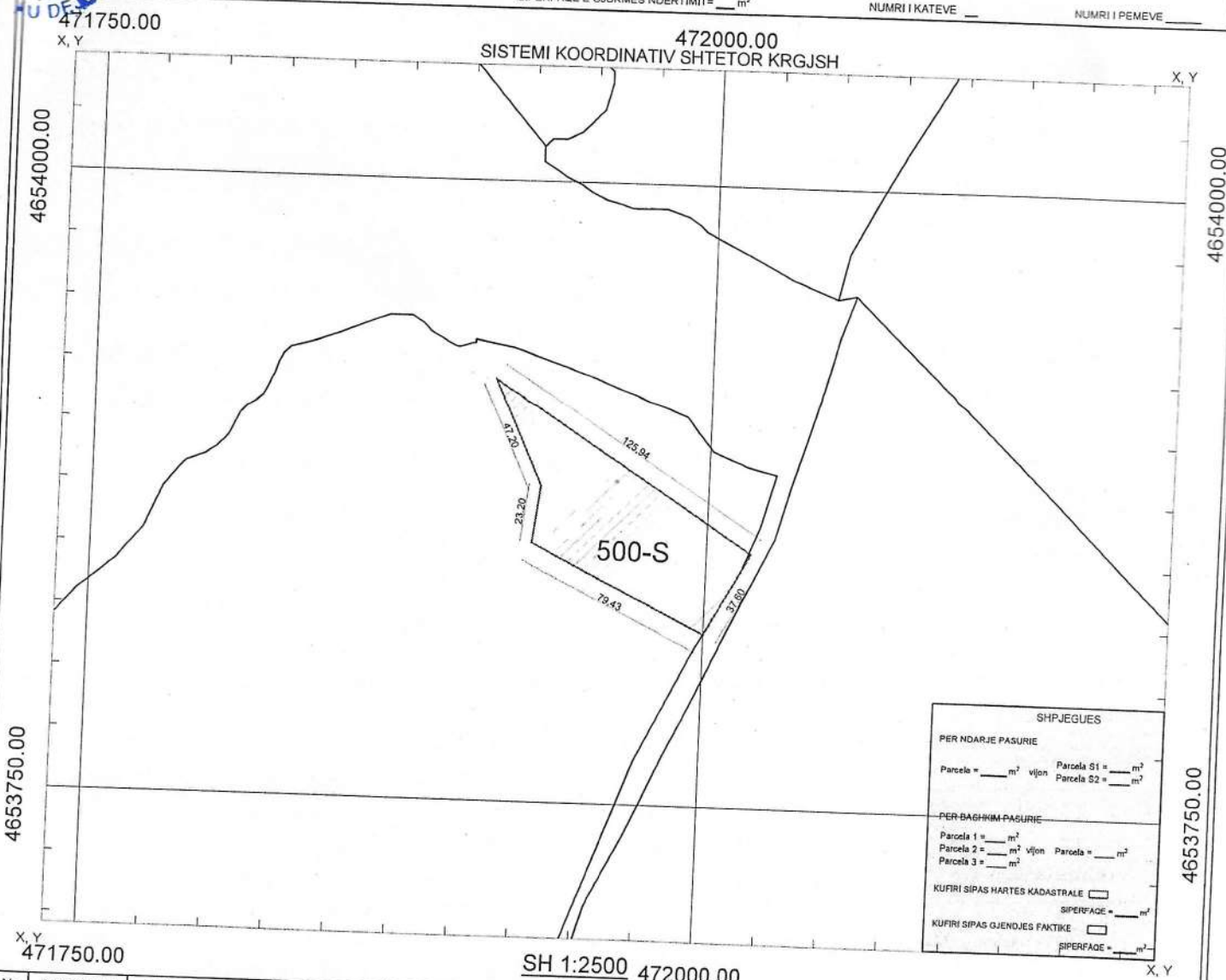
PLAN RILEVIMI PER PUNIME KADASTRALE

PROJEKTESIT: ALEKS PETROVA

DATE 22.01.2026

QELIMI IDENTIFIKIM PASURIE

MENDODHJA: BASHKIA SHKODER
 DVASHK/ZVASHK SHKODER
 ZONA KADASTRALE 2363 (FSHATI/LAC FSHAT)
 NUMRI I PASURISE 500-S
 INDEX HARTE K-34-64-(246-A)
 TI DHENAT E PASURISE
 SIF. PASURISE= 4137 m²
 SIFERFAQE E GJURMES NDERTIMIT= ___ m²
 NUMRI I KATEVE ___
 NUMRI I PEMEVE ___



SHPJEGUES

PER NDARJE PASURIE
 Parcela = ___ m² vijon Parcela S1 = ___ m²
 Parcela S2 = ___ m²

PER BASHKIM PASURIE
 Parcela 1 = ___ m²
 Parcela 2 = ___ m² vijon Parcela = ___ m²
 Parcela 3 = ___ m²

KUFIRI SIPAS HARTES KADASTRALE SIFERFAQE = ___ m²

KUFIRI SIPAS GJENDJES FAKTIKE SIFERFAQE = ___ m²

Nr.	ORIENTIMI	PERDORIMI	TIPI I KUFIRIT	KUFITARI	ID/NIPT	SHENIME TE REALIZUESIT
1	VERI					
2	LINDJE					
3	JUG					
4	PERENDIM					

REALIZOI PER SUBJEKT PRIVAT
 EMRI: LUCIANO KASNECI
 LICENCA: NR. 1651
 KOMPANIA: Luciano Kasneci
 NIPT: Kasneci
 NENSHKRIMI/VULA: _____
REALIZOI PER ASHK
 SPECIALISTI: _____
 DVASHK: _____
 NENSHKRIMI: _____
KONFIRMOI
 PERGJEGJESI/DREJTORI: _____
 NENSHKRIMI/VULA: _____

TEKNOLOGJIA E MATJEVE: O,Z
 Kode per teknologjine e matjeve: T-Terren; Z-Zyre; O-Ortofoto; G-GPS; S-Stacion Total, D-Matje Distancash;
 PERCAKTIMI I KUFIRIT: P
 Kode per percaktimin e kufirit: P-Perfaqesues i Pronarve; K-Kufitaret te Gjithe; KP-Kuftaret Pjeserisht; PB-Perfaqesues Bashkie; HK-Harta Kadastrale;
SHENIME TE VECANTA:
 Koordinatat gjeografike:
 Gjatesi Gjeografike: 42.019611
 Gjeresi Gjeografike: 19.661928
KORDINATAT E KONTURIT:
 1- X= 472000 Y= 4653819
 2- X= 472018 Y= 4653852
 3- X= 472927 Y= 4653854
 4- X= 471933 Y= 4653877
 5- X= 471912 Y= 4653920
PRONARI/BASHKEPRONARET-DEKLARIM MBI MARDHENIET ME KUFITARE
 EMRI: _____
 NENSHKRIMI: _____

Kode per teknologjine e matjeve dhe percaktimi i kufirit: T-Terren; Z-Zyre; O-Ortofoto; G-GPS; S-Stacion Total, D-Matje Distancash; P-Perfaqesues i Pronarve; K-Kufitaret te Gjithe; KP-Kuftaret Pjeserisht; PB-Perfaqesues Bashkie; HK-Harta Kadastrale;



REPUBLIKA E SHQIPËRISË

BASHKIA VAU DEJËS

Drejtoria Juridike Prokurimeve Publike dhe Aseteve

Nr. 1506 Prot.

Vau Dejës 09.03.2026

Lënda: Njoftim për afishimin publik në faqen web dhe këndin e njoftimeve publike.

Sektori i IT, Bashkia Vau Dejës

Njësia Administrative Temal, Fshati Koman.

Në mbështetje të ligjit nr. 20/2025 "Për paketën e maleve", ligjit nr. 139/2015 "Për vetëqeverisjen vendore", i ndryshuar, vkm nr. 780, datë 19.12.2025 "Për shpalljen e disa zonave me përparësi zhvillimin e ekonomisë malore në bashkinë Vau i Dejës", si dhe të udhëzimit nr.2, datë 15.10.2025 "Për përcaktimin e rregullave të hollësishme për dokumentacionin dhe procedurën e shpalljes së zonës prioritare të zhvillimit në territoret e bashkive", si dhe në zbatim të procedurave të ndjekura nga grupi i punës i ngritur me urdhrin e Kryetari të Bashkisë Vau Dejës nr.08, datë 09.01.2026 "Për ngritjen e grupit të punës me qëllim ndjekjen e procesit administrativ të kërkesave të subjekteve të ndryshëm kërkuar, për tu njohur si "posedues", "jo pronarë", kërkojmë nga Ju, afishimin e kërkesës së **z.Kol Ndreu**, për tu njohur si posedues jo pronar:

Nga plan rilevimi i paraqitur në aplikimin në portalin e-albania për paketën e maleve, për pasurinë me :

ZK 2209, nr. Pasurie 65,81,125, indeks harte K-34-64-(186-B)

Sipërfaqja e pretenduar 2360 m².

Kërkojmë të bëhet afishimi publik me afat 45 (dyzet e pesë) ditor, bazuar në pikën 8 të Udhëzimit Nr. 01, datë 09.09.2026 të Kryetari të Bashkisë Vau Dejës: " Bashkia afishon kërkesën për pasuritë apo pjesët të cilat përmbushin kriteret, në ambientet e saj, në një mjedis tjetër publik brenda territorit të zonës dhe në faqen zyrtare të saj për një periudhë kohore prej 45 (dyzet e pesë) ditësh", si dhe ato të evidentimit në terren , sipas plan rilevimit bashkëngjitur, në ambientet e Njesisë Administrative , ku gjendet pasuria, dhe në faqen web të Bashkisë Vau Dejës.

Me përfundimin e afatit 45 ditor, duhet të përcillni procesverbalin e mbajtur nga personi përgjegjës për afishimin, ku citohet përfundimi i afatit të afishimit, si dhe, nëse ka patur ankesa apo jo lidhur me pasuritë në objekt trajtimi, në mënyrë që të vijohet me procedurën.

Duke Ju falënderuar për mirëkuptimin,

KRYETARI
Kristian Shkreli

ME VENDIM DELEGIMI

ZV/ KRYETAR

Aleksandra Gjoni



PLAN RILEVIMI PER PUNIME KADASTRALE

KERKUESI: KOL NDREU

DATE: 02 .02 .2026

QELLIMI: Me kerkese te banorit,
per PAKETEN E MALEVE.

VENDVENDHJA

BASHKIA: VAU DEJES DV. ASHK: SHKODER ZONA KADASTRALE: 2209 NR.I PASURISE: 65 VOL. _ FQ. _ INDEKS HARTE: K-34-64-(186-B)

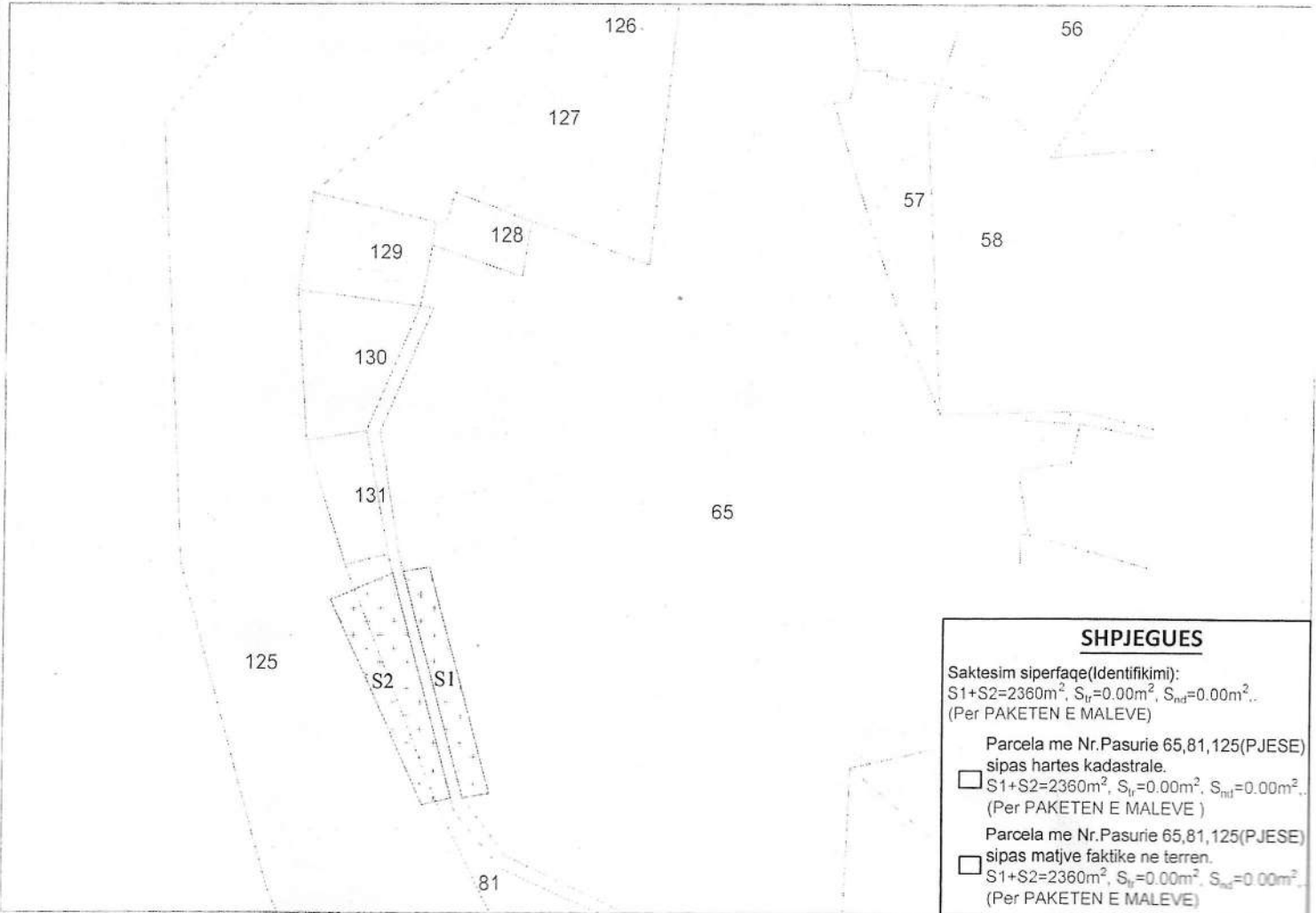
TE DHENAT E PASURISE

LLOJI I PASURISE: Shesh+Trualle SIP. PASURISE: 2360 m² SIP. TRUALLIT: 0.00 m² NUMRI KATEVE: 0 NUMRI PEMEVE: 0
SIP. NDERTESSES: 0.00 m²

KORNIZA REFERUESE GJEODEZIKE SHQIPTARE

X,Y

X,Y



X,Y

SHKALLA 1:2000

X,Y

NR.	ORIENTIMI	Nr. PASURISE	TIPI I KUFITARIT	KUFITARI	ID/NIPT	SHENIME
1	VERI	65,125,81 (pjese)	Shtet	Shtet		
2	JUG	65,125,81 (pjese)	Shtet	Shtet		
3	LINDJE	65 (pjese)	Shtet	Shtet		
4	PERENDIM	125 (pjese)	Shtet	Shtet		



REALIZOI PER SUBJEKT PRIVAT

EMRI: Albert Markolaj

LICENCA: NR. T.1230 DATE: 29.05.2017

NENSHKRIMI / VULA: Albert

Markolaj

Digitally signed by
Albert Markolaj
Date: 2026.02.03
07:49:02 +02'00'

KONFIRMOI

PERGJEGJESI / DREJTORI: _____

NENSHKRIMI / VULA: _____

TEKNOLOGJIA E MATJEVE: T-Terren, O-Ortofoto

Kode per teknologjine e matjeve: T-Terren; Z-Zyre; O-Ortofoto; G-GPS; S-Station Total; D-Matje Distancash.

PERCAKTIMI I KUFIRIT: P-Perfaqesues i Pronareve, HK- Harte Kadastrale

Kode per percaktimin e kufirit: P-Perfaqesues i Pronareve; K-Kufitare te Gjithe; KP-Kufitare Pjeserisht; PB-Perfaqesues Bashkie; HK-Harta Kadastrale.

SHENIME TE VECANTA: Plan Rilevimi realizohet me kerkese te banorit per PAKETEN E MALEVE, 65,81,125(PJESE)

PRONARI / BASHKEPRONARET:

KERKUESI: KOL NDREU

NENSHKRIMI: _____



REPUBLIKA E SHQIPËRISË

BASHKIA VAU DEJËS

Drejtoria Juridike Prokurimeve Publike dhe Aseteve

Nr. 1505 Prot.

Vau Dejës 04.03.2026

Lënda: Njoftim për afishimin publik në faqen web dhe këndin e njoftimeve publike.

Sektori i IT, Bashkia Vau Dejës

Njësia Administrative Temal, Fshati Koman.

Në mbështetje të ligjit nr. 20/2025 "Për paketën e maleve", ligjit nr. 139/2015 "Për vetëqeverisjen vendore", i ndryshuar, vkm nr. 780, datë 19.12.2025 "Për shpalljen e disa zonave me përparësi zhvillimin e ekonomisë malore në bashkinë Vau i Dejës", si dhe të udhëzimit nr.2, datë 15.10.2025 "Për përcaktimin e rregullave të hollësishme për dokumentacionin dhe procedurën e shpalljes së zonës prioritare të zhvillimit në territoret e bashkive", si dhe në zbatim të procedurave të ndjekura nga grupi i punës i ngritur me urdhrin e Kryetari të Bashkisë Vau Dejës nr.08, datë 09.01.2026 "Për ngritjen e grupit të punës me qëllim ndjekjen e procesit administrativ të kërkesave të subjekteve të ndryshëm kërkuar, për tu njohur si "posedues", "jo pronarë", kërkojmë nga Ju, afishimin e kërkesës së **z. Kol Ndreu**, për tu njohur si posedues jo pronar:

Nga plan rilevimi i paraqitur në aplikimin në portalin e-albania për paketën e maleve, për pasurinë me :

ZK 2209, nr. Pasurie 71/2, indeks harte K-34-64-(184-A)

Sipërfaqja e pretenduar 2056 m2.

Kërkojmë të bëhet afishimi publik me afat 45 (dyzet e pesë) ditor, bazuar në pikën 8 të Udhëzimit Nr. 01, datë 09.09.2026 të Kryetari të Bashkisë Vau Dejës: " *Bashkia afishon kërkesën për pasuritë apo pjesët të cilat përmbushin kriteret, në ambientet e saj, në një mjedis tjetër publik brenda territorit të zonës dhe në faqen zyrtare të saj për një periudhë kohore prej 45 (dyzet e pesë) ditësh*", si dhe ato të evidentimit në terren , sipas plan rilevimit bashkëngjitur, **në ambientet e Njesisë Administrative , ku gjendet pasuria, dhe në faqen web të Bashkisë Vau Dejës.**

Me përfundimin e afatit 45 ditor, duhet të përcillni procesverbalin e mbajtur nga personi përgjegjës për afishimin, ku citohet përfundimi i afatit të afishimit, si dhe, nëse ka patur ankesa apo jo lidhur me pasuritë në objekt trajtimi, në mënyrë që të vijohet me procedurën.

Duke Ju falënderuar për mirëkuptimin,

KRYETARI
Kristian Shkreli

ME VENDIM DELEGIMI

ZV/ KRYETAR
Aleksandra Gjoni

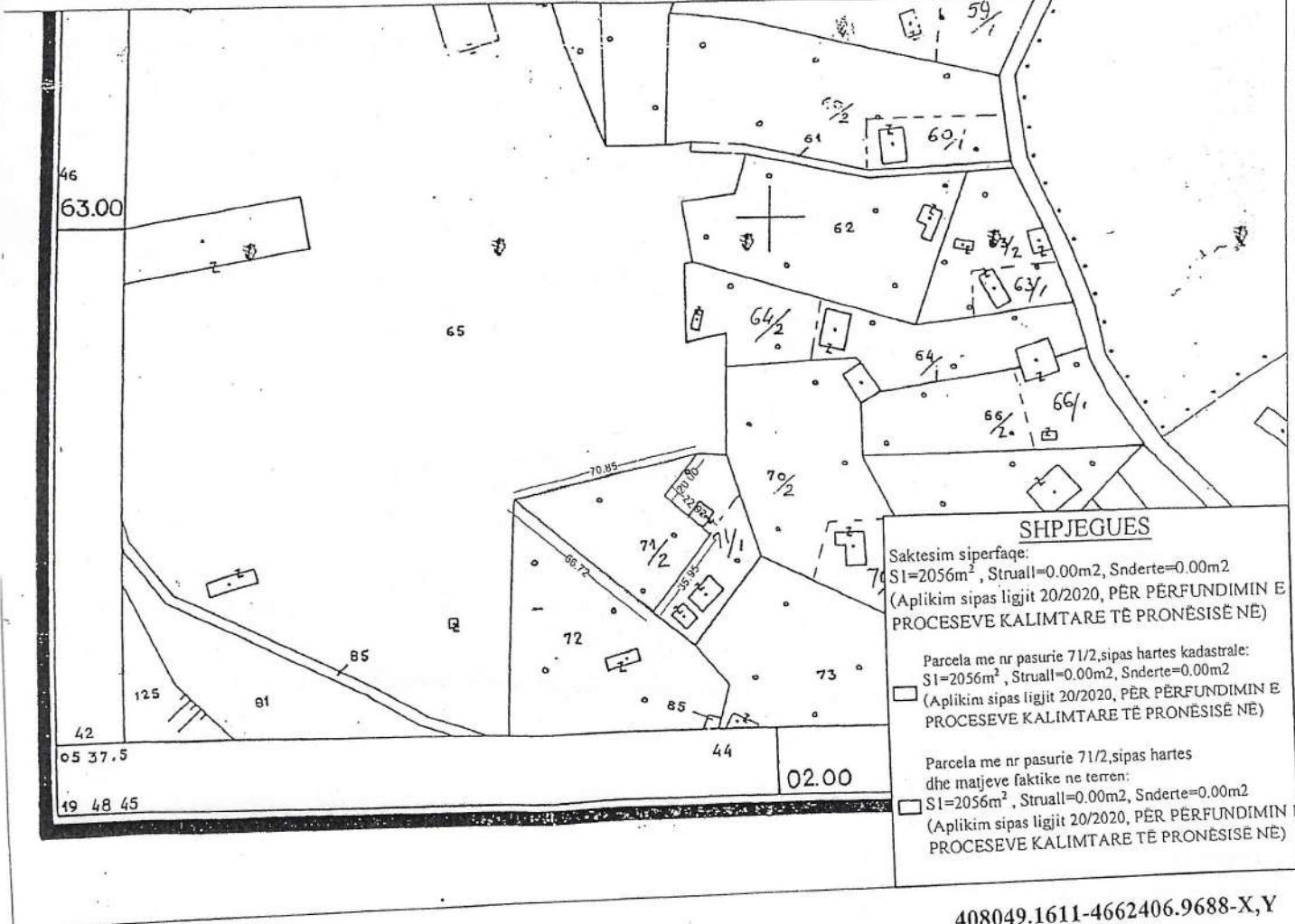


PLAN RILEVIMI PER PUNIME KADASTRALE

KOE NDRE NDREU DATE: 09 . 02 . 2024 QELLIMI: Aplikim sipas ligjit 20/2020, PËR PËRFUNDIMIN E PROCESVE KALIMTARE TË PRONËSISË NË
 DODHJA
 KUA: VAU DEJES DV.ASHK:SHKODER ZONA KADASTRALE:2209 NR.I PASURISE: 71/2 VOL. FQ. INDEKS HARTE:K-34-64-(184-A)
 DHENAT E PASURISE
 LOJI PASURISE: Are SIP. PASURISE: 2056m² SIP. TRUALLIT: 0.00 m2 NUMRI KATEVE: 0 NUMRI PEMEVE: 0
 SIP. NDERTESES: 0.00 m2

KORNIZA REFERUESE GJEODEZIKE SHQIPTARE

X,Y-407564.5401-4662737.6673 408049.1615-4662740.71761-X,Y



X,Y-407563.0892-4662408.6730

SHKALLA 1:2500

408049.1611-4662406.9688-X,Y

NR	ORIENTIMI	Nr. PASURISE	TIPI I KUFITARIT	KUFITARI	ID/NIPT	SHENIME
1	VERI	65	Shtet	Shtet		
2	JUG	73	Individ	Individ		
3	LINDJE	71/2(pjese)	Individ	Individ		
4	PERENDIM	72	Individ	Individ		



REALIZOI PER SUBJEKT PRIVAT

EMRI: Albert Markolaj
 LICENCA: NR. T.1230 DATE: 29.05.2017
 NENSHKRIMI/VULA:
 KONFIRMOI
 PERJEGJESI / DREJTORI:
 NENSHKRIMI / VULA:

TEKNOLOGJIA E MATJEVE: T-Terren, O-Ortofoto
 Kode per teknologjine e matjeve: T-Terren; Z-Zyre; O-Ortofoto; G-GPS; S-Stacion Total;
 D-Matje Distancash.
PERCAKTIMI I KUFIRIT: P-Perfaqesues i Pronareve, HK- Harte Kadastrale
 Kode per percaktimin e kufirit: P-Perfaqesues i Pronareve; K-Kufitaret te Gjithe; KP-Kufitaret Pjeserisht;
 PB-Perfaqesues Bashkie; HK-Harta Kadastrale.
SHENIME TE VECANTA: Plan Rilevimi realizohet me kerkese te Aplikantit sipas ligjit 20/2020,
 PËR PËRFUNDIMIN E PROCESVE KALIMTARE TË PRONËSISË NË

PRONARI / BASHKEPRONARET:

EMRI MBIEMRI: KOL NDRE NDREU
 NENSHKRIMI:

PLAN RILEVIMI PER PUNIME KADASTRALE

PRONARI: KOL NDRE NDREU DATE: 09 .02 .2024 QELLIMI: Aplikim sipas ligjit 20/2020, PËR PËRFUNDIMIN E PROCESEVE KALIMTARE TË PRONËSISË NË

VENDNDODHJA BASHKIA: VAU DEJES DV.ASHK:SHKODER ZONA KADASTRALE:2209 NR.I PASURISE: 73 VOL_ FQ_ INDEKS HARTE:K-34-64-(184-A)

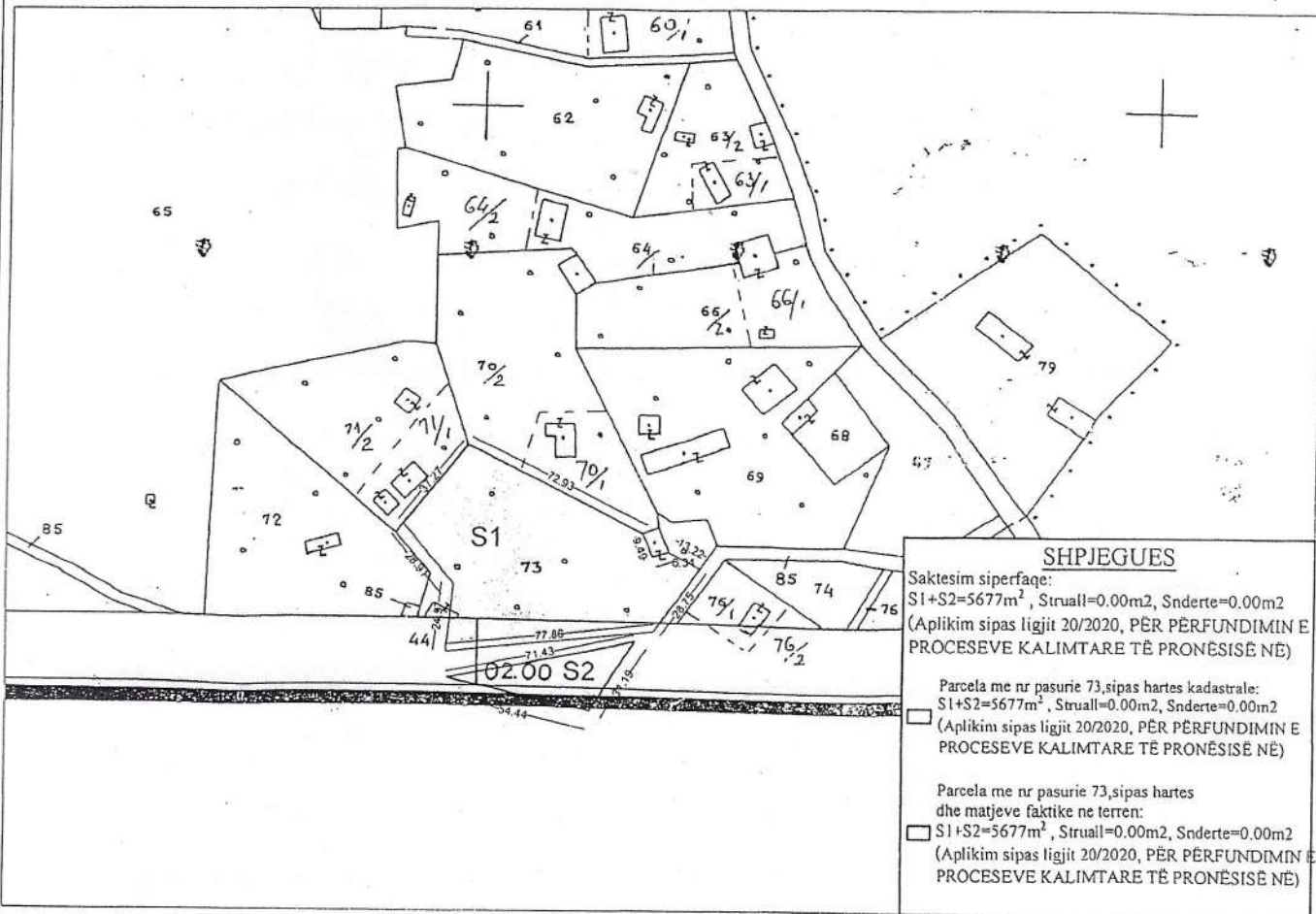
TE DHENAT E PASURISE

LLOJI I PASURISE: Are SIP. PASURISE: 5677m² SIP. TRUALLIT: 0.00 m2 NUMRI KATEVE: 0 NUMRI PEMEVE: 0
SIP. NDERTESES: 0.00 m2

KORNIZA REFERUESE GJEODEZIKE SHQIPTARE

X,Y-409389.9854-4662692,5347

409867.5081-4662695.0714-X,Y

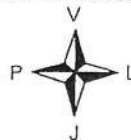


X,Y-409383.8102-4662359.4813

409867.3358-4662360.0006-X,Y

SHKALLA 1:2500

NR	ORIENTIMI	Nr. PASURISE	TIPI I KUFITARIT	KUFITARI	ID/NIPT	SHENIME
1	VERI	71/2	Individ	Individ		
2	JUG	76/1	Individ	Individ		
3	LINDJE	70/1	Individ	Individ		
4	PERENDIM	!!!!!!	!!!!!!	!!!!!!		



REALIZOI PER SUBJEKT PRIVAT

EMRI: Albert Markolaj

LICENCA: NR. T.1230 DATE: 29.05.2017

NENSHKRIMI / VULA:

KONFIRMOI

PERJEGJESI / DREJTORI:

NENSHKRIMI / VULA:

TEKNOLOGJIA E MATJEVE: T-Terren, O-Ortofoto

Kode per teknologjine e matjeve: T-Terren; Z-Zyre; O-Ortofoto; G-GPS; S-Stacion Total; D-Matje Distancash.

PERCAKTIMI I KUFIRIT: P-Perfaqesues i Pronareve, HK- Harte Kadastrale

Kode per percaktimin e kufirit: P-Perfaqesues i Pronareve; K-Kufitaret te Gjithe; KP-Kufitaret Pjeserisht; PB-Perfaqesues Bashkie; HK-Harta Kadastrale.

SHENIME TE VECANTA: Plan Rilevimi realizohet me kerkese te Aplikantit sipas ligjit 20/2020, PËR PËRFUNDIMIN E PROCESEVE KALIMTARE TË PRONËSISË NË

PRONARË / BASHKEPRONARET:

EMRI MBIEMRI: KOL NDRE NDREU
NENSHKRIMI:



REPUBLIKA E SHQIPËRISË

BASHKIA VAU DEJËS

Drejtoria Juridike Prokurimeve Publike dhe Aseteve

Nr. 1504 Prot.

Vau Dejës 04.03.2026

Lënda: Njoftim për afishimin publik në faqen web dhe këndin e njoftimeve publike.

Sektori i IT, Bashkia Vau Dejës

Njësia Administrative Temal, Fshati Koman.

Në mbështetje të ligjit nr. 20/2025 "Për paketën e maleve", ligjit nr. 139/2015 "Për vetëqeverisjen vendore", i ndryshuar, vkm nr. 780, datë 19.12.2025 "Për shpalljen e disa zonave me përparësi zhvillimin e ekonomisë malore në bashkinë Vau i Dejës", si dhe të udhëzimit nr.2, datë 15.10.2025 "Për përcaktimin e rregullave të hollësishme për dokumentacionin dhe procedurën e shpalljes së zonës prioritare të zhvillimit në territoret e bashkive", si dhe në zbatim të procedurave të ndjekura nga grupi i punës i ngritur me urdhrin e Kryetari të Bashkisë Vau Dejës nr.08, datë 09.01.2026 "Për ngritjen e grupit të punës me qëllim ndjekjen e procesit administrativ të kërkesave të subjekteve të ndryshëm kërkuar, për tu njohur si "posedues", "jo pronarë", kërkojmë nga Ju, afishimin e kërkesës së **znj. Bora Suka**, për tu njohur si posedues jo pronar:

Nga plan rilevimi i paraqitur në aplikimin në portalin e-albania për paketën e maleve, për pasurinë me :

ZK 2097, nr. Pasurie S1,S2, indeks harte -

Sipërfaqja e pretenduar 8536 m2.

Kërkojmë të bëhet afishimi publik me afat 45 (dyzet e pesë) ditor, bazuar në pikën 8 të Udhëzimit Nr. 01, datë 09.09.2026 të Kryetari të Bashkisë Vau Dejës: " *Bashkia afishon kërkesën për pasuritë apo pjesët të cilat përmbushin kriteret, në ambientet e saj, në një mjedis tjetër publik brenda territorit të zonës dhe në faqen zyrtare të saj për një periudhë kohore prej 45 (dyzet e pesë) ditësh*", si dhe ato të evidentimit në terren , sipas plan rilevimit bashkëngjitur, **në ambientet e Njesisë Administrative , ku gjendet pasuria, dhe në faqen web të Bashkisë Vau Dejës.**

Me përfundimin e afatit 45 ditor, duhet të përcillni procesverbalin e mbajtur nga personi përgjegjës për afishimin, ku citohet përfundimi i afatit të afishimit, si dhe, nëse ka patur ankesa apo jo lidhur me pasuritë në objekt trajtimi, në mënyrë që të vijohet me procedurën.

Duke Ju falënderuar për mirëkuptimin,

KRYETARI
Kristian Shkreli

ME VENDIM DELEGIMI

ZV/ KRYETAR

Aleksandra Gjoni





REPUBLIKA E SHQIPËRISË

BASHKIA VAU DEJËS

Drejtoria Juridike Prokurimeve Publike dhe Aseteve

Nr. 1503 Prot.

Vau Dejës 04.03.2026

Lënda: Njoftim për afishimin publik në faqen web dhe këndin e njoftimeve publike.

Sektori i IT, Bashkia Vau Dejës

Njësia Administrative Temal, Fshati Koman.

Në mbështetje të ligjit nr. 20/2025 "Për paketën e maleve", ligjit nr. 139/2015 "Për vetëqeverisjen vendore", i ndryshuar, vkm nr. 780, datë 19.12.2025 "Për shpalljen e disa zonave me përparësi zhvillimin e ekonomisë malore në bashkinë Vau i Dejës", si dhe të udhëzimit nr.2, datë 15.10.2025 "Për përcaktimin e rregullave të hollësishme për dokumentacionin dhe procedurën e shpalljes së zonës prioritare të zhvillimit në territoret e bashkive", si dhe në zbatim të procedurave të ndjekura nga grupi i punës i ngritur me urdhrin e Kryetari të Bashkisë Vau Dejës nr.08, datë 09.01.2026 "Për ngritjen e grupit të punës me qëllim ndjekjen e procesit administrativ të kërkesave të subjekteve të ndryshëm kërkues, për tu njohur si "posedues", "jo pronarë", kërkojmë nga Ju, afishimin e kërkesës së **z.Sardi Deda**, për tu njohur si posedues jo pronar:

Nga plan rilevimi i paraqitur në aplikimin në portalin e-albania për paketën e maleve, për pasurinë me :

ZK 2209 nr. Pasurie -, indeks harte K-34-64-(187-A)

Sipërfaqja e pretenduar : 11000 m2.

Kërkojmë të bëhet afishimi publik me afat 45 (dyzet e pesë) ditor, bazuar në pikën 8 të Udhëzimit Nr. 01, datë 09.09.2026 të Kryetari të Bashkisë Vau Dejës: " Bashkia afishon kërkesën për pasuritë apo pjesët të cilat përmbushin kriteret, në ambientet e saj, në një mjedis tjetër publik brenda territorit të zonës dhe në faqen zyrtare të saj për një periudhë kohore prej 45 (dyzet e pesë) ditësh", si dhe ato te evidentimit në terren , sipas plan rilevimit bashkëngjitur, në ambientet e Njesisë Administrative , ku gjendet pasuria, dhe në faqen web të Bashkisë Vau Dejës.

Me përfundimin e afatit 45 ditor, duhet të përcillni procesverbalin e mbajtur nga personi përgjegjës për afishimin, ku citohet përfundimi i afatit të afishimit, si dhe, nëse ka patur ankesa apo jo lidhur me pasuritë në objekt trajtimi, në mënyrë që të vijohet me procedurën.

Duke Ju falënderuar për mirëkuptimin,

KRYETARI
Kristian Shkreli

ME VENDIM DELEGIMI


ZV/ KRYETAR

Aleksandra Gjoni








BASHKËRI
BAJKIA VAU

POROSITESI ; SARDI DEDA

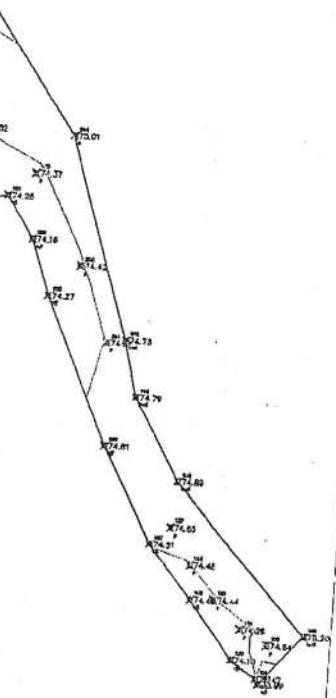


184675.149 Y = 4662827.577

SHPJEGIM:

-  VIJA KUFIZUESE E PRONES
-  KUOTAT E TERRENIT
-  RRUGE
-  NDERTESE QE DO NDERTOHET
-  PUS

IMAZHII SHKALLA 1 : 2000



Shenime teknike:
 Vizatimi paraqet situacinin real te parceles ndertimore;
 Te gjitha distancat jane te vendosura ne metra;
 Siperfaqe eshte matur ne menyre dixhitale nga ku:
 Parcela ndertimore brenda kufijve ne fakt eshte 11000m2.
 Kordinatat jane ne sistemin koordinative KRGJSH, ndersa
 kuotat jane absolute.
 Matjet realizuar me instrument GPS "KOLIDA K3 "

OBJEKTI	PAKETA E MALEVE		
GJENDJA	NDERTIM I RI	RIKONSTRUKSION	PRISHUR
DT. 23/01/2026	+		
Gezim Plepi	PUNOI: TOP. G. PLEPI		POROSITESI: SARDI DEDA
	SH 1:2000		

Digitally signed by
Gezim Plepi
Date: 2026.01.24
18:57:42 +0200

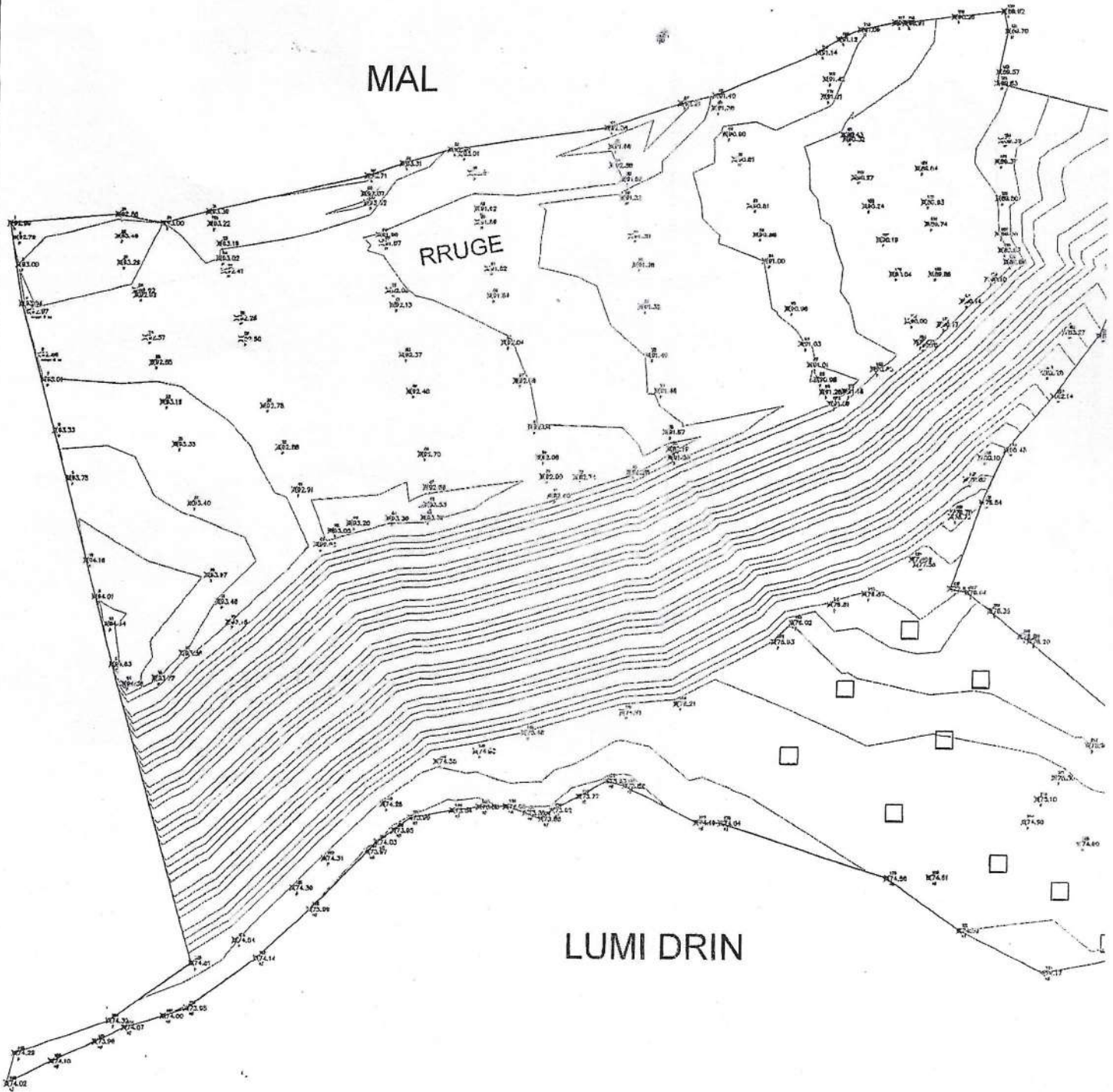
4014/10/10
H.04/10/10
VAU-DEJES

PLAN RILEVIM

SHESHIT NDERTIMIT

BASHKIA : VAU-DEJES (Fshati Koman)
ZK.2209 S.Tot=11000m²

X = 484498.573 Y = 4662827.567



PLAN RILEVIMI PER PUNIME KADASTRALE

PRONARI : SARDI DEDA

DATE: 23/01/2026

QELIMI: IDENTIFIKIM (PAKETA E MALEVE)

VEPINDODHJA

BASHKIA: VAU DEJES

DV/ASHK/ZVASHK: SHKODER

ZONA KADASTRALE: 2209

NUMRI I PASURISE:

INDEX HARTE: K-34-64-(187-A)

Fshati: KOMAN

TE DHENAT E PASURISE

LLOJI I PASURISE:

SIP. E PASURISE S- 11000 m2

X = 484440.156 Y = 4662898.943

KORNIZA REFERUESE GJEODEZIKE SHQIPTARE

X = 484836.675 Y = 4662898.949



SHPJEGUES

□ S-11000 m2

X = 484440.142 Y = 4662603.172

SH 1 :2000

X = 484836.679 Y = 4662603.177

NR	ORIENTIMI	Nr.Pasurise	TIPI I KUFIRIT	KUFITARI	ID/NIPT	SHENIME TE REALIZUESIT
1	V					
2	L					
3	J					
4	P					

REALIZOI PER SUBJEKT PRIVAT

EMRI: GEZIM PLEPI

LICENSA NR :T.1197 DT: 31.01.2017

**Gezim
Plepi**

Digitally signed by
Gezim Plepi
Date: 2026.01.24
16:57:43 +02'00'

NENSHKRIMI/VULA _____

KONFIRMOI

PERGJEGJESI/DREJTORI _____

NENSHKRIMI/VULA _____

TEKNOLOGJIA E MATJEVE :

KODET PER TEKNOLOGJINE E MATJEVE: T-Terren, Z-Zyre, O-Ortofoto, G-Gps,S:Stacion total
D-Matje Distancash

PERCAKTIMI I KUFIRIT :

Kodet per percaktimin e kufirit : P-Perfaqesues i pronareve ,K-Kufitaret te gjithë, KP-Kufitaret Pjeserisht
PB-Perfaqesues bashkie ,HK-Harte kadastrale

SHENIME TE VECANTA :

VO: Plan rilevim sipas gjurmes se matur ne terren me GPS. Aplikim per "Paketen e Maleve"
Koordinatat jane ne sistemin KRGJSH.
Pasuria nuk ka numer pasi ne kete zone nuk eshte kryer regjistrimi fillestar dhe zona nuk eshte ne sistem e ASHK-se.

PRONARI:

EMRI : Sardi Deda

NENSHKRIMI: _____



REPUBLIKA E SHQIPËRISË

BASHKIA VAU DEJËS

Drejtoria Juridike Prokurimeve Publike dhe Aseteve

Nr. 1501 Prot.

Vau Dejës 04.03.2026

Lënda: Njoftim për afishimin publik në faqen web dhe këndin e njoftimeve publike.

Sektori i IT, Bashkia Vau Dejës

Njësia Administrative Temal, Fshati Koman.

Në mbështetje të ligjit nr. 20/2025 "Për paketën e maleve", ligjit nr. 139/2015 "Për vetëqeverisjen vendore", i ndryshuar, vkm nr. 780, datë 19.12.2025 "Për shpalljen e disa zonave me përparësi zhvillimin e ekonomisë malore në bashkinë Vau i Dejës", si dhe të udhëzimit nr.2, datë 15.10.2025 "Për përcaktimin e rregullave të hollësishme për dokumentacionin dhe procedurën e shpalljes së zonës prioritare të zhvillimit në territoret e bashkive", si dhe në zbatim të procedurave të ndjekura nga grupi i punës i ngritur me urdhrin e Kryetari të Bashkisë Vau Dejës nr.08, datë 09.01.2026 "Për ngritjen e grupit të punës me qëllim ndjekjen e procesit administrativ të kërkesave të subjekteve të ndryshëm kërkues, për tu njohur si "posedues", "jo pronarë", kërkojmë nga Ju, afishimin e kërkesës së **z. Cesk Doçaj**, për tu njohur si posedues jopronar:

Nga plan rilevimi i paraqitur në aplikimin në portalin e-albania për paketën e maleve, për pasurinë me :

ZK 2209, nr. Pasurie 124, indeks harte : K-34-64-(186-D)

Sipërfaqja e pretenduar 1053 m2.

Kërkojmë të bëhet afishimi publik me afat 45 (dyzet e pesë) ditor, bazuar në pikën 8 të Udhëzimit Nr. 01, datë 09.09.2026 të Kryetari të Bashkisë Vau Dejës: " Bashkia afishon kërkesën për pasuritë apo pjesët të cilat përmbushin kriteret, në ambientet e saj, në një mjedis tjetër publik brenda territorit të zonës dhe në faqen zyrtare të saj për një periudhë kohore prej 45 (dyzet e pesë) ditësh", si dhe ato të evidentimit në terren , sipas plan rilevimit bashkëngjitur, në ambientet e Njesisë Administrative , ku gjendet pasuria, dhe në faqen web të Bashkisë Vau Dejës.

Me përfundimin e afatit 45 ditor, duhet të përcillni procesverbalin e mbajtur nga personi përgjegjës për afishimin, ku citohet përfundimi i afatit të afishimit, si dhe, nëse ka patur ankesa apo jo lidhur me pasuritë në objekt trajtimi, në mënyrë që të vijohet me procedurën.

Duke Ju falënderuar për mirëkuptimin,

KRYETARI
Kristian Shkreli

ME VENDIM DELEGIMI

ZV/ KRYETARI

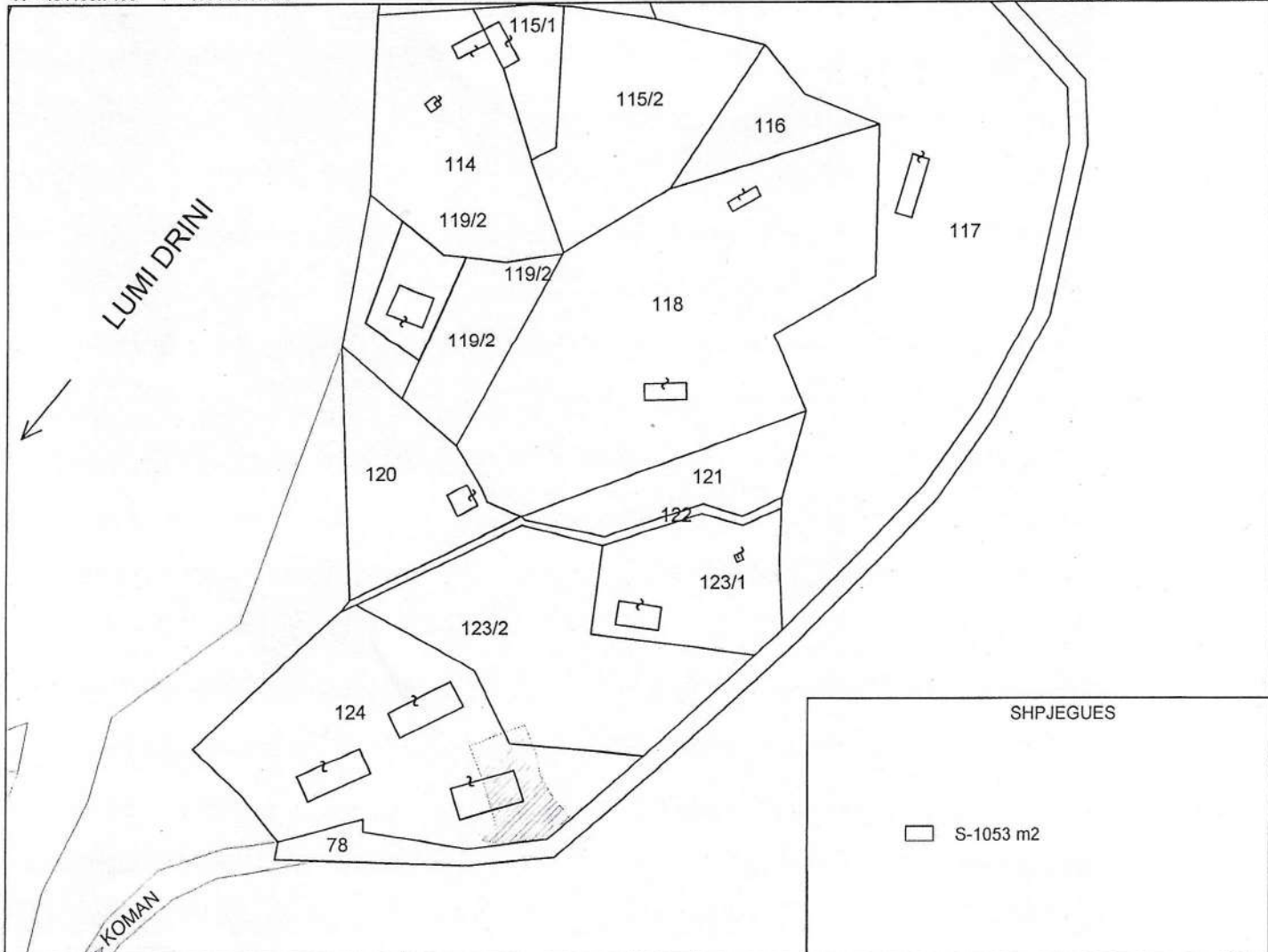
Aleksandra Gjoni



PLAN RILEVIMI PER PUNIME KADASTRALE

PRONARI : CESH DOCAJ **DATE:** 05/02/2026 **QELLIMI:** IDENTIFIKIM (PAKETA E MALEVE)
VENDNDODHJA
BASHKIA: VAU DEJES **DV/ASHK/ZVASHK:** SHKODER **ZONA KADASTRALE:** 2209 **NUMRI I PASURISE:** 124 **INDEX HARTE:** K-34-64-(186-D)
Fshati: KOMAN
TE DHENAT E PASURISE
LLOJI I PASURISE: **SIP. E PASURISE S-** 1053 m2

X = 484168.7436 Y = 4661440.1684 KORNIZA REFERUESE GJEODEZIKE SHQIPTARE X = 484663.1186 Y = 4661440.235



X = 484168.6549 Y = 4661070.4899 SH 1 :2500 X = 484663.1186 Y = 4661440.235

NR	ORIENTIMI	Nr.Pasurise	TIP I KUFIRIT	KUFITARI	ID/NIPT	SHENIME TE REALIZUESIT
1	V					
2	L					
3	J					
4	P					

REALIZOI PER SUBJEKT PRIVAT

EMRI: _GEZIM PLEPI
LICENSA NR : T.II97 DT: 31.01.2017

**Gezim
Plepi**

Digitally signed by
Gezim Plepi
Date: 2026.02.06
15:34:19 +02'00'

NENSHKRIMI/VULA _____

**Bardhi
Shllaku**

Digitally signed by
Bardhi Shllaku
Date: 2026.02.06
19:30:44 +02'00'

KONFIRMOI

PERGJEGJESI/DREJTORI

NENSHKRIMI/VULA _____

TEKNOLOGJIA E MATJEVE :

KODET PER TEKNOLOGJINE E MATJEVE: T-Terren, Z-Zyre, O-Ortofoto, G-Gps,S:Stacion total
 D-Matje Distancash

PERCAKTIMI I KUFIRIT :

Kodet per percaktimin e kufirit : P-Perfaqesues i pronareve ,K-Kufitaret te gjitha, KP-Kufitaret Pjeserisht
 PB-Perfaqesues bashkie ,HK-Harte kadastrale

SHENIME TE VECANTA :

VO: Plan rilevim sipas gjurmes se matur ne terren me GPS. Aplikim per "Paketën e Maleve"

PRONARI

EMRI : _____

NENSHKRIMI: _____

PLAN RILEVIM

SHESHTJ NDERTIMIT

X = 484217.7067 Y = 4661290.1279

BASHKIA : VAU-DEJES (Fshati Komau)
ZK.2209 S.Tot=1053m²

X = 484482.3812 Y = 4661290.0839

POROSITESI : CESK DOCAJ

SHPJEGJIM:

VIA KUFIZUESE E PROXES

KUOTAT E TERRENT

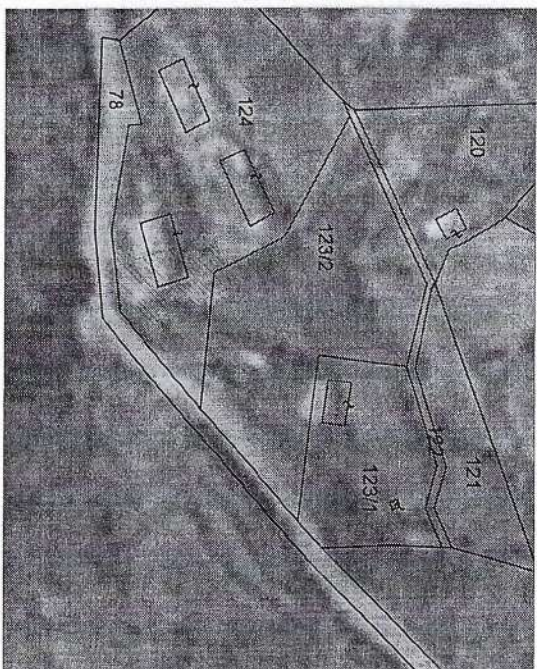
RRUGE

NDERTESE QË DO NDETOHET

PUS



IMAZH SHKALLA 1 : 2000



Shenime teknike:
Vizatimi paraqet situacionin real te parceles ndertimore;
Te gjitha disancat jane te vendosura ne metra;
Siperfaqe eshte matur ne menyre dixhitale nga ku:
Parcela ndertimore brenda kufijve ne fakt eshte 1053m².
Kordinatat jane ne sistemin koordinativ KRGJSH, ndersa
kuotat jane absolute.
Maret realizuar me instrument GPS "KOLIDA K3"

OBJEKTI	PAKETA E MALEVE	
GUENDJA	NDERTIMI RI	RIKONSTRUKSION
PRISHUR		
DT. 05/02/2026	PUNDI:	
Gezim	TOP. G. PLEPI	POROSITESI:
Plepi		CESK DOCAJ
		SH 1:1000

Bardhi
Shilaqi



REPUBLIKA E SHQIPËRISË

BASHKIA VAU DEJËS

Drejtoria Juridike Prokurimeve Publike dhe Aseteve

Nr. 1502 Prot.

Vau Dejës 04.03.2026

Lënda: Njoftim për afishimin publik në faqen web dhe këndin e njoftimeve publike.

Sektori i IT, Bashkia Vau Dejës

Njësia Administrative Temal, Fshati Koman.

Në mbështetje të ligjit nr. 20/2025 "Për paketën e maleve", ligjit nr. 139/2015 "Për vetëqeverisjen vendore", i ndryshuar, vkm nr. 780, datë 19.12.2025 "Për shpalljen e disa zonave me përparësi zhvillimin e ekonomisë malore në bashkinë Vau i Dejës", si dhe të udhëzimit nr.2, datë 15.10.2025 "Për përcaktimin e rregullave të hollësishme për dokumentacionin dhe procedurën e shpalljes së zonës prioritare të zhvillimit në territoret e bashkive", si dhe në zbatim të procedurave të ndjekura nga grupi i punës i ngritur me urdhërin e Kryetari të Bashkisë Vau Dejës nr.08, datë 09.01.2026 "Për ngritjen e grupit të punës me qëllim ndjekjen e procesit administrativ të kërkesave të subjekteve të ndryshëm kërkues, për tu njohur si "posedues", "jo pronarë", kërkojmë nga Ju, afishimin e kërkesës së **z. Dritan Selimi**, për tu njohur si posedues jo pronar:

Nga plan rilevimi i paraqitur në aplikimin në portalin e-albania për paketën e maleve, për pasurinë me :

ZK 2209, nr. Pasurie S1,S2, indeks harte -

Sipërfaqja e pretenduar 2002 m2.

Kërkojmë të bëhet afishimi publik me afat 45 (dyzet e pesë) ditor, bazuar në pikën 8 të Udhëzimit Nr. 01, datë 09.09.2026 të Kryetari të Bashkisë Vau Dejës: " *Bashkia afishon kërkesën për pasuritë apo pjesët të cilat përmbushin kriteret, në ambientet e saj, në një mjedis tjetër publik brenda territorit të zonës dhe në faqen zyrtare të saj për një periudhë kohore prej 45 (dyzet e pesë) ditësh*", si dhe ato të evidentimit në terren , sipas plan rilevimit bashkëngjitur, **në ambientet e Njesisë Administrative , ku gjendet pasuria, dhe në faqen web të Bashkisë Vau Dejës.**

Me përfundimin e afatit 45 ditor, duhet të përcillni procesverbalin e mbajtur nga personi përgjegjës për afishimin, ku citohet përfundimi i afatit të afishimit, si dhe, nëse ka patur ankesa apo jo lidhur me pasuritë në objekt trajtimi, në mënyrë që të vijohet me procedurën.

Duke Ju falënderuar për mirëkuptimin,

KRYETARI
Kristian Shkreli

ME VENDIM DELEGIMI

ZV/ KRYETAR

Aleksandra Gjoni




SEKRETI
BASHKIA VAU DEJ

PLAN RILEVIMI PER PUNIME KADASTRALE

PRONARI, DRITAN SELIMI
 VENDORODHIA
 BASHKIA VAUDELES DV. ASHK. SHKODER, ZONA KADASTRALE 2209 NR. 1 PASURISE
 TE DHENAT E PASURISE
 LICUJ I PASURISE Arc
 SIP. PASURISE 2002 M2 SIP. TRUALT = M2
 SIP. INDEKSES = M2
 NUMRI KATEVE:
 NUMRI REVIZUES:

DATE: 04.02.2026
 QELIMI: PROIEKTI PAKETA E MAJEVE
 X.485823.07 Y. 4662769.56
 KORNIZA REFEREUSE GJEODEZIKE SHQIPTARE
 X.485749.09 Y. 4662779.62



X.485828.77-Y.4662741.82.

SHKALLA 1:1000



NR. ORIENTIMI	NR. PASURISE	TIPI I KUFTIARI	KUFTIARI	ID/NIPT	SHENIME
1	VERI 695	SHIET	SHIET		Kufizimet e prones
2	JUG 696	SHIET	SHIET		Kufizimet e prones
3	LINDJE 611/16	INDIVID	INDIVID		Kufizimet e prones
4	PERENDIMI 611/14	INDIVID	INDIVID		Kufizimet e prones

REALIZOI PER SUBIEKT PRIVAT
 EMRI: ALBERT MARKOAJ
 TEKNOLOGJIA E MATJEVE: T-Terren, O-Ortofoto
 Kode per teknologjine e majteve: T-Terren, Z-Zyre, O-Ortofoto, G-GPS, S-Station Total;
 D-Matje Distancash.

X.485747.18-Y.4662753.53



REPUBLIKA E SHQIPËRISË

BASHKIA VAU DEJËS

Drejtoria Juridike Prokurimeve Publike dhe Aseteve

Nr. 1501 Prot.

Vau Dejës 04.03.2026

Lënda: Njoftim për afishimin publik në faqen web dhe këndin e njoftimeve publike.

Sektori i IT, Bashkia Vau Dejës

Njësia Administrative Temal, Fshati Koman.

Në mbështetje të ligjit nr. 20/2025 "Për paketën e maleve", ligjit nr. 139/2015 "Për vetëqeverisjen vendore", i ndryshuar, vkm nr. 780, datë 19.12.2025 "Për shpalljen e disa zonave me përparësi zhvillimin e ekonomisë malore në bashkinë Vau i Dejës", si dhe të udhëzimit nr.2, datë 15.10.2025 "Për përcaktimin e rregullave të hollësishme për dokumentacionin dhe procedurën e shpalljes së zonës prioritare të zhvillimit në territoret e bashkive", si dhe në zbatim të procedurave të ndjekura nga grupi i punës i ngritur me urdhrin e Kryetari të Bashkisë Vau Dejës nr.08, datë 09.01.2026 "Për ngritjen e grupit të punës me qëllim ndjekjen e procesit administrativ të kërkesave të subjekteve të ndryshëm kërkues, për tu njohur si "posedues", "jo pronarë", kërkojmë nga Ju, afishimin e kërkesës së **z. Cesk Doçaj**, për tu njohur si posedues jopronar:

Nga plan rilevimi i paraqitur në aplikimin në portalin e-albania për paketën e maleve, për pasurinë me :

ZK 2209, nr. Pasurie 124, indeks harte : K-34-64-(186-D)

Sipërfaqja e pretenduar 1053 m2.

Kërkojmë të bëhet afishimi publik me afat 45 (dyzet e pesë) ditor, bazuar në pikën 8 të Udhëzimit Nr. 01, datë 09.09.2026 të Kryetari të Bashkisë Vau Dejës: " Bashkia afishon kërkesën për pasuritë apo pjesët të cilat përmbushin kriteret, në ambientet e saj, në një mjedis tjetër publik brenda territorit të zonës dhe në faqen zyrtare të saj për një periudhë kohore prej 45 (dyzet e pesë) ditësh", si dhe ato të evidentimit në terren , sipas plan rilevimit bashkëngjitur, në ambientet e Njesisë Administrative , ku gjendet pasuria, dhe në faqen web të Bashkisë Vau Dejës.

Me përfundimin e afatit 45 ditor, duhet të përcillni procesverbalin e mbajtur nga personi përgjegjës për afishimin, ku citohet përfundimi i afatit të afishimit, si dhe, nëse ka patur ankesa apo jo lidhur me pasuritë në objekt trajtimi, në mënyrë që të vijohet me procedurën.

Duke Ju falënderuar për mirëkuptimin,

KRYETARI
Kristian Shkreli

ME VENDIM DELEGIMI

ZV/ KRYETAR

Aleksandra Gjoni

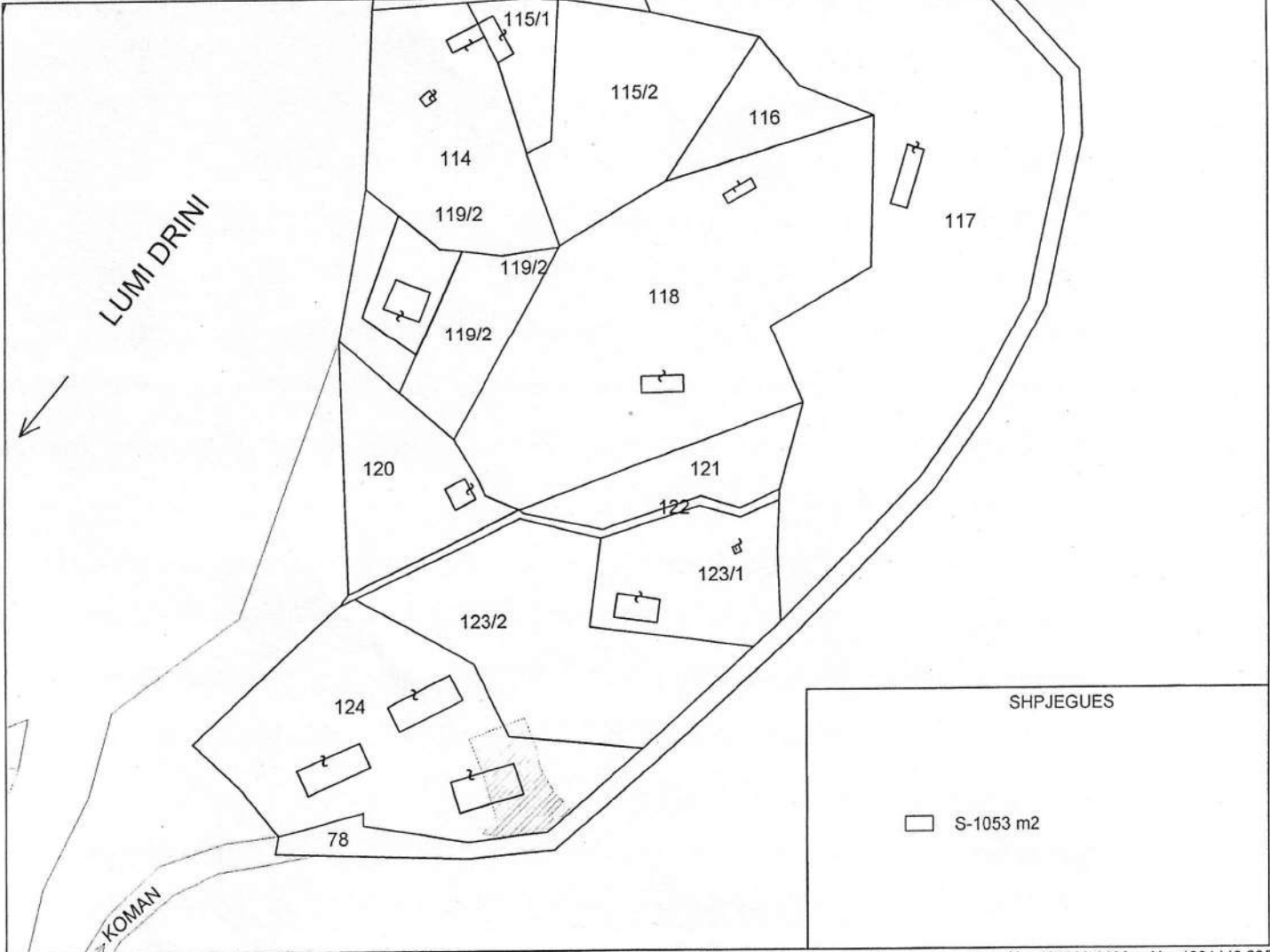


PLAN RILEVIMI PER PUNIME KADASTRALE

PRONARI : CESH DOCAJ **DATE:** 05/02/2026 **QELIMI:** IDENTIFIKIM (PAKETA E MALEVE)
VENDNDODHJA
BASHKIA: VAU DEJES **DV/ASHK/ZVASHK:** SHKODER **ZONA KADASTRALE:** 2209 **NUMRI I PASURISE:** 124 **INDEX HARTE:** K-34-64-(186-D)
Fshati: KOMAN
TE DHENAT E PASURISE
LLOJI I PASURISE: **SIP. E PASURISE S-** 1053 m2

KORNIZA REFERUESE GJEODEZIKE SHQIPTARE

X = 484168.7436 Y = 4661440.1684 X = 484663.1186 Y = 4661440.235



X = 484168.6549 Y = 4661070.4899 **SH 1 :2500** X = 484663.1186 Y = 4661440.235

NR	ORIENTIMI	Nr.Pasurise	TIPI I KUFIRIT	KUFITARI	ID/NIPT	SHENIME TE REALIZUESIT
1	V					
2	L					
3	J					
4	P					

REALIZOI PER SUBJEKT PRIVAT

EMRI: GEZIM PLEPI

LICENSA NR : T.1197 DT: 31.01.2017

Digitally signed by
Gezim Plepi
Date: 2026.02.06
15:34:19 +02'00'

**Gezim
Plepi**

NENSHKRIMI/VULA _____

Digitally signed by
Bardhi Shllaku
Date: 2026.02.06
19:30:44 +02'00'

**Bardhi
Shllaku**

KONFIRMOI _____

PERGJEGJESI/DREJTORI _____

NENSHKRIMI/VULA _____

TEKNOLOGJIA E MATJEVE :

KODET PER TEKNOLOGJINE E MATJEVE: T-Terren, Z-Zyre, O-Ortofoto, G-Gps,S:Stacion total

D-Matje Distancash

PERCAKTIMI I KUFIRIT :

Kodet per percaktimin e kufirit : P-Perfaqesues i pronareve ,K-Kufitaret te gjitha, KP-Kufitaret Pjeserisht

PB-Perfaqesues bashkie ,HK-Harte kadastrale

SHENIME TE VECANTA : VO: Plan rilevim sipas gjurmes se matur ne terren me GPS. Aplikim per "Paketen e Maleve"

PRONARI

EMRI : _____

NENSHKRIMI: _____

PLAN RILEVIM

SHESHIT NDERTIMIT

BASHKIA : VAU-DEJES (Fshati Koman)
ZK.2209 S.To=1053m²

X = 484217.7067 Y = 4661290.1279 X = 484182.3812 Y = 4661290.0839



Bardhi
Shllaku
19.05.2026
15.340.40700

POROSITESI : CESK DOCAJ

SHPJEGIM :

VIA KUFIZESE E PRONIS

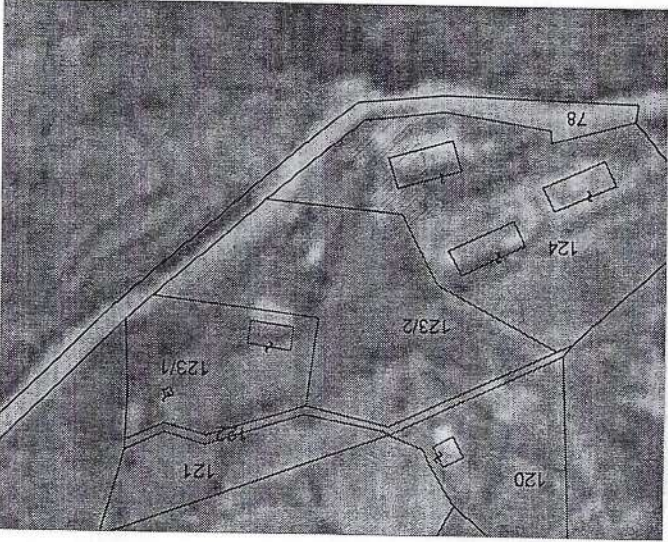
KUOTAT E TERHEMIT

RRUGE

NDERTESE QË DO NDERTOHET

PUS

IMAZH SHKALLA 1 : 2000



Shenime teknike:
Vizatimi paraget situacilin real te parceles ndertimore;
Te gjitha distancat jane te vendosura ne metra;
Siperfaqe eshte matur ne menyre dixhitale nga ku:
Parcela ndertimore brenda kufijve ne fakt eshte 1053m².
Kordinatat jane ne sistemin koordinative KRG)SH, ndersa
kuotat jane absolute.
Matjet realizuar me instrument GPS "KOLDA K3"

OBJEKTI		PAKETA E MALEVE	
GUENDJA	NDERTIM I RI	RIKONSTRUKSION	PRISHUR
DT. 05/02/2026			
PUNONI:		POROSITESI:	
Gezim Plepi		CESK DOCAJ	
Drejt. Sped. by Data: 2026.02.05 15.340.40700		TOP. G. PLEPI	
SH 1:1000			





REPUBLIKA E SHQIPËRISË

BASHKIA VAU DEJËS

Drejtoria Juridike Prokurimeve Publike dhe Aseteve

Nr. 1500 Prot.

Vau Dejës 04.03.2026

Lënda: Njoftim për afishimin publik në faqen web dhe këndin e njoftimeve publike.

Sektori i IT, Bashkia Vau Dejës

Njësia Administrative Temal, Fshati Koman.

Në mbështetje të ligjit nr. 20/2025 "Për paketën e maleve", ligjit nr. 139/2015 "Për vetëqeverisjen vendore", i ndryshuar, vkm nr. 780, datë 19.12.2025 "Për shpalljen e disa zonave me përparësi zhvillimin e ekonomisë malore në bashkinë Vau i Dejës", si dhe të udhëzimit nr.2, datë 15.10.2025 "Për përcaktimin e rregullave të hollësishme për dokumentacionin dhe procedurën e shpalljes së zonës prioritare të zhvillimit në territoret e bashkive", si dhe në zbatim të procedurave të ndjekura nga grupi i punës i ngritur me urdhrin e Kryetari të Bashkisë Vau Dejës nr.08, datë 09.01.2026 "Për ngritjen e grupit të punës me qëllim ndjekjen e procesit administrativ të kërkesave të subjekteve të ndryshëm kërkuës, për tu njohur si "posedues", "jo pronarë", kërkojmë nga Ju, afishimin e kërkesës së **z. Kastriot Doçaj**, për tu njohur si posedues jo pronar:

Nga plan rilevimi i paraqitur në aplikimin në portalin e-albania për paketën e maleve, për pasurinë me :

ZK 2209, nr. Pasurie 124-S1, indeks harte : K-34-64-(187-C)

Sipërfaqja e pretenduar 4500 m2.

Kërkojmë të bëhet afishimi publik me afat 45 (dyzet e pesë) ditor, bazuar në pikën 8 të Udhëzimit Nr. 01, datë 09.09.2026 të Kryetari të Bashkisë Vau Dejës: " Bashkia afishon kërkesën për pasuritë apo pjesët të cilat përmbushin kriteret, në ambientet e saj, në një mjedis tjetër publik brenda territorit të zonës dhe në faqen zyrtare të saj për një periudhë kohore prej 45 (dyzet e pesë) ditësh", si dhe ato të evidentimit në terren , sipas plan rilevimit bashkëngjitur, në ambientet e Njesisë Administrative , ku gjendet pasuria, dhe në faqen web të Bashkisë Vau Dejës.

Me përfundimin e afatit 45 ditor, duhet të përcillni procesverbalin e mbajtur nga personi përgjegjës për afishimin, ku citohet përfundimi i afatit të afishimit, si dhe, nëse ka patur ankesa apo jo lidhur me pasuritë në objekt trajtimi, në mënyrë që të vijohet me procedurën.

Duke Ju falënderuar për mirëkuptimin,

KRYETARI
Kristian Shkreli

ME VENDIM DELEGIMI

ZV/ KRYETAR
Aleksandra Gjoni



PLAN RILEVIMI PER PUNIME KADASTRALE

POSITES: KASTRIOT DOÇAJ

DATE 09.01.2026

QELLIMI IDENTIFIKIM PASURIE

VENI N DODHJA

BASHKIA SHKODER

DVASHK/ZVASHK SHKODER

ZONA KADASTRALE 2209
(ESHATI:KOMAN)

NUMRI I PASURISE 124-S1

INDEX HARTE K-34-64-(187-C)

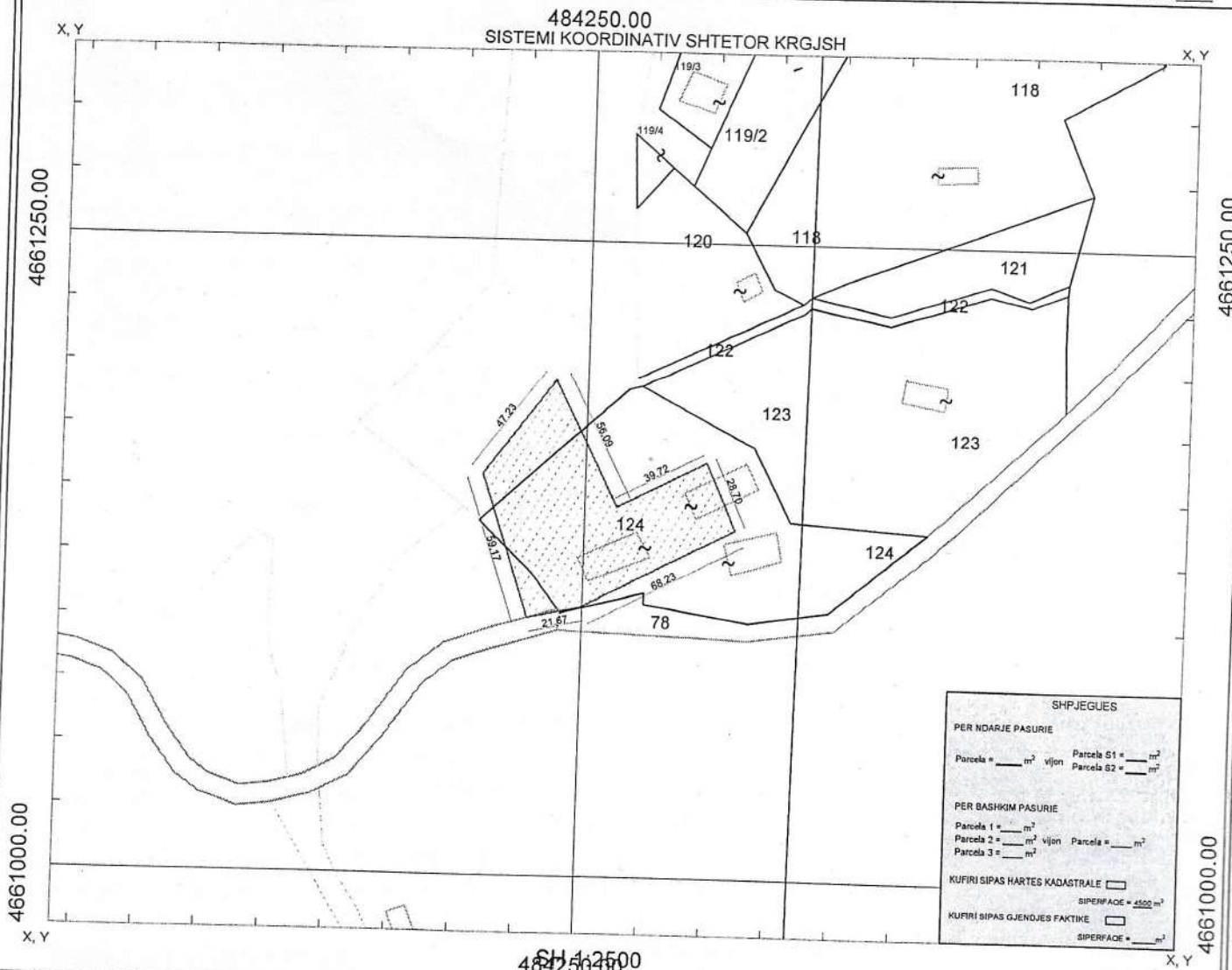
TECHENAT E PASURISE

SIP. PASURISE= 4500 m²

SIPERFAQE E GJURMES NDERTIMIT= ___ m²

NUMRI I KATEVE

NUMRI I PEMEVE



Nr.	ORIENTIMI	PERDORIMI	TIPI I KUFIRIT	KUFITARI	ID/NIPT	SHENIME TE REALIZUESIT
1	VERI					
2	LINDJE					
3	JUG					
4	PERENDIM					

REALIZOI PER SUBJEKT PRIVAT

EMRI: LUCIANO KASNECI

LICENCA: NR. 1651 DATE 25.07.2023

KOMPANIA: _____

NIPT: Luciano Kasneci

NENSHKRIMI/VULA: Kasneci

REALIZOI PER ASHK

SPECIALISTI: _____

DVASHK: _____

NENSHKRIMI: _____

KONFIRMOI

PERGJEGJESI/DREJTORI: _____

NENSHKRIMI/VULA _____

TEKNOLOGJIA E MATJEVE: O_Z

Kode per teknologjine e matjeve: T-Terren; Z-Zyre; O-Ortofoto; G-GPS; S-Stacion Total, D-Matje Distancash;

PERCAKTIMI I KUFIRIT: P

Kode per percaktimin e kufirit: P-Perfaqesues i Pronarve; K-Kufitaret te Gjithe; KP-Kuftaret Pjeserisht; PB-Perfaqesues Bashkie; HK-Harta Kadastrale;

SHENIME TE VECANTA:

PRONARI/BASHKEPRONARET-DEKLARIM MBI MARDHENIET ME KUFITARE

EMRI: _____

NENSHKRIMI: _____

Kode per teknologjine e matjeve dhe percaktimi i kufirit: T-Terren; Z-Zyre; O-Ortofoto; G-GPS; S-Stacion Total, D-Matje Distancash; P-Perfaqesues i Pronarve; K-Kufitaret te Gjithe; KP-Kuftaret Pjeserisht; PB-Perfaqesues Bashkie; HK-Harta Kadastrale;



REPUBLIKA E SHQIPËRISË

BASHKIA VAU DEJËS

Drejtoria Juridike Prokurimeve Publike dhe Aseteve

Nr. 1489 Prot.

Vau Dejës 04.03.2026

Lënda: Njoftim për afishimin publik në faqen web dhe këndin e njoftimeve publike.

Sektori i IT, Bashkia Vau Dejës

Njësia Administrative Temal, Fshati Koman.

Në mbështetje të ligjit nr. 20/2025 "Për paketën e maleve", ligjit nr. 139/2015 "Për vetëqeverisjen vendore", i ndryshuar, vkm nr. 780, datë 19.12.2025 "Për shpalljen e disa zonave me përparësi zhvillimin e ekonomisë malore në bashkinë Vau i Dejës", si dhe të udhëzimit nr.2, datë 15.10.2025 "Për përcaktimin e rregullave të hollësishme për dokumentacionin dhe procedurën e shpalljes së zonës prioritare të zhvillimit në territoret e bashkive", si dhe në zbatim të procedurave të ndjekura nga grupi i punës i ngritur me urdhërin e Kryetari të Bashkisë Vau Dejës nr.08, datë 09.01.2026 "Për ngritjen e grupit të punës me qëllim ndjekjen e procesit administrativ të kërkesave të subjekteve të ndryshëm kërkuës, për tu njohur si "posedues", "jo pronarë", kërkojmë nga Ju, afishimin e kërkesës së **z. Kastriot Doçaj**, për tu njohur si posedues jo pronar:

Nga plan rilevimi i paraqitur në aplikimin në portalin e-albania për paketën e maleve, për pasurinë me :

ZK 2209, nr. Pasurie 124-S1, indeks harte : K-34-64-(187-C)

Sipërfaqja e pretenduar 4500 m2.

Kërkojmë të bëhet afishimi publik me afat 45 (dyzet e pesë) ditor, bazuar në pikën 8 të Udhëzimit Nr. 01, datë 09.09.2026 të Kryetari të Bashkisë Vau Dejës: " Bashkia afishon kërkesën për pasuritë apo pjesët të cilat përmbushin kriteret, në ambientet e saj, në një mjedis tjetër publik brenda territorit të zonës dhe në faqen zyrtare të saj për një periudhë kohore prej 45 (dyzet e pesë) ditësh", si dhe ato të evidentimit në terren , sipas plan rilevimit bashkëngjitur, në ambientet e Njesisë Administrative , ku gjendet pasuria, dhe në faqen web të Bashkisë Vau Dejës.

Me përfundimin e afatit 45 ditor, duhet të përcillni procesverbalin e mbajtur nga personi përgjegjës për afishimin, ku citohet përfundimi i afatit të afishimit, si dhe, nëse ka patur ankesa apo jo lidhur me pasuritë në objekt trajtimi, në mënyrë që të vijohet me procedurën.

Duke Ju falënderuar për mirëkuptimin,

KRYETARI
Kristian Shkreli

ME VENDIM DELEGIMI

ZVI KRYETAR

Aleksandra Gjoni



PLAN RILEVIMI PER PUNIME KADASTRALE

POSITES: KASTRIOT DOÇAJ

DATE 09.01.2026

QELIMI IDENTIFIKIM PASURIE

VEND DODHJA

BASHKIRIA SHKODER

TE DHENAT E PASURISE

LLOJII PASURISE

DVASHKI/ZVASHK SHKODER

SIP, PASURISE= 4500 m²

ZONA KADASTRALE 2209
(FSHATI:KOMANI)

SIPERFAQE E GJURMES NDERTIMIT= ___ m²


NUMRI I PASURISE 124-S1

NUMRI I KATEVE

INDEX HARTE K-34-64-(187-C)

NUMRI I PEMEVE

484250.00
SISTEMI KOORDINATIV SHTETOR KRGJSH



484250.00

Nr.	ORIENTIMI	PERDORIMI	TIPI I KUFIRIT	KUFITARI	ID/NIPT	SHENIME TE REALIZUESIT
1	VERI					
2	LINDJE					
3	JUG					
4	PERENDIM					

REALIZOI PER SUBJEKT PRIVAT

EMRI: LUCIANO KASNECI

LICENCA: NR. 1651 DATE 25.07.2023

KOMPANIA: _____

NIPT: _____ Luciano

NENSHKRIMI/VULA: _____ Kasneci

REALIZOI PER ASHK

SPECIALISTI: _____

DVASHK: _____

NENSHKRIMI: _____

KONFIRMOI

PERGJEGJES/DREJTORI: _____

NENSHKRIMI/VULA _____

TEKNOLOGJIA E MATJEVE: OZ

Kode per teknologjine e matjeve: T-Terren; Z-Zyre; O-Ortofoto; G-GPS; S-Stacion Total, D-Matje Distancash;

PERCAKTIMI I KUFIRIT: P

Kode per percaktimin e kufirit: P-Perfaqesues i Pronarve; K-Kufitare te Gjithe; KP-Kuftaret Pjeserisht; PB-Perfaqesues Bashkie; HK-Harta Kadastrale;

SHENIME TE VECANTA:

PRONARI/BASHKEPRONARET-DEKLARIM MBI MARDHENIET ME KUFITARE

EMRI: _____

NENSHKRIMI: _____

Kode per teknologjine e matjeve dhe percaktimi i kufirit: T-Terren; Z-Zyre; O-Ortofoto; G-GPS; S-Stacion Total, D-Matje Distancash; P-Perfaqesues i Pronarve; K-Kufitare te Gjithe; KP-Kuftaret Pjeserisht; PB-Perfaqesues Bashkie; HK-Harta Kadastrale;



REPUBLIKA E SHQIPËRISË

BASHKIA VAU DEJËS

Drejtoria Juridike Prokurimeve Publike dhe Aseteve

Nr. 1488 Prot.

Vau Dejës 04.03.2026

Lënda: Njoftim për afishimin publik në faqen web dhe këndin e njoftimeve publike.

Sektori i IT, Bashkia Vau Dejës

Njësia Administrative Temal, Fshati Koman.

Në mbështetje të ligjit nr. 20/2025 "Për paketën e maleve", ligjit nr. 139/2015 "Për vetëqeverisjen vendore", i ndryshuar, vkm nr. 780, datë 19.12.2025 "Për shpalljen e disa zonave me përparësi zhvillimin e ekonomisë malore në bashkinë Vau i Dejës", si dhe të udhëzimit nr.2, datë 15.10.2025 "Për përcaktimin e rregullave të hollësishme për dokumentacionin dhe procedurën e shpalljes së zonës prioritare të zhvillimit në territoret e bashkive", si dhe në zbatim të procedurave të ndjekura nga grupi i punës i ngritur me urdhërin e Kryetari të Bashkisë Vau Dejës nr.08, datë 09.01.2026 "Për ngritjen e grupit të punës me qëllim ndjekjen e procesit administrativ të kërkesave të subjekteve të ndryshëm kërkues, për tu njohur si "posedues", "jo pronarë", kërkojmë nga Ju, afishimin e kërkesës së **z.Eduard Gjonej**, për tu njohur si posedues jo pronar:

Nga plan rilevimi i paraqitur në aplikimin në portalin e-albania për paketën e maleve, për pasurinë me :

ZK 2097, nr. Pasurie 237-S1+S2, indeks harte K-34-64-(186-D)

Sipërfaqja e pretenduar 5000 m2.

Kërkojmë të bëhet afishimi publik me afat 45 (dyzet e pesë) ditor, bazuar në pikën 8 të Udhëzimit Nr. 01, datë 09.09.2026 të Kryetari të Bashkisë Vau Dejës: " Bashkia afishon kërkesën për pasuritë apo pjesët të cilat përmbushin kriteret, në ambientet e saj, në një mjedis tjetër publik brenda territorit të zonës dhe në faqen zyrtare të saj për një periudhë kohore prej 45 (dyzet e pesë) ditësh", si dhe ato të evidentimit në terren , sipas plan rilevimit bashkëngjitur, në ambientet e Njesisë Administrative , ku gjendet pasuria, dhe në faqen web të Bashkisë Vau Dejës.

Me përfundimin e afatit 45 ditor, duhet të përcillni procesverbalin e mbajtur nga personi përgjegjës për afishimin, ku citohet përfundimi i afatit të afishimit, si dhe, nëse ka patur ankesa apo jo lidhur me pasuritë në objekt trajtimi, në mënyrë që të vijohet me procedurën.

Duke Ju falënderuar për mirëkuptimin,

KRYETARI
Kristian Shkreli

ME VENDIM DELEGIMI

ZVI KRYETAR

Aleksandra Gjoni





REPUBLIKA E SHQIPËRISË

BASHKIA VAU DEJËS

Drejtoria Juridike Prokurimeve Publike dhe Aseteve

Nr. 1487 Prot.

Vau Dejës 04.03.2026

Lënda: Njoftim për afishimin publik në faqen web dhe këndin e njoftimeve publike.

Sektori i IT, Bashkia Vau Dejës

Njësia Administrative Temal, Fshati Gogsh.

Në mbështetje të ligjit nr. 20/2025 "Për paketën e maleve", ligjit nr. 139/2015 "Për vetëqeverisjen vendore", i ndryshuar, vkm nr. 780, datë 19.12.2025 "Për shpalljen e disa zonave me përparësi zhvillimin e ekonomisë malore në bashkinë Vau i Dejës", si dhe të udhëzimit nr.2, datë 15.10.2025 "Për përcaktimin e rregullave të hollësishme për dokumentacionin dhe procedurën e shpalljes së zonës prioritare të zhvillimit në territoret e bashkive", si dhe në zbatim të procedurave të ndjekura nga grupi i punës i ngritur me urdhërin e Kryetari të Bashkisë Vau Dejës nr.08, datë 09.01.2026 "Për ngritjen e grupit të punës me qëllim ndjekjen e procesit administrativ të kërkesave të subjekteve të ndryshëm kërkuës, për tu njohur si "posedues", "jo pronarë", kërkojmë nga Ju, afishimin e kërkesës së **z.Dritan Selimi**, për tu njohur si posedues jo pronar:

Nga plan rilevimi i paraqitur në aplikimin në portalin e-albania për paketën e maleve, për pasurinë me :

ZK 2209, nr. Pasurie x, indeks harte x

Sipërfaqja e pretenduar 2002 m2.

Kërkojmë të bëhet afishimi publik me afat 45 (dyzet e pesë) ditor, bazuar në pikën 8 të Udhëzimit Nr. 01, datë 09.09.2026 të Kryetari të Bashkisë Vau Dejës: " *Bashkia afishon kërkesën për pasuritë apo pjesët të cilat përmbushin kriteret, në ambientet e saj, në një mjedis tjetër publik brenda territorit të zonës dhe në faqen zyrtare të saj për një periudhë kohore prej 45 (dyzet e pesë) ditësh*", si dhe ato të evidentimit në terren , sipas plan rilevimit bashkëngjitur, **në ambientet e Njesisë Administrative , ku gjendet pasuria, dhe në faqen web të Bashkisë Vau Dejës.**

Me përfundimin e afatit 45 ditor, duhet të përcillni procesverbalin e mbajtur nga personi përgjegjës për afishimin, ku citohet përfundimi i afatit të afishimit, si dhe, nëse ka patur ankesa apo jo lidhur me pasuritë në objekt trajtimi, në mënyrë që të vijohet me procedurën.

Duke Ju falënderuar për mirëkuptimin,

KRYETARI
Kristian Shkreli

ME VENDIM DELEGIMI

ZM/KRYETAR
Aleksandra Gjoni



PLAN RILEVIMI PER PUNIME KADASTRALE

QELIMI: PROJEKTI PAKETA E MALEVE.

PRONARI. DRITAN SELIMI

DATE: 04.02.2026

VENDNDODHJA

BASHKIA: VAUDEJES DV. ASHK: SHKODER. ZONA KADASTRALE: 2209 NR. I PASURISE:

VOL. FQ.

INDEKS HARTE:

TE DHENAT E PASURISE

LLOJI I PASURISE: Are

SIP. PASURISE: 2002 M2

SIP. TRUALLIT = M2

NUMRI KATEVE: .


NUMRI PEMEVE: .

SIP. NDERTESES = M2

KORNIZA REFERUESE GJEODEZIKE SHQIPTARE

X,485823.07 Y, 4662769.56

X, 485749.09 Y, 4662779.62



SHPJEGUES

S = 2002 M2 (sipas matjeve ne terren)

X.485828.77- Y,4662741.82.

X.485747.18-Y,4662753.53

SHKALLA 1:1000



NR.	ORIENTIMI	Nr. PASURISE	TIPI I KUFITARIT	KUFITARI	ID/NIPT	SHENIME
1	VERI	695	SHTET	SHTET	-	Kufizimet e prones
2	JUG	696	SHTET	SHTET	-	Kufizimet e prones
3	LINDJE	611/16	INDIVID	INDIVID	-	Kufizimet e prones
4	PERENDIM	611/14	INDIVID	INDIVID	-	Kufizimet e prones

REALIZOI PER SUBJEKT PRIVAT

EMRI: ALBERT MARKOAJ

LICENCA: NR. T.1230 DATE: 29.05.2017

NENSHKRIMI / VULA: Albert Markolaj

Digitally signed by
Albert Markolaj
Date: 2026.02.05
22:52:43 +0200

TEKNOLOGJIA E MATJEVE: T-Terren, O-Ortofoto

Kode per teknologjine e matjeve: T-Terren; Z-Zyre; O-Ortofoto; G-GPS; S-Stacion Total; D-Matje Distancash.

PERCAKTIMI I KUFIRIT: P-Perfaqesues i Pronareve, HK- Harte Kadastrale, KP

Kode per percaktimin e kufirit: P-Perfaqesues i Pronareve; K-Kufitaret te Gjithe; KP-Kufitaret Pjeserisht; PB-Perfaqesues Bashkie; HK-Harta Kadastrale.

SHENIME TE VECANTA: Plan Rilevimi realizohet me kerkese te banorit per projektin e maleve me nr. pasuri sipas VKM 1174 date 24.12.2020.

PRONARI / BASHKEPRONARET:

EMRI: _____

NENSHKRIMI: _____

KONFIRMOI

PERGJEGJESI / DREJTORI: _____

NENSHKRIMI / VULA: _____



REPUBLIKA E SHQIPËRISË

BASHKIA VAU DEJËS

Drejtoria Juridike Prokurimeve Publike dhe Aseteve

Nr. 1486 Prot.

Vau Dejës 04 . 03 .2026

Lënda: Njoftim për afishimin publik në faqen web dhe këndin e njoftimeve publike.

Sektori i IT, Bashkia Vau Dejës

Njësia Administrative Temal, Fshati Koman.

Në mbështetje të ligjit nr. 20/2025 "Për paketën e maleve", ligjit nr. 139/2015 "Për vetëqeverisjen vendore", i ndryshuar, vkm nr. 780, datë 19.12.2025 "Për shpalljen e disa zonave me përparësi zhvillimin e ekonomisë malore në bashkinë Vau i Dejës", si dhe të udhëzimit nr.2, datë 15.10.2025 "Për përcaktimin e rregullave të hollësishme për dokumentacionin dhe procedurën e shpalljes së zonës prioritare të zhvillimit në territoret e bashkive", si dhe në zbatim të procedurave të ndjekura nga grupi i punës i ngritur me urdhërin e Kryetari të Bashkisë Vau Dejës nr.08, datë 09.01.2026 "Për ngritjen e grupit të punës me qëllim ndjekjen e procesit administrativ të kërkesave të subjekteve të ndryshëm kërkues, për tu njohur si "posedues", "jo pronarë", kërkojmë nga Ju, afishimin e kërkesës së **z.Xhanfranko Docaj**, për tu njohur si posedues jo pronar:

Nga plan rilevimi i paraqitur në aplikimin në portalin e-albania për paketën e maleve, për pasurinë me :

ZK 2209, nr. Pasurie x, indeks harte x

Sipërfaqja e pretenduar 41200 m2.

Kërkojmë të bëhet afishimi publik me afat 45 (dyzet e pesë) ditor, bazuar në pikën 8 të Udhëzimit Nr. 01, datë 09.09.2026 të Kryetari të Bashkisë Vau Dejës: " Bashkia afishon kërkesën për pasuritë apo pjesët të cilat përmbushin kriteret, në ambientet e saj, në një mjedis tjetër publik brenda territorit të zonës dhe në faqen zyrtare të saj për një periudhë kohore prej 45 (dyzet e pesë) ditësh", si dhe ato te evidentimit në terren , sipas plan rilevimit bashkëngjitur, në ambientet e Njesisë Administrative , ku gjendet pasuria, dhe në faqen web të Bashkisë Vau Dejës.

Me përfundimin e afatit 45 ditor, duhet të përcillni procesverbalin e mbajtur nga personi përgjegjës për afishimin, ku citohet përfundimi i afatit të afishimit, si dhe, nëse ka patur ankesa apo jo lidhur me pasuritë në objekt trajtimi, në mënyrë që të vijohet me procedurën.

Duke Ju falënderuar për mirëkuptimin,

KRYETARI
Kristian Shkreli

ME VENDIM DELEGIMI



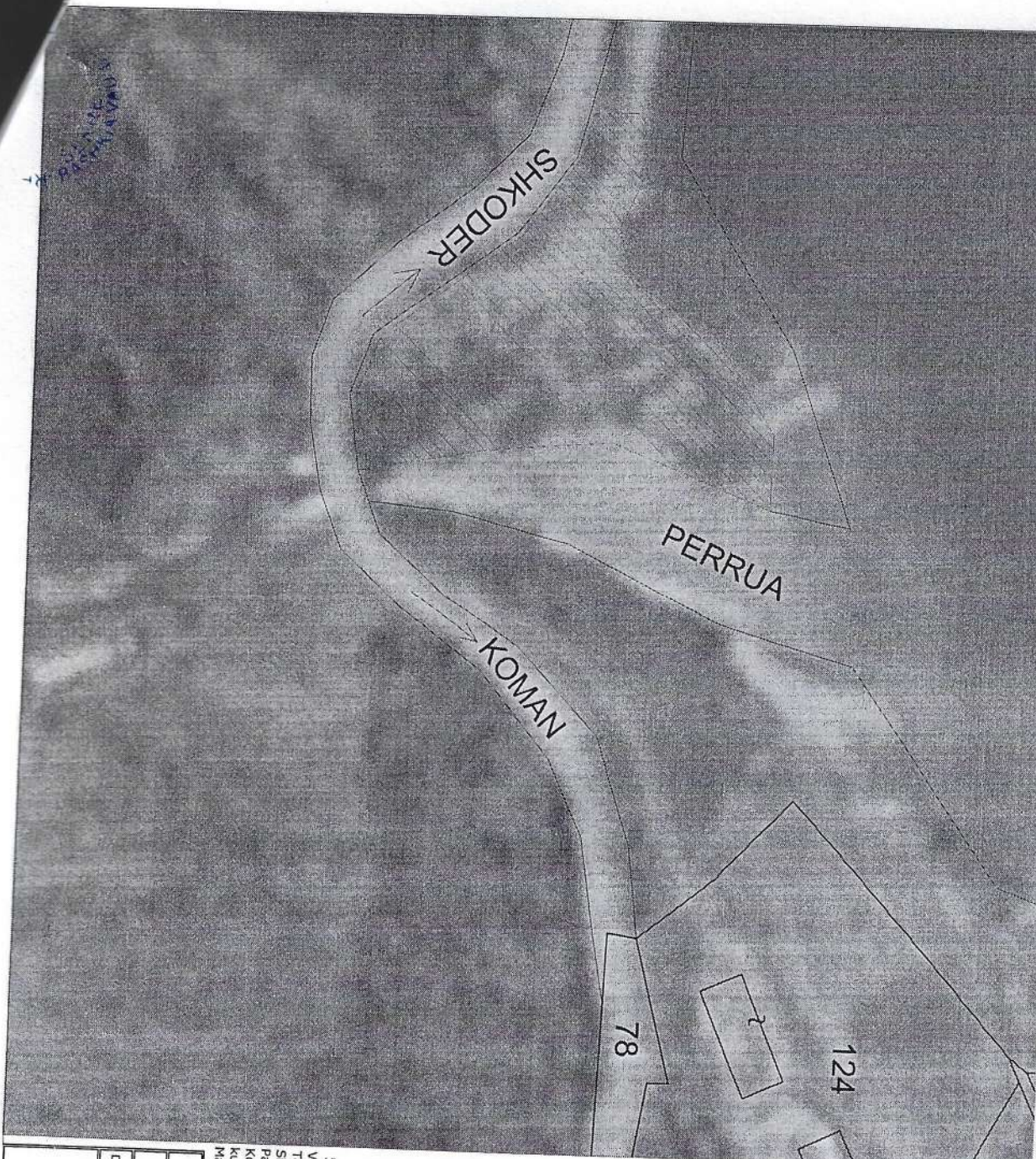
PLAN RILEVIM

SHESHIT NDERTIMIT

X = 484217.7067 Y = 4661290.1279

BASHKIA : VAU-DEJES (Fshati Komani)
 ZK.2209 S.Tot=4120m²

X = 484482.3812 Y = 4661290.0839

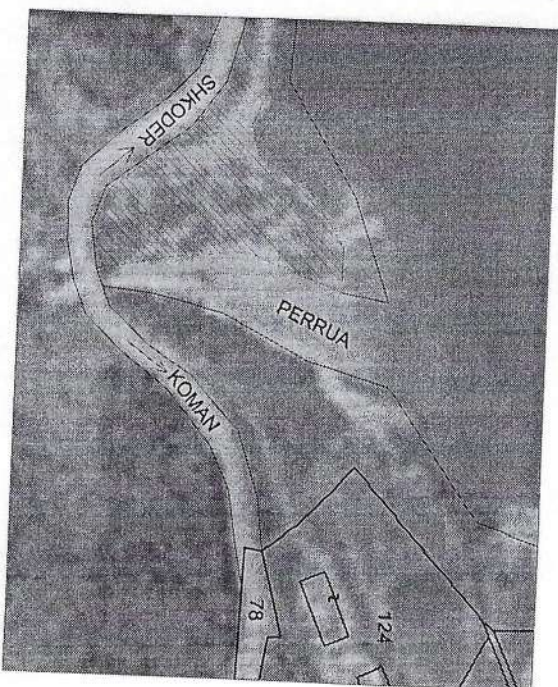


POROSITESI : XHANFRANKO DOCAJ

SH P J E G I M :

- VIA KUFIZIJESE E PRONES
- KUOTAT E TERRENT
- RRUCE
- NDERTIJE QË DO NDERTOHEJ
- PUS

IMAZH SHKALLA 1 : 2000



Shenime teknike:

Vizatimi paraqet situacionin real te parceles ndertimore;
 Te gjitha distancat jane te vendosura ne metra;
 Siperfaqe eshte matur ne menyre dixhitale nga ku:
 Parcela ndertimore brenda kufijve ne fakt eshte 4120m².
 Koordinatat jane ne sistemin koordinativ KRGISH, ndersa
 kordat jane absolute.
 Magesht realizuar me instrument GPS "KOLIDA K3"

OBJEKTI	PAKETA E MALEVE	
GUENDJA	NDERTIMI I RI	RIKONSTRUKSION
DT. 05/02/2026		PRISHUR
	PUNDI:	
	TOP. G. PLEPI	POROSITESI:
		XHANFRANKO DOCAJ
		SH 1:1000



REPUBLIKA E SHQIPËRISË

BASHKIA VAU DEJËS

Drejtoria Juridike Prokurimeve Publike dhe Aseteve

Nr. 1485 Prot.

Vau Dejës 04.03.2026

Lënda: Njoftim për afishimin publik në faqen web dhe këndin e njoftimeve publike.

Sektori i IT, Bashkia Vau Dejës

Njësia Administrative Temal, Fshati Koman.

Në mbështetje të ligjit nr. 20/2025 "Për paketën e maleve", ligjit nr. 139/2015 "Për vetëqeverisjen vendore", i ndryshuar, vkm nr. 780, datë 19.12.2025 "Për shpalljen e disa zonave me përparësi zhvillimin e ekonomisë malore në bashkinë Vau i Dejës", si dhe të udhëzimit nr.2, datë 15.10.2025 "Për përcaktimin e rregullave të hollësishme për dokumentacionin dhe procedurën e shpalljes së zonës prioritare të zhvillimit në territoret e bashkive", si dhe në zbatim të procedurave të ndjekura nga grupi i punës i ngritur me urdhërin e Kryetari të Bashkisë Vau Dejës nr.08, datë 09.01.2026 "Për ngritjen e grupit të punës me qëllim ndjekjen e procesit administrativ të kërkesave të subjekteve të ndryshëm kërkuar, për tu njohur si "posedues", "jo pronarë", kërkojmë nga Ju, afishimin e kërkesës së **z.Pjerin Marashi**, për tu njohur si posedues jopronar:

Nga plan rilevimi i paraqitur në aplikimin në portalin e-albania për paketën e maleve, për pasurinë me :

ZK 2209, nr. Pasurie 95-S1, indeks harte K-34-64-(187-A)

Sipërfaqja e pretenduar 2150 m2.

Kërkojmë të bëhet afishimi publik me afat 45 (dyzet e pesë) ditor, bazuar në pikën 8 të Udhëzimit Nr. 01, datë 09.09.2026 të Kryetari të Bashkisë Vau Dejës: " Bashkia afishon kërkesën për pasuritë apo pjesët të cilat përmbushin kriteret, në ambientet e saj, në një mjedis tjetër publik brenda territorit të zonës dhe në faqen zyrtare të saj për një periudhë kohore prej 45 (dyzet e pesë) ditësh", si dhe ato të evidentimit në terren , sipas plan rilevimit bashkëngjitur, në ambientet e Njesisë Administrative , ku gjendet pasuria, dhe në faqen web të Bashkisë Vau Dejës.

Me përfundimin e afatit 45 ditor, duhet të përcillni procesverbalin e mbajtur nga personi përgjegjës për afishimin, ku citohet përfundimi i afatit të afishimit, si dhe, nëse ka patur ankesa apo jo lidhur me pasuritë në objekt trajtimi, në mënyrë që të vijohet me procedurën.

Duke Ju falënderuar për mirëkuptimin,

KRYETARI
Kristian Shkreli

ME VENDIM DELEGIMI

ZV/ KRYETAR
Aleksandra Gjoni

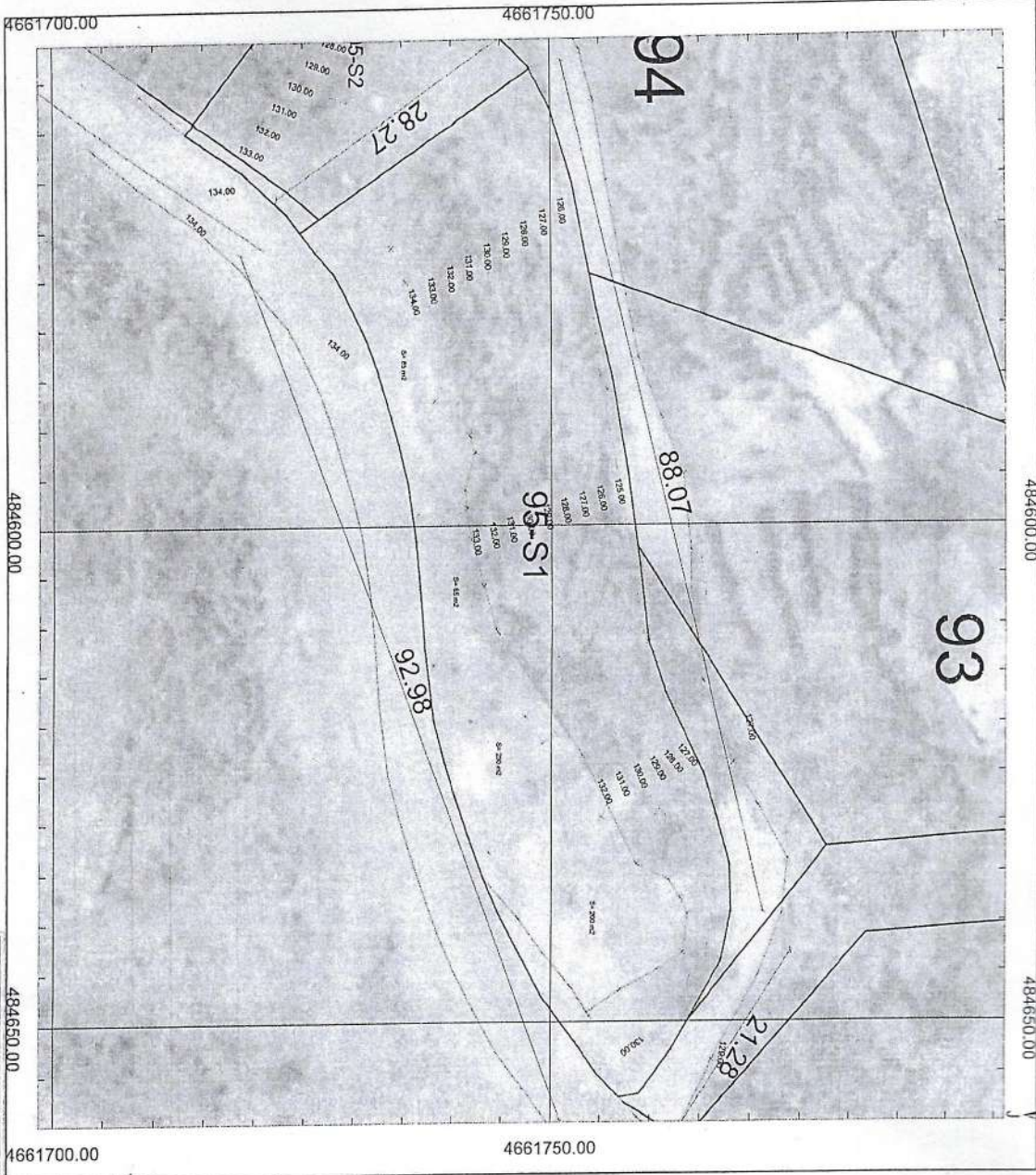


RILEVIMI TOPOGRAFIK

SHKALLA 1:500

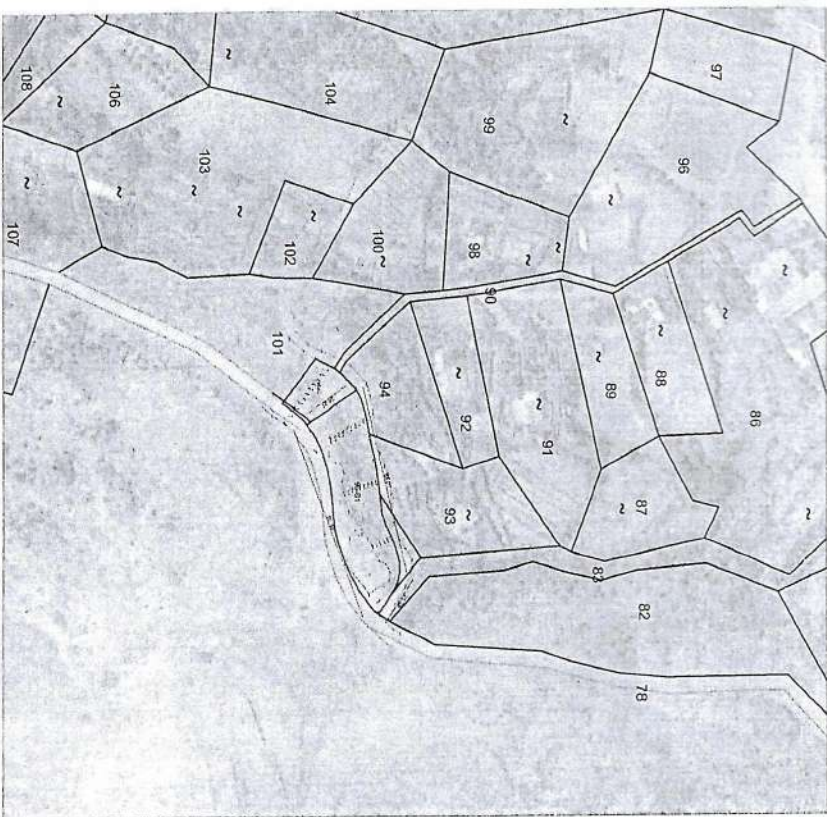
484600.00

484650.00



HARTA KADASTRALE E ASHK

SHKALLA 1:2500



IDENTIFIKIMI I PASTURISE

ZONA KADASTRALE: 2209
 NUMRI I PASTURISE: 95-S1
 INDEKSI I HARTES: K-3+64(187-A)
 SUPERFAQE: S = 2150 m²

POROSITES: PIERINMARASHI
 ADRESA: Bashkia SHKODER
 Fshat: Koman
 Rrugat: Komant



ORTOFOTO ZYRTARE E VITIT 2015
 MARRE NGA GJEOPORTALI KOMBETAR ASIG
 SHKALLA 1:2500

LEGJENDA

- RUJGE
- KUFIRI SIPAS TERRENT
- LINJE ELEKTRIKE
- OBJEKT
- PARCELE
- MUR
- HARTA KADASTRALE

SPECIFIKIME TEKNIKE:

- RILEVIMI PARAQET SITUACIONIN
- REAL TE PRONES
- DIMENSIONET JANE NE METER
- SISTEMI KOORDINATIVI SHITTEROR: KRGISH
- KUOTAT: SHITTERORE (MBI NIVELIN E DETIT)

POROSITES:

PJERIN MARASHI

DATA E RILEVIMIT
 12.02.2025

SHKALLA 1:500

INSTITUTI I GJEOPORTALIT
 SHKODER

NUMRI I DOKUMENTIT: 12/2025



REPUBLIKA E SHQIPËRISË

BASHKIA VAU DEJËS

Drejtoria Juridike Prokurimeve Publike dhe Aseteve

Nr. 1484 Prot.

Vau Dejës 24.03.2026

Lënda: Njoftim për afishimin publik në faqen web dhe këndin e njoftimeve publike.

Sektori i IT, Bashkia Vau Dejës

Njësia Administrative Temal, Fshati Koman.

Në mbështetje të ligjit nr. 20/2025 "Për paketën e maleve", ligjit nr. 139/2015 "Për vetëqeverisjen vendore", i ndryshuar, vkm nr. 780, datë 19.12.2025 "Për shpalljen e disa zonave me përparësi zhvillimin e ekonomisë malore në bashkinë Vau i Dejës", si dhe të udhëzimit nr.2, datë 15.10.2025 "Për përcaktimin e rregullave të hollësishme për dokumentacionin dhe procedurën e shpalljes së zonës prioritare të zhvillimit në territoret e bashkive", si dhe në zbatim të procedurave të ndjekura nga grupi i punës i ngritur me urdhrin e Kryetari të Bashkisë Vau Dejës nr.08, datë 09.01.2026 "Për ngritjen e grupit të punës me qëllim ndjekjen e procesit administrativ të kërkesave të subjekteve të ndryshëm kërkues, për tu njohur si "posedues", "jo pronarë", kërkojmë nga Ju, afishimin e kërkesës së **z. Ceke Suka**, për tu njohur si posedues jopronar:

Nga plan rilevimi i paraqitur në aplikimin në portalin e-albania për paketën e maleve, për pasurinë me :

ZK 1329, nr. Pasurie 101/32-S1, indeks harte K-34-76-(18-A)

Sipërfaqja e pretenduar 2051 m2.

Kërkojmë të bëhet afishimi publik me afat 45 (dyzet e pesë) ditor, bazuar në pikën 8 të Udhëzimit Nr. 01, datë 09.09.2026 të Kryetari të Bashkisë Vau Dejës: " *Bashkia afishon kërkesën për pasuritë apo pjesët të cilat përmbushin kriteret, në ambientet e saj, në një mjedis tjetër publik brenda territorit të zonës dhe në faqen zyrtare të saj për një periudhë kohore prej 45 (dyzet e pesë) ditësh*", si dhe ato te evidentimit në terren , sipas plan rilevimit bashkëngjitur, **në ambientet e Njesisë Administrative, ku gjendet pasuria, dhe në faqen web të Bashkisë Vau Dejës.**

Me përfundimin e afatit 45 ditor, duhet të përcillni procesverbalin e mbajtur nga personi përgjegjës për afishimin, ku citohet përfundimi i afatit të afishimit, si dhe, nëse ka patur ankesa apo jo lidhur me pasuritë në objekt trajtimi, në mënyrë që të vijohet me procedurën.

Duke Ju falënderuar për mirëkuptimin,

KRYETARI
Kristian Shkreli

ME VENDIM DELEGIMI

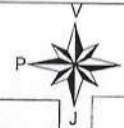
ZV/ KRYETAR

Aleksandra Gjoni

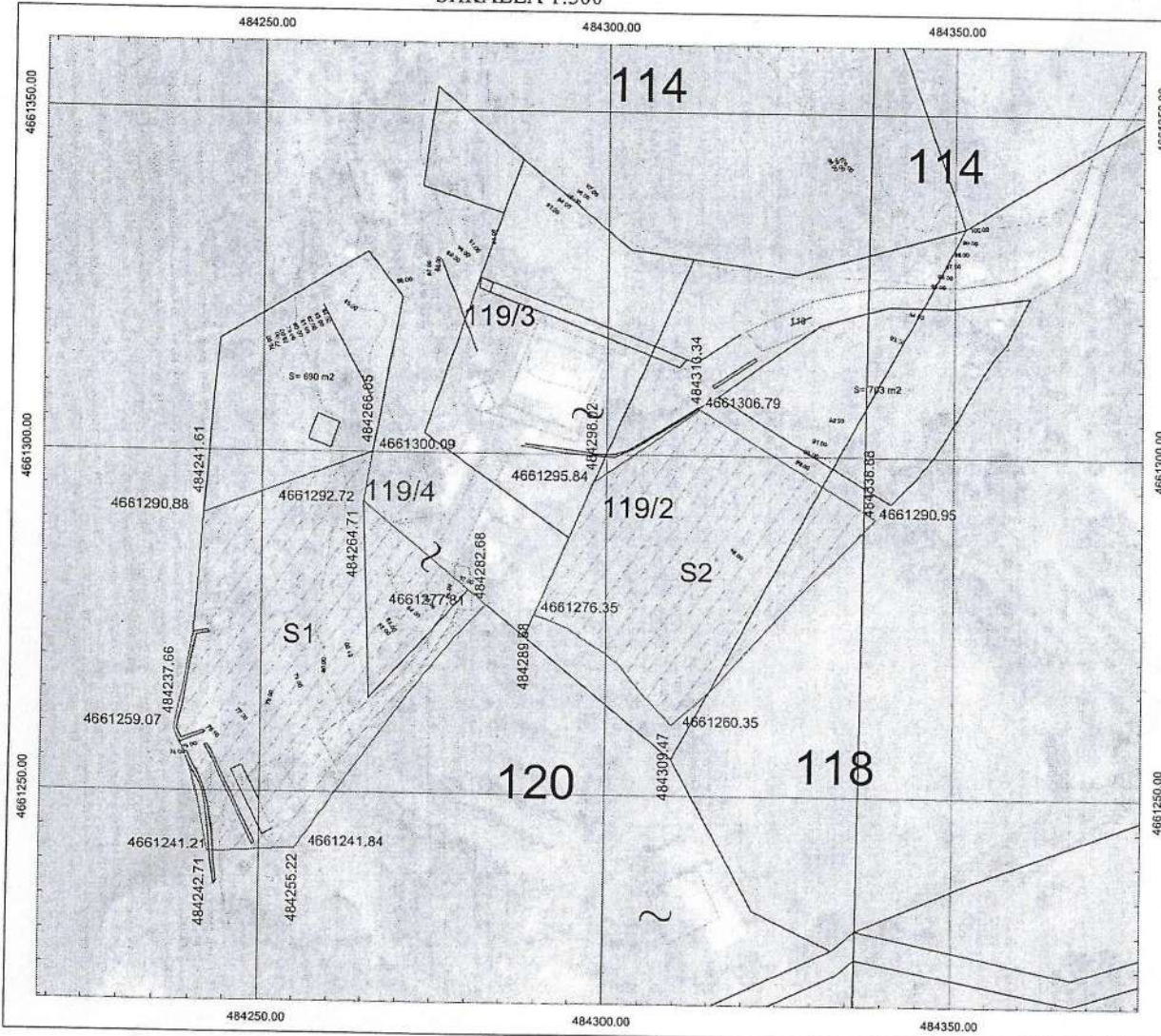


RILEVIMI TOPOGRAFIK

SHKALLA 1:500




HARTA KADASTRALE E ASHK
SHKALLA 1:2500



IDENTIFIKIMI I PASURISE

ZONA KADASTRALE: 2209
 NUMRI I PASURISE: 119/2
 INDEKSI I HARTES: K-34-64-(245-B)
 SIPERFAQE : S= 1575-1195=2770 m²

POROSITES: DEDE CUKAJ
 ADRESA: Bashkia VAU DEJES
 Fshati: Koman
 Rruga: Komanit



ORTOFOTO ZYRTARE E VITIT 2015
 MARRE NGA GJEOPORTALI KOMBETAR ASIG
 SHKALLA 1:2500

LEGJENDA

- RRUGE _____
- KUFIRI SIPAS TERRENIT _____
- LINJE ELEKTRIKE _____
- OBJEKT _____
- PARCELE _____
- MUR _____
- HARTA KADASTRALE _____

- SPECIFIKIME TEKNIKE:
- RILEVIMI PARAQET SITUACIONIN REAL TE PRONES
 - DIMENSIONET JANE NE METER
 - SISTEMI KOORDINATIV SHTETEROR: KRGJSH
 - KUOTAT: SHTETERORE (MBI NIVELIN E DETIT)

PUNOI: Doklano INCORPORACIONE KASNECI LIC. P.N. DT. 25.07.2023	POROSITES: <u>DEDE CUKAJ</u> DATA E RILEVIMIT 11.02.2026
--	--

KOORDINATAT GJEOGRAFIKE
 Gjatesi Gjeografike: 42.086622
 Gjeresi Gjeografike: 19.809845



REPUBLIKA E SHQIPËRISË

BASHKIA VAU DEJËS

Drejtoria Juridike Prokurimeve Publike dhe Aseteve

Nr. 1483 Prot.

Vau Dejës 04.03.2026

Lënda: Njoftim për afishimin publik në faqen web dhe këndin e njoftimeve publike.

Sektori i IT, Bashkia Vau Dejës

Njësia Administrative Temal, Fshati Koman.

Në mbështetje të ligjit nr. 20/2025 "Për paketën e maleve", ligjit nr. 139/2015 "Për vetëqeverisjen vendore", i ndryshuar, vkm nr. 780, datë 19.12.2025 "Për shpalljen e disa zonave me përparësi zhvillimin e ekonomisë malore në bashkinë Vau i Dejës", si dhe të udhëzimit nr.2, datë 15.10.2025 "Për përcaktimin e rregullave të hollësishme për dokumentacionin dhe procedurën e shpalljes së zonës prioritare të zhvillimit në territoret e bashkive", si dhe në zbatim të procedurave të ndjekura nga grupi i punës i ngritur me urdhrin e Kryetari të Bashkisë Vau Dejës nr.08, datë 09.01.2026 "Për ngritjen e grupit të punës me qëllim ndjekjen e procesit administrativ të kërkesave të subjekteve të ndryshëm kërkues, për tu njohur si "posedues", "jo pronarë", kërkojmë nga Ju, afishimin e kërkesës së **Z.Prendush Cukaj**, për tu njohur si posedues jo pronar:

Nga plan rilevimi i paraqitur në aplikimin në portalin e-albania për paketën e maleve, për pasurinë me :

ZK 2209, nr. Pasurie 119, indeks harte K-34-64-(245-B)

Sipërfaqja e pretenduar 1393 m2.

Kërkojmë të bëhet afishimi publik me afat 45 (dyzet e pesë) ditor, bazuar në pikën 8 të Udhëzimit Nr. 01, datë 09.09.2026 të Kryetari të Bashkisë Vau Dejës: " Bashkia afishon kërkesën për pasuritë apo pjesët të cilat përmbushin kriteret, në ambientet e saj, në një mjedis tjetër publik brenda territorit të zonës dhe në faqen zyrtare të saj për një periudhë kohore prej 45 (dyzet e pesë) ditësh", si dhe ato te evidentimit në terren , sipas plan rilevimit bashkëngjitur, në ambientet e Njesisë Administrative, ku gjendet pasuria, dhe në faqen web të Bashkisë Vau Dejës.

Me përfundimin e afatit 45 ditor, duhet të përcillni procesverbalin e mbajtur nga personi përgjegjës për afishimin, ku citohet përfundimi i afatit të afishimit, si dhe, nëse ka patur ankesa apo jo lidhur me pasuritë në objekt trajtimi, në mënyrë që të vijohet me procedurën.

Duke Ju falënderuar për mirëkuptimin,

KRYETARI

Kristian Shkreli

ME VENDIM DELEGIMI



ZV KRYETAR

Aleksandra Gjoni

ING. JOZEF ANTON KASNECI
 Lic. T. 1651 / 25.07.2023
 LUGANË


POROSITES:
 PRENDUSH ÇUKAJ
 DATA E RILEVIMIT
 11.02.2026

KOORDINATAT GJEOGRAFIKE
 Gjatësi Gjeografike: 42.087131
 Gjerësi Gjeografike: 19.809789

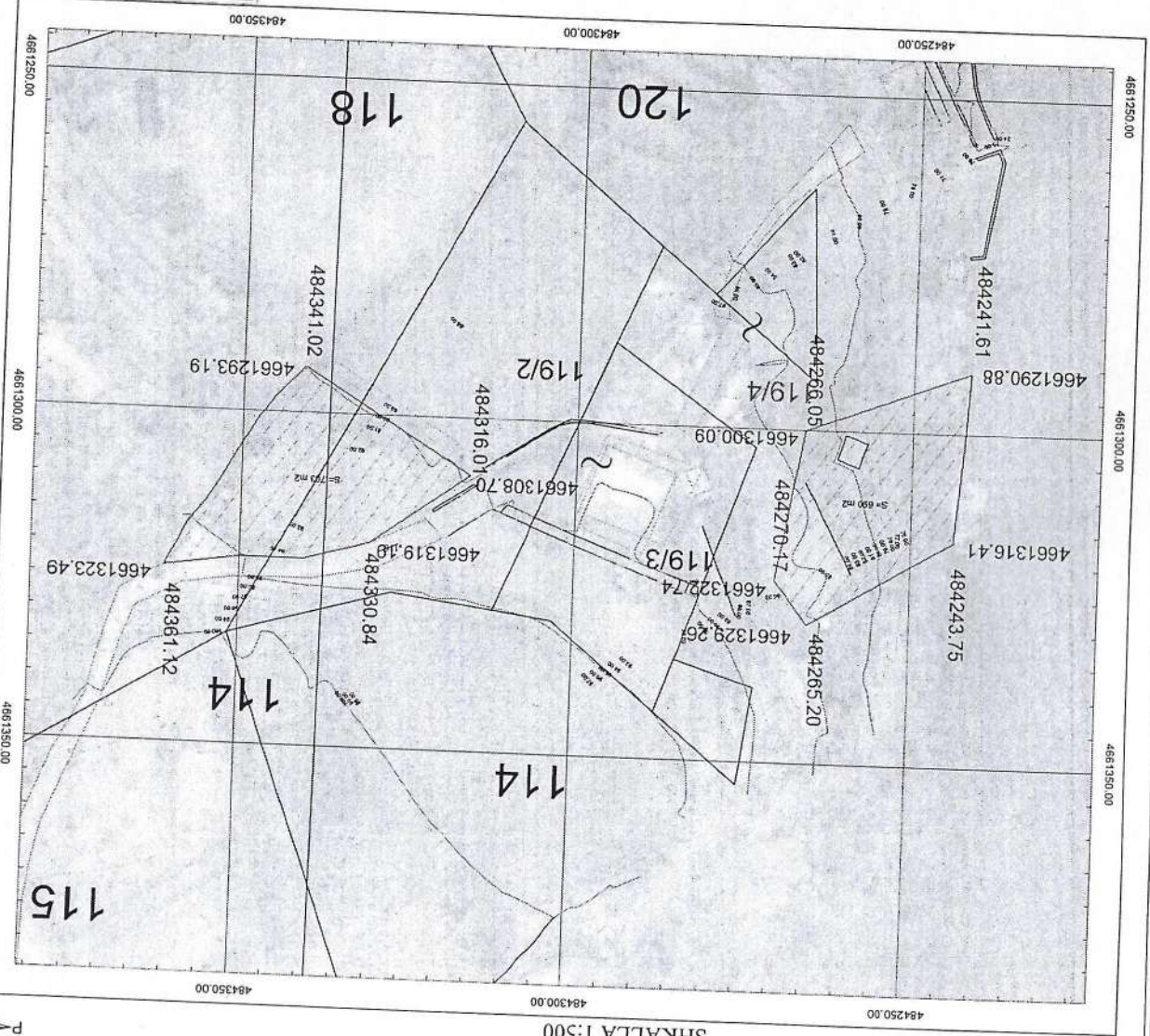
LEGJENDA
 RRUGE
 KUFIRI SIPAS TERRENIT
 LINJE ELEKTRIKE
 OBJEKT
 PARCELE
 MUR
 HARTA KADASTRALE

SPECIFIKIME TEKNIKE:
 - RILEVIMI PËR AQËT SITUACIONIN
 - REAL TE PRONËS
 - DIMENSIONET JANË NE METER
 - SISTEMI KOORDINATIV SHTETËROR: KRGISH
 - KUOTAT: SHTETËRORE (MBI NIVELIN E DETIT)

ORTOFOTO ZYRTARE E VITIT 2015
 MARRË NGA GJEOPORTALI KOMBËTAR ASIG
 SHKALLA 1:2500



IDENTIFIKIMI I PASURISE
 ZONA KADASTRALE: 2209
 NUMRI I PASURISE: 119
 INDEKSI I HARTES: K-34-64-(245-B)
 SIPERFAQË : S = 690+703=1393 m²
 ADRESA: Bashkia VAU DEJES
 Fshat: Koman
 Rruga: Komanit



RILEVIMI TOPOGRAFIK
 SHKALLA 1:500



HARTA KADASTRALE E ASHK
 SHKALLA 1:2500



REPUBLIKA E SHQIPËRISË

BASHKIA VAU DEJËS

Drejtoria Juridike Prokurimeve Publike dhe Aseteve

Nr. 1482 Prot.

Vau Dejës 04.03.2026

Lënda: Njoftim për afishimin publik në faqen web dhe këndin e njoftimeve publike.

Sektori i IT, Bashkia Vau Dejës

Njësia Administrative Temal, Fshati Koman.

Në mbështetje të ligjit nr. 20/2025 "Për paketën e maleve", ligjit nr. 139/2015 "Për vetëqeverisjen vendore", i ndryshuar, vkm nr. 780, datë 19.12.2025 "Për shpalljen e disa zonave me përparësi zhvillimin e ekonomisë malore në bashkinë Vau i Dejës", si dhe të udhëzimit nr.2, datë 15.10.2025 "Për përcaktimin e rregullave të hollësishme për dokumentacionin dhe procedurën e shpalljes së zonës prioritare të zhvillimit në territoret e bashkive", si dhe në zbatim të procedurave të ndjekura nga grupi i punës i ngritur me urdhrin e Kryetari të Bashkisë Vau Dejës nr.08, datë 09.01.2026 "Për ngritjen e grupit të punës me qëllim ndjekjen e procesit administrativ të kërkesave të subjekteve të ndryshëm kërkuar, për tu njohur si "posedues", "jo pronarë", kërkojmë nga Ju, afishimin e kërkesës së **z.Dede Cukaj**, për tu njohur si posedues jo pronar:

Nga plan rilevimi i paraqitur në aplikimin në portalin e-albania për paketën e maleve, për pasurinë me :

ZK 2209, nr. Pasurie 119/2, indeks harte K-34-64-(245-B)

Sipërfaqja e pretenduar 2770 m2.

Kërkojmë të bëhet afishimi publik me afat 45 (dyzet e pesë) ditor, bazuar në pikën 8 të Udhëzimit Nr. 01, datë 09.09.2026 të Kryetari të Bashkisë Vau Dejës: " *Bashkia afishon kërkesën për pasuritë apo pjesët të cilat përmbushin kriteret, në ambientet e saj, në një mjedis tjetër publik brenda territorit të zonës dhe në faqen zyrtare të saj për një periudhë kohore prej 45 (dyzet e pesë) ditësh*", si dhe ato të evidentimit në terren , sipas plan rilevimit bashkëngjitur, **në ambientet e Njesisë Administrative, ku gjendet pasuria, dhe në faqen web të Bashkisë Vau Dejës.**

Me përfundimin e afatit 45 ditor, duhet të përcillni procesverbalin e mbajtur nga personi përgjegjës për afishimin, ku citohet përfundimi i afatit të afishimit, si dhe, nëse ka patur ankesa apo jo lidhur me pasuritë në objekt trajtimi, në mënyrë që të vijohet me procedurën.

Duke Ju falënderuar për mirëkuptimin,

KRYETARI
Kristian Shkreli

ME VENDIM DELEGIM

ZV/ KRYETAR

Aleksandra Gjoni



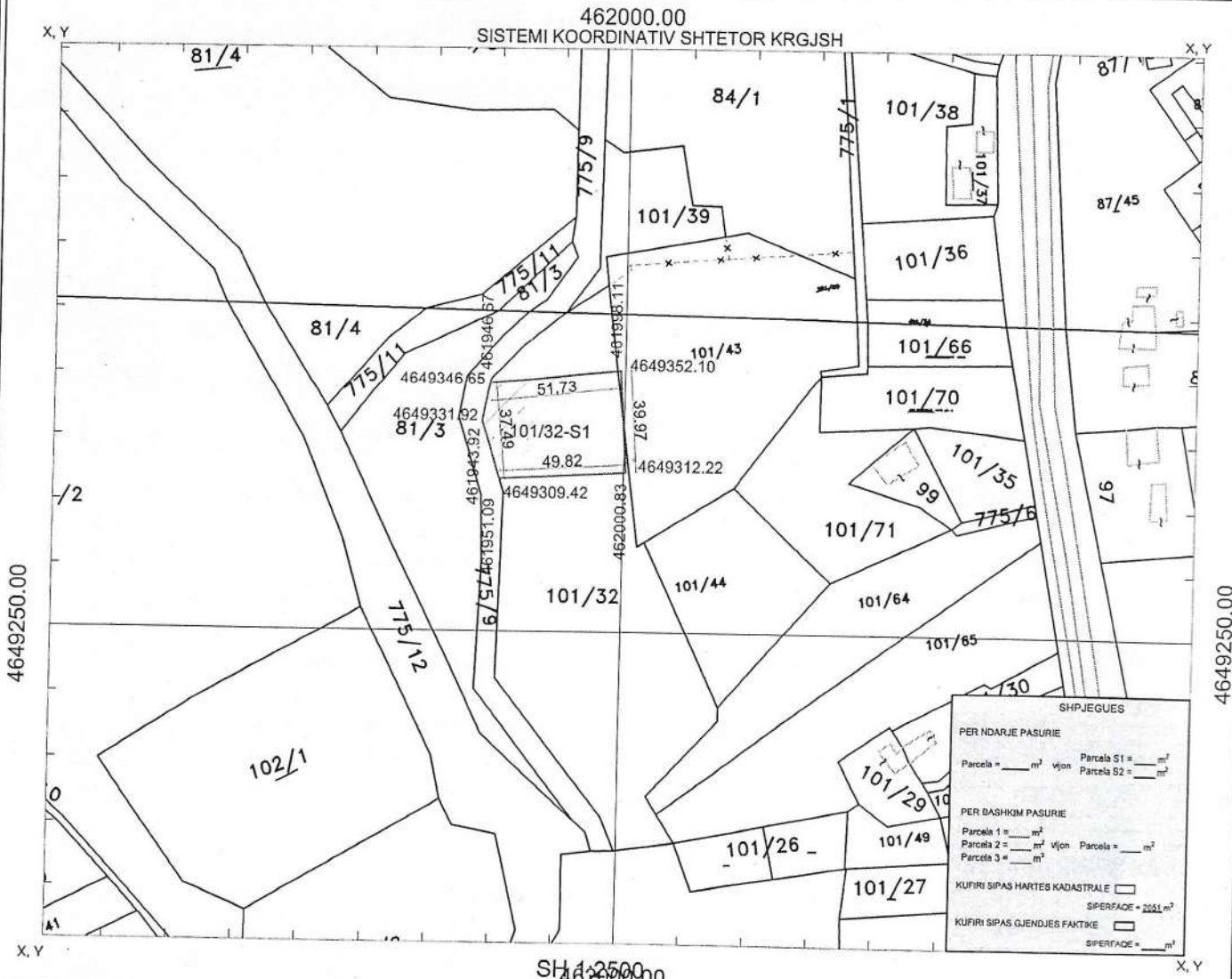
PLAN RILEVIMI PER PUNIME KADASTRALE

PROPOSITES: CEKE SUKA

DATE 15.01.2026

QELIMI IDENTIFIKIM PASURIE

VENDNDODHJA
 BASHKIA SHKODER DVASHK/ZVASHK SHKODER ZONA KADASTRALE 1329 NUMRI I PASURISE 101/32-S1 INDEX HARTE K-34-76-(18-A)
 TE DHENAT E PASURISE (FSHATI:BUSHAT)
 LLOJI I PASURISE SIP. PASURISE= 2051 m² SIPERFAQE E GJURMES NDERTIMIT= m² NUMRI I KATEVE NUMRI I PEMEVE



Nr.	ORIENTIMI	PERDORIMI	TIPI I KUFIRIT	KUFITARI	ID/NIPT	SHENIME TE REALIZUESIT
1	VERI					
2	LINDJE					
3	JUG					
4	PERENDIM					

REALIZOI PER SUBJEKT PRIVAT
 EMRI: LUCIANO KASNECI
 LICENCA: NR. 1851 DATE 25.07.2023
 KOMPANIA: _____
 NIPT: Luciano
 NENSHKRIMI/VULA: Kasneci
 REALIZOI PER ASHK
 SPECIALISTI: _____
 DVASHK: _____
 NENSHKRIMI: _____
 KONFIRMOI
 PERGJEGJESI/DREJTORI: _____
 NENSHKRIMI/VULA: _____

TEKNOLOGJIA E MATJEVE: O_Z
 Kode per teknologjine e matjeve: T-Terren; Z-Zyre; O-Ortofoto; G-GPS; S-Stacion Total, D-Matje Distancash;
 PERCAKTIMI I KUFIRIT: P
 Kode per percaktimin e kufirit: P-Perfaqesues i Pronarve; K-Kufitaret te Gjithe; KP-Kuftaret Pjeserisht; PB-Perfaqesues Bashkie; HK-Harta Kadastrale;

SHENIME TE VECANTA:
 KOORDINATAT GJEOGRAFIKE:
 Gjatesi Gjeografike: 41.978051
 Gjeresi Gjeografike: 19.541430

PRONARI/BASHKEPRONARET:
 DEKLARIM MBI MARDHENIET ME KUFITARE
 EMRI: _____
 NENSHKRIMI: _____

Kode per teknologjine e matjeve dhe percaktimi i kufirit: T-Terren; Z-Zyre; O-Ortofoto; G-GPS; S-Stacion Total, D-Matje Distancash; P-Perfaqesues i Pronarve; K-Kufitaret te Gjithe; KP-Kuftaret Pjeserisht; PB-Perfaqesues Bashkie; HK-Harta Kadastrale;



REPUBLIKA E SHQIPËRISË

BASHKIA VAU DEJËS

Drejtoria Juridike Prokurimeve Publike dhe Aseteve

Nr. 1481 Prot.

Vau Dejës 04.03.2026

Lënda: Njoftim për afishimin publik në faqen web dhe këndin e njoftimeve publike.

Sektori i IT, Bashkia Vau Dejës

Njësia Administrative Temal, Fshati Koman .

Në mbështetje të ligjit nr. 20/2025 "Për paketën e maleve", ligjit nr. 139/2015 "Për vetëqeverisjen vendore", i ndryshuar, vkm nr. 780, datë 19.12.2025 "Për shpalljen e disa zonave me përparësi zhvillimin e ekonomisë malore në bashkinë Vau i Dejës", si dhe të udhëzimit nr.2, datë 15.10.2025 "Për përcaktimin e rregullave të hollësishme për dokumentacionin dhe procedurën e shpalljes së zonës prioritare të zhvillimit në territoret e bashkive", si dhe në zbatim të procedurave të ndjekura nga grupi i punës i ngritur me urdhërin e Kryetari të Bashkisë Vau Dejës nr.08, datë 09.01.2026 "Për ngritjen e grupit të punës me qëllim ndjekjen e procesit administrativ të kërkesave të subjekteve të ndryshëm kërkuës, për tu njohur si "posedues", "jo pronarë", kërkojmë nga Ju, afishimin e kërkesës së **z.Edmon Lleshi**, për tu njohur si posedues jo pronar:

Nga plan rilevimi i paraqitur në aplikimin në portalin e-albania për paketën e maleve, për pasurinë me :

ZK 2363, nr. Pasurie 502-S1, indeks harte K-34-64-(246-A)

Sipërfaqja e pretenduar 42750 m2.

Kërkojmë të bëhet afishimi publik me afat 45 (dyzet e pesë) ditor, bazuar në pikën 8 të Udhëzimit Nr. 01, datë 09.09.2026 të Kryetari të Bashkisë Vau Dejës: " *Bashkia afishon kërkesën për pasuritë apo pjesët të cilat përmbushin kriteret, në ambientet e saj, në një mjedis tjetër publik brenda territorit të zonës dhe në faqen zyrtare të saj për një periudhë kohore prej 45 (dyzet e pesë) ditësh*", si dhe ato të evidentimit në terren , sipas plan rilevimit bashkëngjitur, **në ambientet e Njesisë Administrative , ku gjendet pasuria, dhe në faqen web të Bashkisë Vau Dejës.**

Me përfundimin e afatit 45 ditor, duhet të përcillni procesverbalin e mbajtur nga personi përgjegjës për afishimin, ku citohet përfundimi i afatit të afishimit, si dhe, nëse ka patur ankesa apo jo lidhur me pasuritë në objekt trajtimi, në mënyrë që të vijohet me procedurën.

Duke Ju falënderuar për mirëkuptimin,

KRYETARI
Kristian Shkreli

ME VENDIM DELEGIMI

ZV/ KRYETAR
Aleksandra Gjoni



PLAN RILEVIMI PER PUNIME KADASTRALE

PORRSHITES: EDMON LLESHI

DATE 20.01.2026

QELIMI IDENTIFIKIM PASURIE

VENI DODHJA
SHKAKIA SHKODER

DVASHK/ZVASHK SHKODER

ZONA KADASTRALE 2363
(FSHATH/LAC FSHAT)

NUMRI I PASURISE 502-S1

INDEX HARTE K-34-64-(246-A)

TE DHENAT E PASURISE

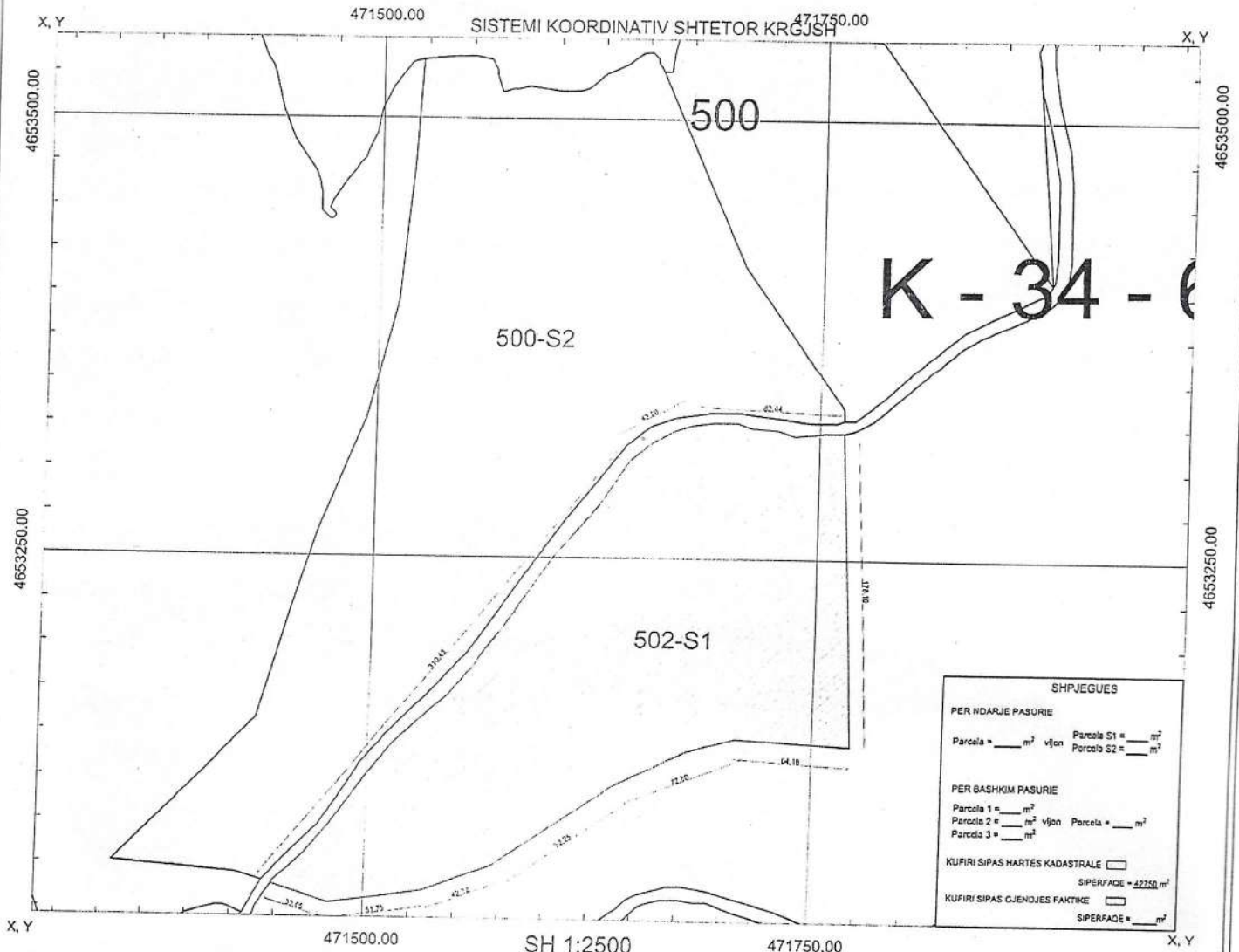
LLOJII I PASURISE

SIP. PASURISE= 42750 m²

SIPERFAQE E GJURMES NDERTIMIT= ___ m²

NUMRI I KATEVE

NUMRI I PEMEVE



Nr.	ORIENTIMI	PERDORIMI	TIPI I KUFIRIT	KUFITARI	ID/NIPT	SHENIME TE REALIZUESIT
1	VERI					
2	LINDJE					
3	JUG					
4	PERENDIM					

REALIZOI PER SUBJEKT PRANESNECI
EMRI: LUCIANO KASNECI
LICENCA: NR. 1651 DATE 25.07.2023
KOMPANIA: _____
NIPT: _____
NENSHKRIMI/VULA: _____
REALIZOI PER ASHK
SPECIALISTI: _____
DVASHK: _____
NENSHKRIMI: _____
KONFIRMOI
PERGJEGJES/DREJTORI: _____
NENSHKRIMI/VULA _____

TEKNOLOGJIA E MATJEVE: O_Z
Kode per teknologjine e matjeve: T-Terren; Z-Zyre; O-Ortofoto; G-GPS; S-Stacion Total, D-Matje Distancash;
PERCAKTIMI I KUFIRIT: P
Kode per percaktimin e kufirit: P-Perfaqesues i Pronarve; K-Kufitaret te Gjithe; KP-Kuftaret Pjeserisht; PB-Perfaqesues Bashkie; HK-Harta Kadastrale;
SHENIME TE VECANTA:
KOORDINATAT GJEOGRAFIKE:
Gjatesi Gjeografike: 42.013898
Gjeresi Gjeografike: 19.658377
PRONARI/BASHKEPRONARET-DEKLARIM MBI MARDHENIET ME KUFITARE
EMRI: *Edmon Lleshi*
NENSHKRIMI: _____

Kode per teknologjine e matjeve dhe percaktimi i kufirit: T-Terren; Z-Zyre; O-Ortofoto; G-GPS; S-Stacion Total, D-Matje Distancash; P-Perfaqesues i Pronarve; K-Kufitaret te Gjithe; KP-Kuftaret Pjeserisht; PB-Perfaqesues Bashkie; HK-Harta Kadastrale;

PLAN RILEVIMI PER PUNIME KADASTRALE

POROSITES: EDMON LLESHI

DATE 20.01.2026

QELIMI IDENTIFIKIM PASURIE

VENDVARDHJA

BASHKIRIA SHKODER

DVASHK/ZVASHK SHKODER

ZONA KADASTRALE 2363
(FSHATI:LAC FSHAT)

NUMRI I PASURISE 502-S1

INDEX HARTE K-34-(246-A)

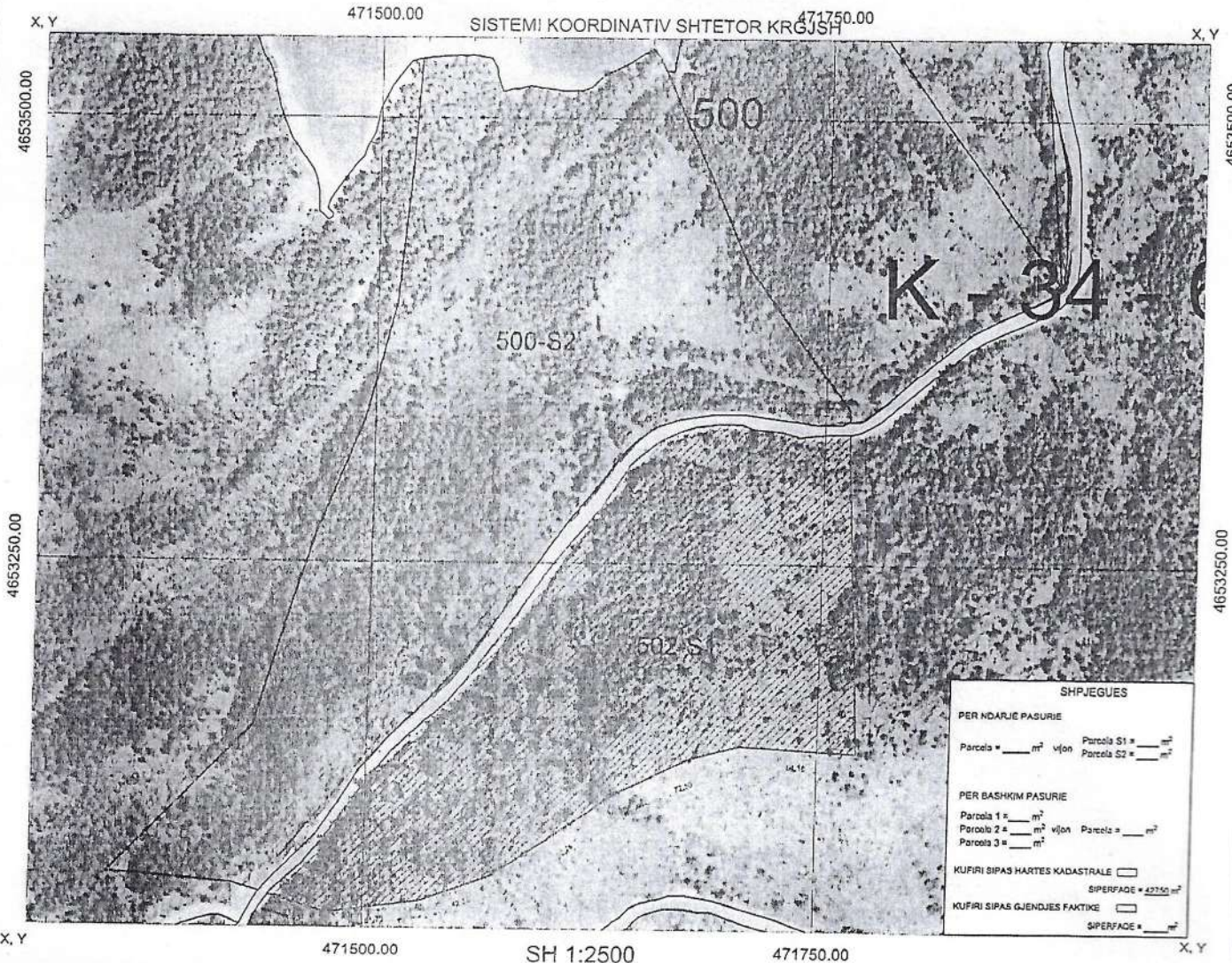
TE DHENAT E PASURISE

SIP. PASURISE= 42750 m²

SIPERFAQE E GJURMES NOERTIMIT= ___ m²

NUMRI I KATEVE ___

NUMRI I PEMEVE ___



Nr.	ORIENTIMI	PERDORIMI	TIPI I KUFIRIT	KUFITARI	ID/NIPT	SHENIME TE REALIZUESIT
1	VERI					
2	LINDJE					
3	JUG					
4	PERENDIM					

REALIZOI PER SUBJEKT PRIVAT
Kashteci

EMRI: LUCIANO KASNECI

LICENCA: NR. 1651 DATE 25.07.2023

KOMPANIA: _____

NIPT: _____

NENSHKRIMI/VULA: _____

REALIZOI PER ASHK

SPECIALISTI: _____

DVASHK: _____

NENSHKRIMI: _____

KONFIRMO!

PERGJEGJES/DREJTORI: _____

NENSHKRIMI/VULA: _____

TEKNOLOGJIA E MATJEVE: O,Z

Kode per teknologjine e matjeve: T-Terren; Z-Zyre; O-Ortofoto; G-GPS; S-Stacion Total, D-Matje Distancash;

PERCAKTIMI I KUFIRIT: P

Kode per percaktimin e kufirit: P-Perfaqesues i Pronarve; K-Kufitaret te Gjithe; KP-Kuftaret Pjeserisht; PB-Perfaqesues Bashkie; HK-Harta Kadastrale;

SHENIME TE VECANTA:
KOORDINATAT GJEOGRAFIKE:
Gjatesi Gjeografike: 42.013898
Gjeresi Gjeografike: 19.658377

PRONARI/BASHKEPRONARET-DEKLARIM MBI MAROHENIET ME KUFITARE

EMRI: Edmon Lleshi

NENSHKRIMI: _____

Kode per teknologjine e matjeve dhe percaktimi i kufirit: T-Terren; Z-Zyre; O-Ortofoto; G-GPS; S-Stacion Total, D-Matje Distancash; P-Perfaqesues i Pronarve; K-Kufitaret te Gjithe; KP-Kuftaret Pjeserisht; PB-Perfaqesues Bashkie; HK-Harta Kadastrale;

PLAN RILEVIMI PER PUNIME KADASTRALE

POSITES: EDMON LLESHI

DATE 20.01.2026

QELIMI IDENTIFIKIM PASURIE

VENDI ODHJA

BASHKIA SHKODER

DVASHKIZVASHK SHKODER

ZONA KADASTRALE 23E3
(FSHAT/LAC FSHAT)

NUMRI I PASURISE 500-S2

INDEX HARTE K-34-64-(246-A)

TEDHENAT E PASURISE

LLOJI I PASURISE

SIP. PASURISE= 86000 m²

SUPERFAQE E GJURMES NDERTIMIT= ___ m²

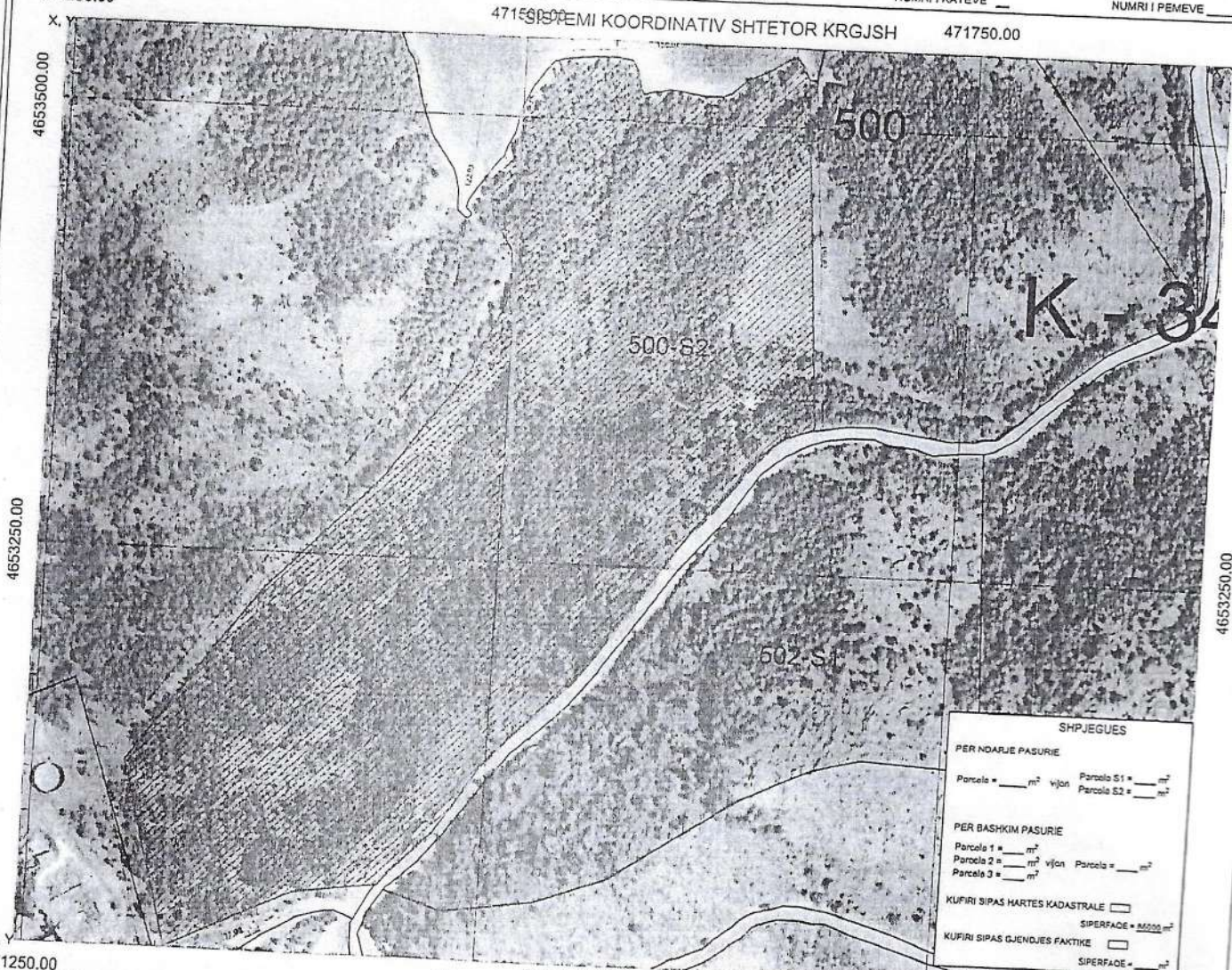
NUMRI I KATEVE

NUMRI I PEMEVE

471250.00

471500.00 SISTEMI KOORDINATIV SHTETOR KRGJSH

471750.00



SHPJEGUES

PER NDARJE PASURIE

Parcela = ___ m² vijon Parcela S1 = ___ m²
Parcela S2 = ___ m²

PER BASHKIM PASURIE

Parcela 1 = ___ m²
Parcela 2 = ___ m² vijon Parcela = ___ m²
Parcela 3 = ___ m²

KUFIRI SIPAS HARTES KADASTRALE SUPERFAQE = 86000 m²

KUFIRI SIPAS GJENDJES FAKTIKE SUPERFAQE = ___ m²

471500.00 SH 1:2500

Nr.	ORIENTIMI	PERDORIMI	TIPI I KUFIRIT	KUFITARI	ID/NIPT	SHENIME TE REALIZUESIT
1	VERI					
2	LINDJE					
3	JUG					
4	PERENDIM					

REALIZOI PER SUBJEKT PRIVAT

EMRI: LUCIANO KASNECI

LICENCA: NR. 1651 DATE 25.07.2023

KOMPANIA: Luciano Kasneci

NIPT: _____

NENSHKRIMI/VULA: _____

REALIZOI PER ASHK

SPECIALISTI: _____

DVASHK: _____

NENSHKRIMI: _____

KONFIRMO!

PERGJEGJESVOREJTORI: _____

NENSHKRIMI/VULA: _____

TEKNOLOGJIA E MATJEVE: O.Z

Kode per teknologjine e matjeve: T-Terren; Z-Zyre; O-Ortofoto; G-GPS; S-Stacion Total; D-Matje Distancash;

PERCAKTIMI I KUFIRIT: P

Kode per percaktimin e kufirit: P-Perfaqesues i Pronarve; K-Kufitaret te Gjithe; KP-Kuftaret Pjeserisht; PB-Perfaqesues Bashkie; HK-Harta Kadastrale;

SHENIME TE VECANTA:

KOORDINATAT GJEOGRAFIKE:

Gjatesi Gjeografike: 42.014524

Gjeresi Gjeografike: 19.656195

PRONARI/BASHKEPRONARET-DEKLARIM MBI MARDHENIET ME KUFITARE

EMRI: Edmon Lleshi

NENSHKRIMI: _____

Kode per teknologjine e matjeve dhe percaktimi i kufirit: T-Terren; Z-Zyre; O-Ortofoto; G-GPS; S-Stacion Total; D-Matje Distancash; P-Perfaqesues i Pronarve; K-Kufitaret te Gjithe; KP-Kuftaret Pjeserisht; PB-Perfaqesues Bashkie; HK-Harta Kadastrale;



REPUBLIKA E SHQIPËRISË

BASHKIA VAU DEJËS

Drejtoria Juridike Prokurimeve Publike dhe Aseteve

Nr. 1490 Prot.

Vau Dejës 04.03.2026

Lënda: Njoftim për afishimin publik në faqen web dhe këndin e njoftimeve publike.

Sektori i IT, Bashkia Vau Dejës

Njësia Administrative Temal, Fshati Koman.

Në mbështetje të ligjit nr. 20/2025 "Për paketën e maleve", ligjit nr. 139/2015 "Për vetëqeverisjen vendore", i ndryshuar, vkm nr. 780, datë 19.12.2025 "Për shpalljen e disa zonave me përparësi zhvillimin e ekonomisë malore në bashkinë Vau i Dejës", si dhe të udhëzimit nr.2, datë 15.10.2025 "Për përcaktimin e rregullave të hollësishme për dokumentacionin dhe procedurën e shpalljes së zonës prioritare të zhvillimit në territoret e bashkive", si dhe në zbatim të procedurave të ndjekura nga grupi i punës i ngritur me urdhrin e Kryetari të Bashkisë Vau Dejës nr.08, datë 09.01.2026 "Për ngritjen e grupit të punës me qëllim ndjekjen e procesit administrativ të kërkesave të subjekteve të ndryshëm kërkuar, për tu njohur si "posedues", "jo pronarë", kërkojmë nga Ju, afishimin e kërkesës së **z.Françesk Hajdaraj**, për tu njohur si posedues jo pronar:

Nga plan rilevimi i paraqitur në aplikimin në portalin e-albania për paketën e maleve, për pasurinë me :

ZK 2209, nr. Pasurie x, indeks harte K-34-64-(187-C)

Sipërfaqja e pretenduar 7665.0 m2.

Kërkojmë të bëhet afishimi publik me afat 45 (dyzet e pesë) ditor, bazuar në pikën 8 të Udhëzimit Nr. 01, datë 09.09.2026 të Kryetari të Bashkisë Vau Dejës: " *Bashkia afishon kërkesën për pasuritë apo pjesët të cilat përmbushin kriteret, në ambientet e saj, në një mjedis tjetër publik brenda territorit të zonës dhe në faqen zyrtare të saj për një periudhë kohore prej 45 (dyzet e pesë) ditësh*", si dhe ato të evidentimit në terren , sipas plan rilevimit bashkëngjitur, **në ambientet e Njesisë Administrative , ku gjendet pasuria, dhe në faqen web të Bashkisë Vau Dejës.**

Me përfundimin e afatit 45 ditor, duhet të përcillni procesverbalin e mbajtur nga personi përgjegjës për afishimin, ku citohet përfundimi i afatit të afishimit, si dhe, nëse ka patur ankesa apo jo lidhur me pasuritë në objekt trajtimi, në mënyrë që të vijohet me procedurën.

Duke Ju falënderuar për mirëkuptimin,

KRYETARI
Kristian Shkreli

ME VENDIM DELEGIMI

ZV. KRYETAR
Aleksandra Gjoni



RELIEV I TOPOGRAFIK I TERRITORIT NE PRONESI Z. ALEKS dhe FRANÇESK HAJDARAJ

SISTEMI KOORDINATIV - UTM Zone 34N

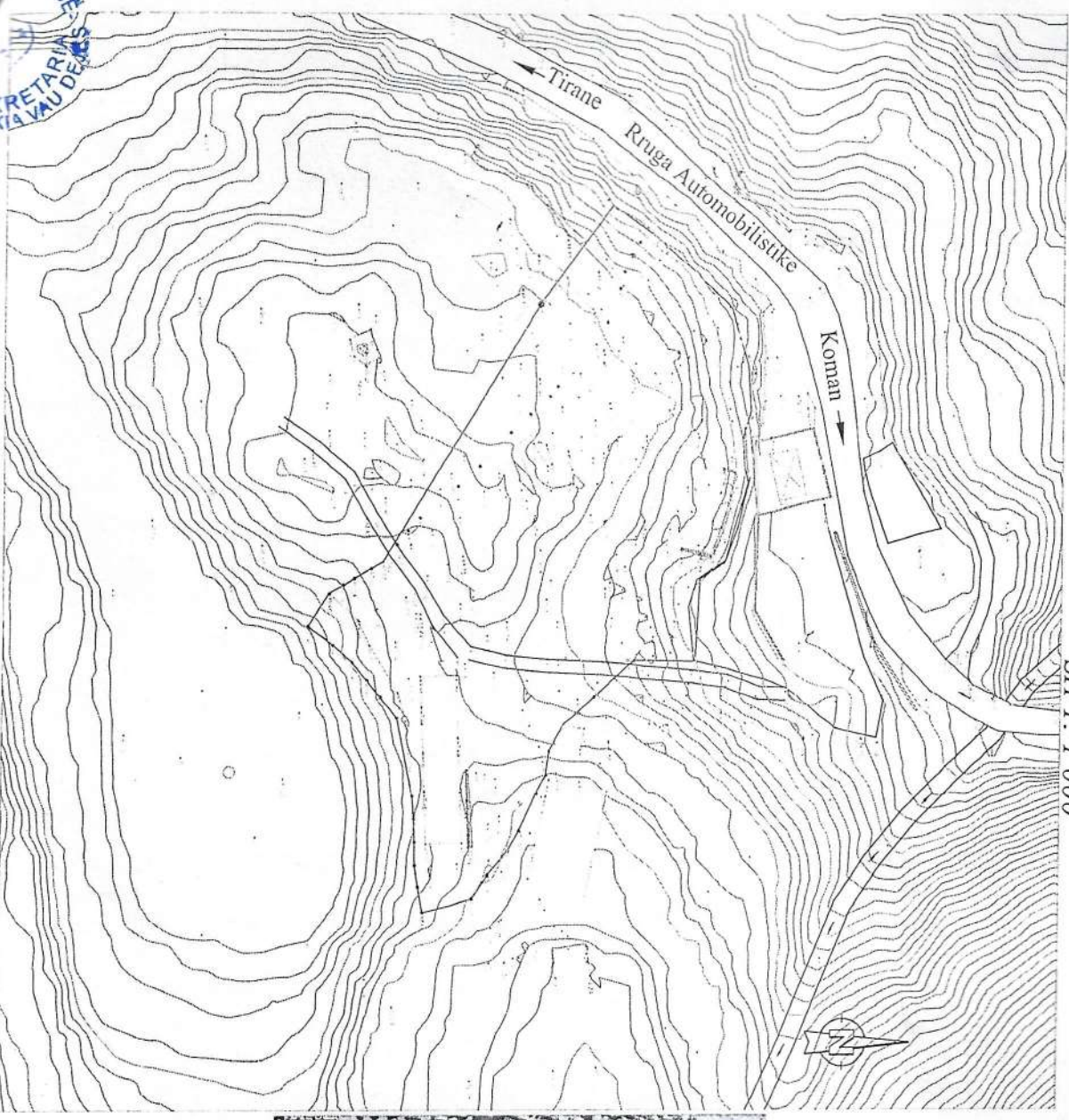
SH 1 : 1 000

Adresa:

ZKadastrale: 2209
Indeksi i Hartes: K-34-64-(187-C)
Raskaj Komane
VAU I DEJES

Siperfaqe = 7 665,0 m²

PARAQITJA E PRONES NE ORTOFOTO



SEKRETARIA
SHKIA VAU DEJES

Janar 2026

Mirjan
Nofulla
Digitally signed by
Mirjan Nofulla
Date: 2026.01.20
18:29:00 +0200

Punoi:
"GEOVISION" shpk
Mirjan NOFULLA
Lic.T. 0377/1



REPUBLIKA E SHQIPËRISË

BASHKIA VAU DEJËS

Drejtoria Juridike Prokurimeve Publike dhe Aseteve

Nr. 1489 Prot.

Vau Dejës 04.03.2026

Lënda: Njoftim për afishimin publik në faqen web dhe këndin e njoftimeve publike.

Spektori i IT, Bashkia Vau Dejës

Njësia Administrative Temal, Fshati Koman.

Në mbështetje të ligjit nr. 20/2025 "Për paketën e maleve", ligjit nr. 139/2015 "Për vetëqeverisjen vendore", i ndryshuar, vkm nr. 780, datë 19.12.2025 "Për shpalljen e disa zonave me përparësi zhvillimin e ekonomisë malore në bashkinë Vau i Dejës", si dhe të udhëzimit nr.2, datë 15.10.2025 "Për përcaktimin e rregullave të hollësishme për dokumentacionin dhe procedurën e shpalljes së zonës prioritare të zhvillimit në territoret e bashkive", si dhe në zbatim të procedurave të ndjekura nga grupi i punës i ngritur me urdhrin e Kryetari të Bashkisë Vau Dejës nr.08, datë 09.01.2026 "Për ngritjen e grupit të punës me qëllim ndjekjen e procesit administrativ të kërkesave të subjekteve të ndryshëm kërkuar, për tu njohur si "posedues", "jo pronarë", kërkojmë nga Ju, afishimin e kërkesës së **z.Arjan Selimi**, për tu njohur si posedues jo pronar:

Nga plan rilevimi i paraqitur në aplikimin në portalin e-albania për paketën e maleve, për pasurinë me :

ZK 2209, nr. Pasurie 40,41, indeks harte K-34-64-(187-A)

Sipërfaqja e pretenduar 3200 m2.

Kërkojmë të bëhet afishimi publik me afat 45 (dyzet e pesë) ditor, bazuar në pikën 8 të Udhëzimit Nr. 01, datë 09.09.2026 të Kryetari të Bashkisë Vau Dejës: " Bashkia afishon kërkesën për pasuritë apo pjesët të cilat përmbushin kriteret, në ambientet e saj, në një mjedis tjetër publik brenda territorit të zonës dhe në faqen zyrtare të saj për një periudhë kohore prej 45 (dyzet e pesë) ditësh", si dhe ato të evidentimit në terren , sipas plan rilevimit bashkëngjitur, në ambientet e Njesisë Administrative , ku gjendet pasuria, dhe në faqen web të Bashkisë Vau Dejës.

Me përfundimin e afatit 45 ditor, duhet të përcillni procesverbalin e mbajtur nga personi përgjegjës për afishimin, ku citohet përfundimi i afatit të afishimit, si dhe, nëse ka patur ankesa apo jo lidhur me pasuritë në objekt trajtimi, në mënyrë që të vijohet me procedurën.

Duke Ju falënderuar për mirëkuptimin,

KRYETARI
Kristian Shkreli

ME VENDIM DELEGIMI

ZV/ KRYETAR
Aleksandra Gjoni



PLAN RILEVIMI PER PUNIME KADASTRALE

ARJAN KOL SELIMI

DATE: 23/01/2026

QELLIMI: IDENTIFIKIM (PAKETA E MALEVE

DVA/ASHK/ZVASHK: SHKODER

ZONA KADASTRALE: 2209

NUMRI I PASURISE: 40, 41

INDEX HARTE: K-34-64-(187-A


LOJTI I PASURISE:

SIP. E PASURISE S- 3200 m2

KORNIZA REFERUESE GJEODEZIKE SHQIPTARE

X = 485234.792 Y = 4662509.68

X = 485037.009 Y = 4662509.687



SHPJEGUES

S-3200 m2

ofruera nga

X = 485037.008 Y = 4662361.790

SH 1:1000

X = 485234.792 Y = 4662361.7

NR	ORIENTIMI	Nr.Pasurise	TIPI I KUFIRIT	KUFITARI	ID/NIPT	SHENIME TE REALIZUESIT
1	V					
2	L					
3	J					
4	P					

REALIZOI PER SUBJEKT PRIVAT

EMRI: GEZIM PLEPI

LICENSA NR :T.II97 DT: 31.01.2017

**Gezim
Plepi**

Digitally signed by
Gezim Plepi
Date: 2026.01.24
18:57:44 +02'00'

NENSHKRIMI/VULA _____

KONFIRMOI

PERGJEGJESI/DREJTORI _____

NENSHKRIMI/VULA _____

TEKNOLOGJIA E MATJEVE :

KODET PER TEKNOLOGJINE E MATJEVE: T-Terren, Z-Zyre, O-Ortofoto, G-Gps,S:Stacion total
D-Matje Distancash

PERCAKTIMI I KUFIRIT :

Kodet per percaktimin e kufirit : P-Perfaqesues i pronareve ,K-Kufitaret te gjithë, KP-Kufitaret Pjeserisht
PB-Perfaqesues bashkie ,HK-Harte kadastrale

SHENIME TE VECANTA :

VO: Plan rilevim sipas gjurmes se matur ne terren me GPS. Aplikim per "Paketen e Maleve"
Koordinatat jane ne sistemin KRGJSH.
Pasuria sipas hartes se ASHK-se prek mbi pasurite me nr. 40, 41 te llojit "shtet"

PRONARI

EMRI : _____

NENSHKRIMI: _____

PLAN RILEVIM

SHESHIT NDERTIMIT

BASHKIA : VAU-DEJES (Fshati Koman)
 ZK.2209 S.Tot=3200m²

X = 485169.911 Y = 4662491.640

X = 485063.959 Y = 4662491.640




POROSITESI : ARJAN KOL SELIMI

SHPJEGIM:

- VIJA KUFIZUESE E PRONES
- KUOTAT E TERRENIT
- RRUGE
- NDERTESE QE DO NDERTOHEH
- PUS

IMAZH SHKALLA 1:1000



Shenime teknike:
 Vizatimi paraqet situacinin real te parceles ndertimore;
 Te gjitha distancat jane te vendosura ne metra;
 Siperfaqe eshte matur ne menyre dixhitale nga ku:
 Parcela ndertimore brenda kufijve ne fakt eshte 3200m².
 Kordinatat jane ne sistemin koordinative KRGJSH, ndersa
 kuotat jane absolute.
 Matjet realizuar me instrument GPS "KOLIDA K3"

OBJEKTI	PAKETA E MALEVE		
GJENDJA	NDERTIM I RI	RIKONSTRUKSION	PRISHUR
DT. 23/01/2026	+		
Gezim Plepi	PUNDI:		POROSITESI:
	TOP. G. PLEPI		ARJAN SELIM
			SH 1:1000

ARJAN KOL SELIMI



REPUBLIKA E SHQIPËRISË

BASHKIA VAU DEJËS

Drejtoria Juridike Prokurimeve Publike dhe Aseteve

Nr. 1488 Prot.

Vau Dejës 04 . 03 2026

Lënda: Njoftim për afishimin publik në faqen web dhe këndin e njoftimeve publike.

Sektori i IT, Bashkia Vau Dejës

Njësia Administrative Temal, Fshati Koman.

Në mbështetje të ligjit nr. 20/2025 "Për paketën e maleve", ligjit nr. 139/2015 "Për vetëqeverisjen vendore", i ndryshuar, vkm nr. 780, datë 19.12.2025 "Për shpalljen e disa zonave me përparësi zhvillimit e ekonomisë malore në bashkinë Vau i Dejës", si dhe të udhëzimit nr.2, datë 15.10.2025 "Për përcaktimin e rregullave të hollësishme për dokumentacionin dhe procedurën e shpalljes së zonës prioritare të zhvillimit në territoret e bashkive", si dhe në zbatim të procedurave të ndjekura nga grupi i punës i ngritur me urdhrin e Kryetari të Bashkisë Vau Dejës nr.08, datë 09.01.2026 "Për ngritjen e grupit të punës me qëllim ndjekjen e procesit administrativ të kërkesave të subjekteve të ndryshëm kërkues, për tu njohur si "posedues", "jo pronarë", kërkojmë nga Ju, afishimin e kërkesës së **zj.Xhenifer Gjoni**, për tu njohur si posedues jo pronar:

Nga plan rilevimi i paraqitur në aplikimin në portalin e-albania për paketën e maleve, për pasurinë me :

ZK 2209, nr. Pasurie S1+S2, indeks harte K-34-64-(187-A)

Sipërfaqja e pretenduar 7850 m2.

Kërkojmë të bëhet afishimi publik me afat 45 (dyzet e pesë) ditor, bazuar në pikën 8 të Udhëzimit Nr. 01, datë 09.09.2026 të Kryetari të Bashkisë Vau Dejës: " Bashkia afishon kërkesën për pasuritë apo pjesët të cilat përmbushin kriteret, në ambientet e saj, në një mjedis tjetër publik brenda territorit të zonës dhe në faqen zyrtare të saj për një periudhë kohore prej 45 (dyzet e pesë) ditësh", si dhe ato të evidentimit në terren , sipas plan rilevimit bashkëngjitur, në ambientet e Njesisë Administrative , ku gjendet pasuria, dhe në faqen web të Bashkisë Vau Dejës.

Me përfundimin e afatit 45 ditor, duhet të përcillni procesverbalin e mbajtur nga personi përgjegjës për afishimin, ku citohet përfundimi i afatit të afishimit, si dhe, nëse ka patur ankesa apo jo lidhur me pasuritë në objekt trajtimi, në mënyrë që të vijohet me procedurën.

Duke Ju falënderuar për mirëkuptimin,

KRYETARI
Kristian Shkreli

ME VENDIM DELEGIMI
ZV/ KRYETAR
Aleksandra Gjoni



PLAN RILEVIMI PER PUNIME KADASTRALE

POROSITES: XHENIFER GJONI

DATE 20.01.2026

QELIMI IDENTIFIKIM PASURIE

VENI BODHJA

BASISIA SHKODER

DVASHIKZVASHIK SHKODER

ZONA KADASTRALE 7209
(I SHATIKOMAN)

NUMRI PASURISE S1+S2

INDEX HARTE K-34-64-(187-A)

TEKNIKAT E PASURISE

SIP. PASURISE = 4395+3459=7850 m²

SIPERFAQE E GJURMES NDRITIMIT = ___ m²

NUMRI KATJEVE: ___

NUMRI PEMEVE: ___

484750.00

X, Y

485000.00

SISTEMI KOORDINATIV SHTETOR KRGJSH

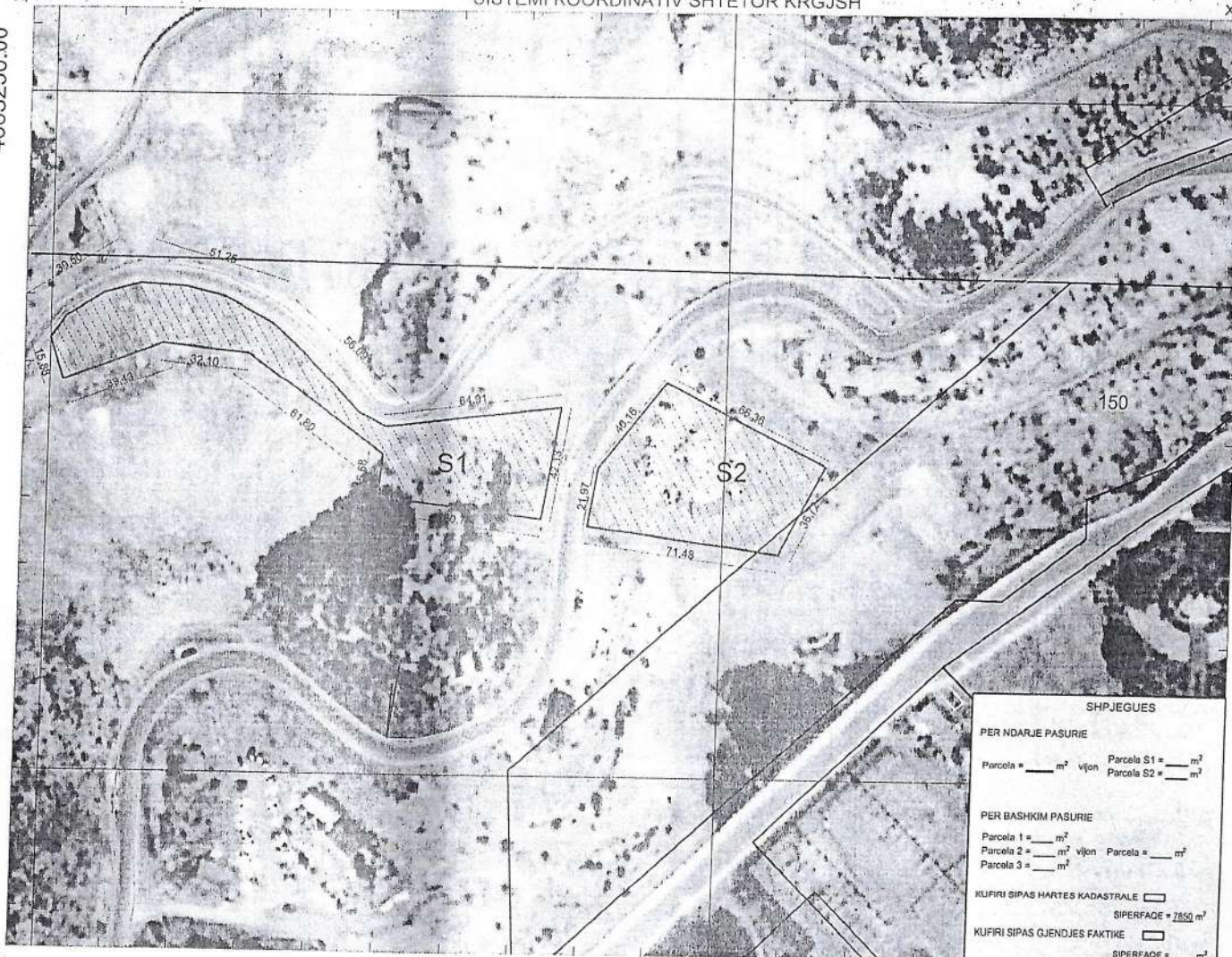
X, Y

4663250.00

4663000.00

4663250.00

4663000.00



SHPJEGUES	
PER NDAJRJE PASURIE	
Parcela = ___ m ² vijon	Parcela S1 = ___ m ² Parcela S2 = ___ m ²
PER BASHKIM PASURIE	
Parcela 1 = ___ m ²	Parcela 2 = ___ m ² vijon
Parcela 3 = ___ m ²	Parcela = ___ m ²
KUFIRI SIPAS HARTES KADASTRALE	SIPERFAQE = 7850 m ²
KUFIRI SIPAS GJENDJES FAKTIKE	SIPERFAQE = ___ m ²

X, Y
484750.00

SH 1:2500 485000.00

X, Y

Nr.	ORIENTIMI	PERDORIMI	TIPI I KUFIRIT	KUFITARI	ID/NIPT	SHENIME TE REALIZUESIT
1	VERI			-		
2	LINDJE			150		
3	JUG			-		
4	PERENDIM			-		

REALIZOI PER SUBJEKT PRIVAT

EMRI: LUCIANO KASNECI

LICENCA: NR. 1651 DATE 25.07.2023

KOMPANIA: _____

NIPT: _____
NENSHKRIMI/VULA: **Luciano Kasneci**

REALIZOI PER ASHK

SPECIALISTI: _____

DVASHIK: _____

NENSHKRIMI: _____

KONFIRMOI

PERGJEGJESI/DREJTORI: _____

NENSHKRIMI/VULA _____

TEKNOLOGJIA E MATJEVE: O,Z

Kode per teknologjine e matjeve: T-Terron; Z-Zyre; O-Ortofoto; G-GPS; S-Stacion Total, D-Matje Distancash;

PERCAKTIMI I KUFIRIT: P

Kode per percaktimin e kufirit: P-Perfaqesues i Pronarve; K-Kufitaret te Gjithe; KOORDINATAT E KONTURIT:

SHENIME TE VECANTA;
KOORDINATAT GJEOGRAFIKE:

Gjatesi Gjeografike: 42.103193

Gjeresi Gjeografike: 19.818625

PRONARI/BASHKEPRONARET-DEKLARIM MBI MARDHENIET ME KUFITARE

EMRI: _____

NENSHKRIMI: _____

NR	X	Y	X	Y
1	484874.6	4663127.6	13	484783.7
2	484939.0	4663135.5	14	484800.5
3	484936.3	4663117.5	15	484814.9
4	484932.6	4663093.8	16	484832.8
5	484872.4	4663101.8	17	484844.2
6	484873.7	4663117.4	18	484858.8
7	484824.1	4663154.2	19	484864.4
8	484792.1	4663157.3	20	484949.9
9	484755.1	4663143.8	21	485020.8
10	484750.1	4663158.8	22	485037.2
11	484755.9	4663167.2	23	484978.0
12	484769.4	4663175.8	24	484953.2

Kode per teknologjine e matjeve dhe percaktimi i kufirit: T-Terron; Z-Zyre; O-Ortofoto; G-GPS; S-Stacion Total, D-Matje Distancash; P-Perfaqesues i Pronarve; K-Kufitaret te Gjithe; KP-Kuftaret Pjeserisht; PB-Perfaqesues Bashkie; HK-Harta Kadastrale;

PLAN RILEVIMI PER PUNIME KADASTRALE

POROSITES: XHENIFER GJONI

DATE 20.01.2026

QELIMI IDENTIFIKIM PASURIE

VENDNDOSHJA
BASHKIA SHKODER

DVASHIK/ZVASHIK SHKODER

ZONA KADASTRALE 2209
(PESHATIKOMAN)

NUMRI I PASURISE S1+S2

INDEX HARTE K-34-64-(187-A)

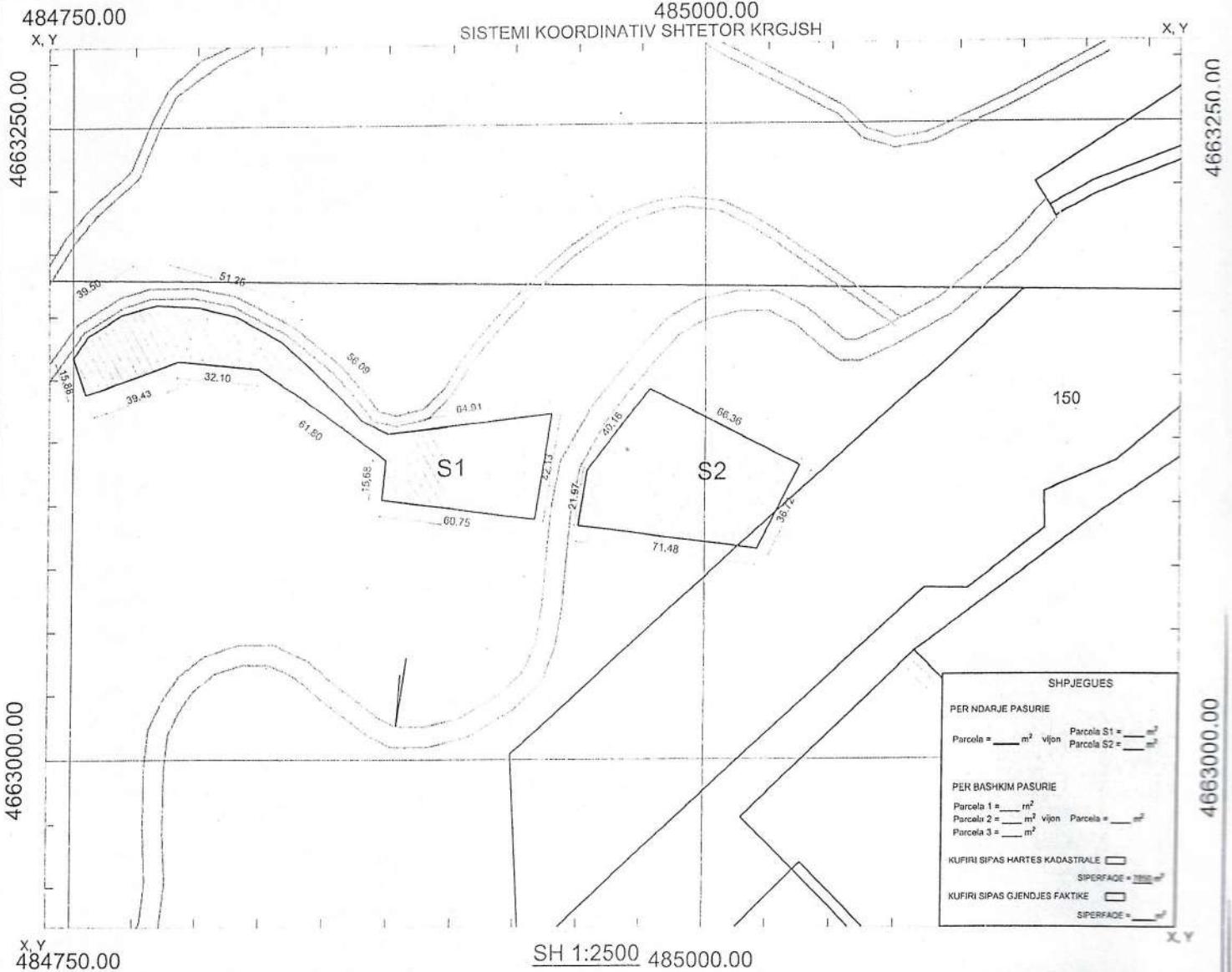
NUMRI I PASURISE

SIP. PASURISE= 4395+3455=7850 m²

SUPERFAQE E GJURMES NDERTIMIT= ___ m²

NUMRI I KATEVE

NUMRI I PEMEVE



SHPJEGUES	
PER NDARJE PASURIE	
Parcela = ___ m ² vijon	Parcela S1 = ___ m ²
	Parcela S2 = ___ m ²
PER BASHKIM PASURIE	
Parcela 1 = ___ m ²	Parcela = ___ m ²
Parcela 2 = ___ m ² vijon	
Parcela 3 = ___ m ²	
KUFIRI SIPAS HARTES KADASTRALE	SUPERFAQE = ___ m ²
KUFIRI SIPAS GJENDJES FAKTIKE	SUPERFAQE = ___ m ²

Nr.	ORIENTIMI	PERDORIMI	TIPI I KUFIRIT	KUFITARI	ID/NIPT	SHENIME TE REALIZUESIT
1	VERI			-		
2	LINDJE			150		
3	JUG			-		
4	PERENDIM			-		

REALIZOI PER SUBJEKT PRIVAT

EMRI: LUCIANO KASNECI

LICENCA: NR. 1651 DATE 25.07.2023

KOMPANIA: _____

NIPT: _____

NENSHKRIMI/VULA: Luciano

Kasneci

REALIZOI PER ASHK

SPECIALISTI: _____

DVASHK: _____

NENSHKRIMI: _____

KONFIRMORI

PERGJEGJESI/DREJTORI: _____

NENSHKRIMI/VJLA _____

TEKNOLOGJIA E MATJEVE: O,Z

Kode per teknologjine e matjeve: T-Terren; Z-Zyre; O-Ortofoto; G-GPS; S-Station Total, D-Matje Distancash;

PERCAKTIMI I KUFIRIT: P

Kode per percaktimin e kufirit: P-Perfaqesues i Pronarve; K-Kufitaret te Gjithe; KOORDINATAT E KONTURIT:

KP-Kuftaret Pjeserisht; PB-Perfaqesues Bashkie; HK-Harta Kadastrale

SHENIME TE VECANTA:

KOORDINATAT GJEOGRAFIKE:

Gjatesi Gjeografike: 42.103193

Gjeresi Gjeografike: 19.818625

PRONARI/BASHKEPRONARET-DEKLARIM MBI MARDHENIET ME KUFITARE

EMRI: _____

NENSHKRIMI: _____

NR	X	Y	X	Y	
1	484874.6	4663127.6	13	484783.7	4663179.6
2	484939.0	4663135.5	14	484800.5	4663178.5
3	484936.3	4663117.5	15	484814.9	4663175.0
4	484932.6	4663093.8	16	484832.8	4663165.0
5	484872.4	4663101.8	17	484814.2	4663154.3
6	484873.7	4663117.4	18	484858.8	4663139.0
7	484824.1	4663154.2	19	484864.4	4663132.8
8	484792.1	4663157.3	20	484949.9	4663091.5
9	484755.1	4663143.8	21	485020.8	4663082.2
10	484750.1	4663158.8	22	485037.2	4663115.0
11	484755.9	4663167.2	23	484978.0	4663144.9
12	484769.4	4663175.8	24	484953.2	4663113.3

Kode per teknologjine e matjeve dhe percaktimi i kufirit: T-Terren; Z-Zyre; O-Ortofoto; G-GPS; S-Station Total, D-Matje Distancash; P-Perfaqesues i Pronarve; K-Kufitaret te Gjithe; KP-Kuftaret Pjeserisht; PB-Perfaqesues Bashkie; HK-Harta Kadastrale;



REPUBLIKA E SHQIPËRISË

BASHKIA VAU DEJËS

Drejtoria Juridike Prokurimeve Publike dhe Aseteve

Nr. 1487 Prot.

Vau Dejës 04.03.2026

Lënda: Njoftim për afishimin publik në faqen web dhe këndin e njoftimeve publike.

Sektori i IT, Bashkia Vau Dejës

Njësia Administrative Vau Dejës, Fshati Karmë.

Në mbështetje të ligjit nr. 20/2025 "Për paketën e maleve", ligjit nr. 139/2015 "Për vetëqeverisjen vendore", i ndryshuar, vkm nr. 780, datë 19.12.2025 "Për shpalljen e disa zonave me përparësi zhvillimin e ekonomisë malore në bashkinë Vau i Dejës", si dhe të udhëzimit nr.2, datë 15.10.2025 "Për përcaktimin e rregullave të hollësishme për dokumentacionin dhe procedurën e shpalljes së zonës prioritare të zhvillimit në territoret e bashkive", si dhe në zbatim të procedurave të ndjekura nga grupi i punës i ngritur me urdhrin e Kryetari të Bashkisë Vau Dejës nr.08, datë 09.01.2026 "Për ngritjen e grupit të punës me qëllim ndjekjen e procesit administrativ të kërkesave të subjekteve të ndryshëm kërkues, për tu njohur si "posedues", "jo pronarë", kërkojmë nga Ju, afishimin e kërkesës së **z.Zef Gjoni**, për tu njohur si posedues jo pronar:

Nga plan rilevimi i paraqitur në aplikimin në portalin e-albania për paketën e maleve, për pasurinë me :

ZK 2097 nr. Pasurie 348, 351, indeks harte K-34-64-(200-D)

Sipërfaqja e pretenduar : 2840 m2.

Kërkojmë të bëhet afishimi publik me afat 45 (dyzet e pesë) ditor, bazuar në pikën 8 të Udhëzimit Nr. 01, datë 09.09.2026 të Kryetari të Bashkisë Vau Dejës: " *Bashkia afishon kërkesën për pasuritë apo pjesët të cilat përmbushin kriteret, në ambientet e saj, në një mjedis tjetër publik brenda territorit të zonës dhe në faqen zyrtare të saj për një periudhë kohore prej 45 (dyzet e pesë) ditësh*", si dhe ato te evidentimit në terren , sipas plan rilevimit bashkëngjitur, **në ambientet e Njesisë Administrative , ku gjendet pasuria, dhe në faqen web të Bashkisë Vau Dejës.**

Me përfundimin e afatit 45 ditor, duhet të përcillni procesverbalin e mbajtur nga personi përgjegjës për afishimin, ku citohet përfundimi i afatit të afishimit, si dhe, nëse ka patur ankesa apo jo lidhur me pasuritë në objekt trajtimi, në mënyrë që të vijohet me procedurën.

Duke Ju falënderuar për mirëkuptimin,

KRYETARI
Kristian Shkreli

ME VENDIM DELEGIMI

ZV/ KRYETAR

Aleksandra Gjoni

PLAN RILEVIMI PER PUNIME KADASTRALE

PROPOSITES: ZEF GJONI

DATE 20.01.2026

QELIMI IDENTIFIKIM PASURIE

VENDNDODHJA

BASHKIA VAU DEJES

DVASHK/ZVASHK SHKODER

ZONA KADASTRALE 2097

NUMRI I PASURISE 348, 351

INDEX HARTE K-34-64-(200-D)

TE DHENAT E PASURISE

LLOJI I PASURISE

SIP. PASURISE= 2840 m²

SIPERFAQE E GJURMES NDERTIMIT= m²

NUMRI I KATEVE

NUMRI I PEMEVE

478500.00

478750.00

X, Y

SISTEMI KOORDINATIV SHTETOR KRGJSH

X, Y

4659750.00

4659750.00

4659500.00

4659500.00



SHPJEGUES

PER NDARJE PASURIE

Parcela = m² Vjoh Parcela S1 = m²
Parcela S2 = m²

PER BASHKIM PASURIE

Parcela 1 = m² Parcela = m²
Parcela 2 = m² Vjoh
Parcela 3 = m²

KUFIRI SIPAS HARTES KADASTRALE SIPERFAQE = 2840 m²

KUFIRI SIPAS GJENDJES FAKTIVE SIPERFAQE = m²

X, Y

478500.00

SH 1:2500

478750.00

X, Y

Nr.	ORIENTIMI	PERDORIMI	TIPI I KUFIRIT	KUFITARI	ID/NIPT	SHENIME TE REALIZUESIT
1	VERI					
2	LINDJE					
3	JUG					
4	PERENDIM					

REALIZOI PER SUBJEKT **Luciano**

EMRI: LUCIANO KASNECI

LICENCA: NR. 1651

KOMPANIA:

NIPT:

NENSHKRIMI/VULA:

REALIZOI PER ASHK

SPECIALISTI:

DVASHK:

NENSHKRIMI:

KONFIRMOI

PERGJEGJESI/DREJTORI:

NENSHKRIMI/VULA

Digitally signed by

Luciano Kasneci

Date: 2026.01.22

07:46:02

TEKNOLOGJIA E MATJEVE: O,Z

Kode per teknologjine e matjeve: T-Terren; Z-Zyre; O-Ortofoto; G-GPS; S-Stacion Total, D-Matje Distancash;

PERCAKTIMI I KUFIRIT: P

Kode per percaktimin e kufirit: P-Perfaqesues i Pronarve; K-Kufitaret te Gjithe; KP-Kuftaret Pjeserisht; PB-Perfaqesues Bashkie; HK-Harta Kadastrale;

SHENIME TE VECANTA:

KOORDINATAT GJEOGRAFIKE:

Gjatesi Gjeografike: 42.071912

Gjeresi Gjeografike: 19.742100

PRONARI/BASHKEPRONARET-DEKLARIM MBI MARDHENIET ME KUFITARE

EMRI:

NENSHKRIMI:

Kode per teknologjine e matjeve dhe percaktimi i kufirit: T-Terren; Z-Zyre; O-Ortofoto; G-GPS; S-Stacion Total, D-Matje Distancash; P-Perfaqesues i Pronarve; K-Kufitaret te Gjithe; KP-Kuftaret Pjeserisht; PB-Perfaqesues Bashkie; HK-Harta Kadastrale;

PLAN RILEVIMI PER PUNIME KADASTRALE

PROSITES: ZEF GJONI

DATE 20.01.2026

QELIMI IDENTIFIKIM PASURIE

VENDNDODHJA

BASHKIA VAU DEJES

DVASHK/ZVASHK SHKODER

ZONA KADASTRALE 2097

NUMRI I PASURISE 348, 351

INDEX HARTE K-34-64-(200-D)

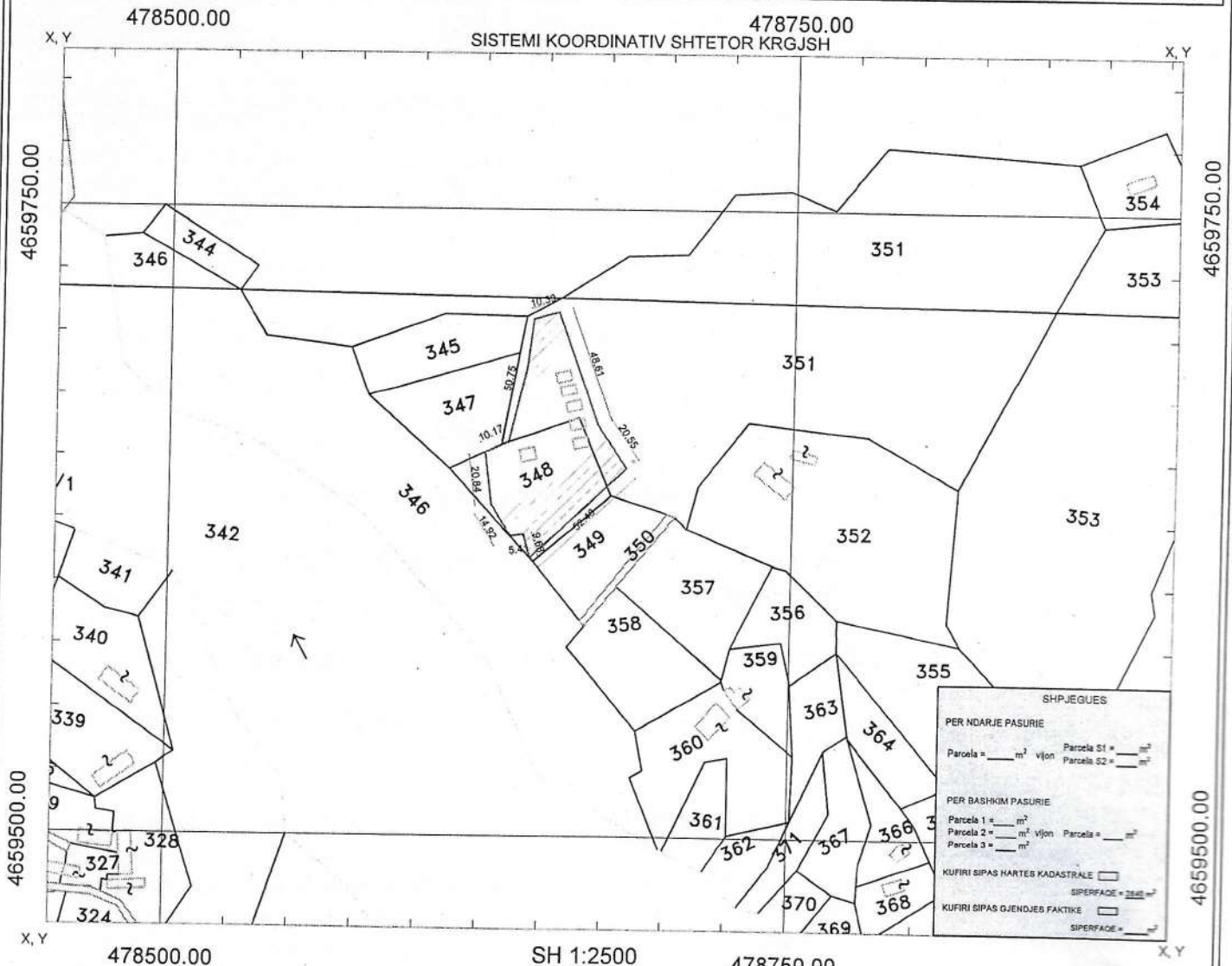
TE DHENAT E PASURISE

SIP. PASURISE= 2840 m²

SIPERFAQE E GJURMES NDERTIMIT= ___ m²

NUMRI I KATEVE ___

NUMRI I PEMEVE ___



Nr.	ORIENTIMI	PERDORIMI	TIPI I KUFIRIT	KUFITARI	ID/NIPT	SHENIME TE REALIZUESIT
1	VERI					
2	LINDJE					
3	JUG					
4	PERENDIM					

REALIZOI PER SUBJEKT PRIVAT

EMRI: LUCIANO KASNECI

LICENCA: NR. 1651

KOMPANIA: _____

NIPT: _____

NENSHKRIMI/VULA: _____

REALIZOI PER ASHK

SPECIALISTI: _____

DVASHK: _____

NENSHKRIMI: _____

KONFIRMOTI

PERGJEGJESI/DREJTORI: _____

NENSHKRIMI/VULA _____

TEKNOLOGJIA E MATJEVE: O,Z

Kode per teknologjine e matjeve: T-Terren; Z-Zyre; O-Ortofoto; G-GPS; S-Stacion Total, D-Matje Distancash;

PERCAKTIMI I KUFIRIT: P

Kode per percaktimin e kufirit: P-Perfaqesues i Pronarve; K-Kufitaret te Gjithe; KP-Kufitaret Pjeserisht; PB-Perfaqesues Bashkie; HK-Harta Kadastrale;

SHENIME TE VECANTA:

KOORDINATAT GJEOGRAFIKE:

Gjatesi Gjeografike: 42.071912,

Gjeresi Gjeografike: 19.742100

PRONARI/BASHKEPRONARET-DEKLARIM MBI MARDHENIET ME KUFITARE

EMRI: _____

NENSHKRIMI: _____

Kode per teknologjine e matjeve dhe percaktimi i kufirit: T-Terren; Z-Zyre; O-Ortofoto; G-GPS; S-Stacion Total, D-Matje Distancash; P-Perfaqesues i Pronarve; K-Kufitaret te Gjithe; KP-Kufitaret Pjeserisht; PB-Perfaqesues Bashkie; HK-Harta Kadastrale;



REPUBLIKA E SHQIPËRISË

BASHKIA VAU DEJËS

Drejtoria Juridike Prokurimeve Publike dhe Aseteve

Nr. 1486 Prot.

Vau Dejës 04.03.2026

Lënda: Njoftim për afishimin publik në faqen web dhe këndin e njoftimeve publike.

Sektori i IT, Bashkia Vau Dejës

Njësia Administrative Vau Dejës, Fshati Karmë .

Në mbështetje të ligjit nr. 20/2025 “Për paketën e maleve”, ligjit nr. 139/2015 “Për vetëqeverisjen vendore”, i ndryshuar, vkm nr. 780, datë 19.12.2025 “Për shpalljen e disa zonave me përparësi zhvillimin e ekonomisë malore në bashkinë Vau i Dejës”, si dhe të udhëzimit nr.2, datë 15.10.2025 “Për përcaktimin e rregullave të hollësishme për dokumentacionin dhe procedurën e shpalljes së zonës prioritare të zhvillimit në territoret e bashkive”, si dhe në zbatim të procedurave të ndjekura nga grupi i punës i ngritur me urdhrin e Kryetari të Bashkisë Vau Dejës nr.08, datë 09.01.2026 “Për ngritjen e grupit të punës me qëllim ndjekjen e procesit administrativ të kërkesave të subjekteve të ndryshëm kërkuës, për tu njohur si “posedues”, “jo pronarë”, kërkojmë nga Ju, afishimin e kërkesës së **z.Rajmond Kola**, për tu njohur si posedues jo pronar:

Nga plan rilevimi i paraqitur në aplikimin në portalin e-albania për paketën e maleve, për pasurinë me :

ZK 2097, nr. Pasurie 447-S1, indeks harte K-34-64-(20-A)

Sipërfaqja e pretenduar 4136 m2.

Kërkojmë të bëhet afishimi publik me afat 45 (dyzet e pesë) ditor, bazuar në pikën 8 të Udhëzimit Nr. 01, datë 09.09.2026 të Kryetari të Bashkisë Vau Dejës: “ Bashkia afishon kërkesën për pasuritë apo pjesët të cilat përmbushin kriteret, në ambientet e saj, në një mjedis tjetër publik brenda territorit të zonës dhe në faqen zyrtare të saj për një periudhë kohore prej 45 (dyzet e pesë) ditësh”, si dhe ato te evidentimit në terren , sipas plan rilevimit bashkëngjitur, në ambientet e Njesisë Administrative , ku gjendet pasuria, dhe në faqen web të Bashkisë Vau Dejës.

Me përfundimin e afatit 45 ditor, duhet të përcillni procesverbalin e mbajtur nga personi përgjegjës për afishimin, ku citohet përfundimi i afatit të afishimit, si dhe, nëse ka patur ankesa apo jo lidhur me pasuritë në objekt trajtimi, në mënyrë që të vijohet me procedurën.

Duke Ju falënderuar për mirëkuptimin,

KRYETARI
Kristian Shkreli

ME VENDIM DELEGIMI

ZV/KRYETAR

Aleksandra Gjoni



PLAN RILEVIMI PER PUNIME KADASTRALE

POROSITËS: RAIMOND KOLA

DATE 20.01.2026

QELIMI IDENTIFIKIM PASURIE

VENDNDODHJA
BASHKIMIA VAU DEJES

DVASHKIZVASHK SHKODER

ZONA KADASTRALE 2007
(FSHATI:KARME)

NUMRI I PASURISE 447-S1

INDEX HARTE K-34-64-(201-A)

TE DHENAT E PASURISE
LLOJI I PASURISE

SIP. PASURISE= 4136 m²

SIPERFAQE E GJURMES NDERTIMIT= ___ m²


NUMRI I KATEVE ___

NUMRI I PEMEVE ___

479250.00

479500.00

SISTEMI KOORDINATIV SHTETOR KRGJSH



SHPJEGUES	
PER NDARJE PASURIE	
Parcela = ___ m ² vijon	Parcela S1 = ___ m ² Parcela S2 = ___ m ²
PER BASHKIM PASURIE	
Parcela 1 = ___ m ²	Parcela = ___ m ² vijon
Parcela 2 = ___ m ²	Parcela 3 = ___ m ²
KUFIRI SIPAS HARTES KADASTRALE	<input type="checkbox"/> SUPERFAQE = 4136 m ²
KUFIRI SIPAS GJENDJES FAKTIKE	<input type="checkbox"/> SUPERFAQE = ___ m ²

Nr.	ORIENTIMI	PERDORIMI	TIPI I KUFIRIT	KUFITARI	ID/NIPT	SHENIME TE REALIZUESIT
1	VERI					
2	LINDJE					
3	JUG					
4	PERENDIM					

REALIZOI PER SUBJEKT PRIVAT
EMRI: **LUCIANO KASNECI**
LICENCA: NR. 1651
KOMPANIA: _____
NIPT: _____
NENSHKRIMI/VULA: _____
REALIZOI PER ASHK
SPECIALISTI: _____
DVASHK: _____
NENSHKRIMI: _____
KONFIRMOI
PERGJEGJESI/DREJTORI: _____
NENSHKRIMI/VULA: _____

TEKNOLOGJIA E MATJEVE: O,Z
Kode per teknologjine e matjeve: T-Terren; Z-Zyre; O-Ortofoto; G-GPS; S-Stacion Total, D-Matje Distancash;
PERCAKTIMI I KUFIRIT: P
Kode per percaktimin e kufirit: P-Perfaqesues i Pronarve; K-Kufitaret te Gjithe; KP-Kuftaret Pjeserisht; PB-Perfaqesues Bashkie; HK-Harta Kadastrale;
SHENIME TE VECANTA:
KOORDINATAT GJEOGRAFIKE:
Gjatesi Gjeografike: 42.076967
Gjeresi Gjeografike: 19.750219
PRONARI/BASHKEPRONARET-DEKLARIM MBI MARDHENIET ME KUFITARE
EMRI: _____
NENSHKRIMI: _____

Kode per teknologjine e matjeve dhe percaktimi i kufirit: T-Terren; Z-Zyre; O-Ortofoto; G-GPS; S-Stacion Total, D-Matje Distancash; P-Perfaqesues i Pronarve; K-Kufitaret te Gjithe; KP-Kuftaret Pjeserisht; PB-Perfaqesues Bashkie; HK-Harta Kadastrale;

PLAN RILEVIMI PER PUNIME KADASTRALE

POSITES: RAIMOND KOLA

DATE 20.01.2026

QELIMI IDENTIFIKIM PASURIE

VENDIMBODHJA

DVASHKIZVASHK SHKODER

ZONA KADASTRALE 2097
(FSHATI:KARME)

NUMRI I PASURISE 447-S1

INDEX HARTE K-34-64-(201-A)

BASHKIA VAU DEJES

RENDENAT E PASURISE

LLOJI I PASURISE

SIP. PASURISE= 4136 m²

SIPERFAQE E GJURMES NDETIMIT= ___ m²

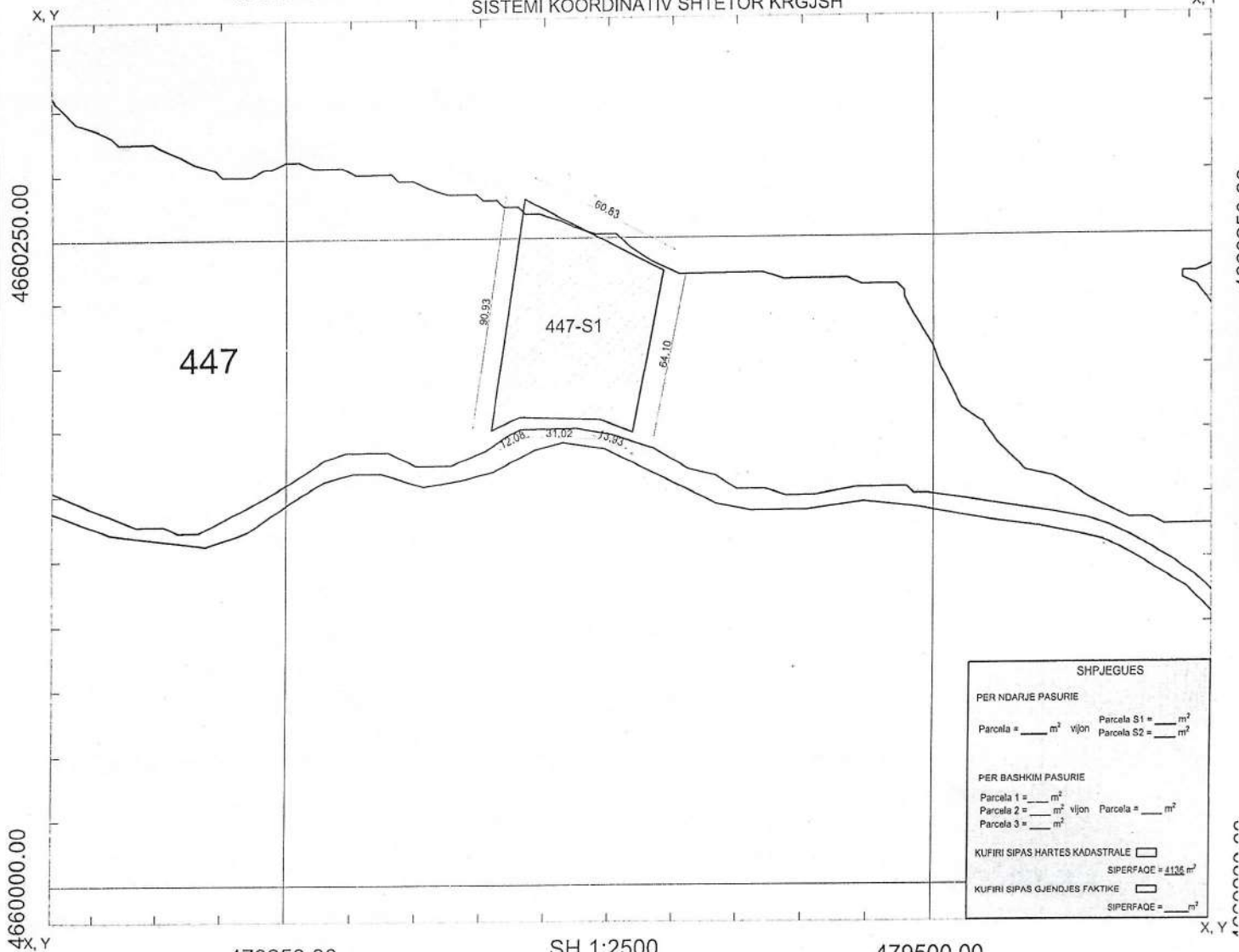
NUMRI I KATEVE ___

NUMRI I PEMEVE ___

479250.00

479500.00

SISTEMI KOORDINATIV SHTETOR KRGJSH



SHPJEGUES	
PER NDARJE PASURIE	
Parcela = ___ m ² vijon	Parcela S1 = ___ m ² Parcela S2 = ___ m ²
PER BASHKIM PASURIE	
Parcela 1 = ___ m ²	Parcela = ___ m ²
Parcela 2 = ___ m ² vijon	Parcela 3 = ___ m ²
KUFIRI SIPAS HARTES KADASTRALE <input type="checkbox"/>	SIPERFAQE = 4136 m ²
KUFIRI SIPAS GJENDJES FAKTIKE <input type="checkbox"/>	SIPERFAQE = ___ m ²

479250.00

SH 1:2500

479500.00

Nr.	ORIENTIMI	PERDORIMI	TIPI I KUFIRIT	KUFITARI	ID/NIPT	SHENIME TE REALIZUESIT
1	VERI					
2	LINDJE					
3	JUG					
4	PERENDIM					

REALIZOI PER SUBJEKT PRIVAT:
Kasneçi

EMRI: LUCIANO KASNECI
LICENCA: NR. 1651 DATE 25.07.2023

KOMPANIA: _____
NIPT: _____
NENSHKRIMI/VULA: _____

REALIZOI PER ASHK

SPECIALISTI: _____

DVASHK: _____

NENSHKRIMI: _____

KONFIRMOI

PERGJEGJES/DREJTORI: _____

NENSHKRIMI/VULA _____

Luciano Kasneçi
Date: 2026.01.22
07:46:01 +02:00

TEKNOLOGJIA E MATJEVE: O_Z

Kode per teknologjine e matjeve: T-Terren; Z-Zyre; O-Ortofoto; G-GPS; S-Stacion Total, D-Matje

Distancash;

PERCAKTIMI I KUFIRIT: P

Kode per percaktimin e kufirit: P-Perfaqesues i Pronarve; K-Kufitaret te Gjithe; KP-Kufitaret Pjeserisht;

PB-Perfaqesues Bashkie; HK-Harta Kadastrale;

SHENIME TE VECANTA:

KOORDINATAT GJEOGRAFIKE:

Gjatesi Gjeografike: 42.076967

Gjeresi Gjeografike: 19.750219

PRONARI/BASHKEPRONARET-DEKLARIM MBI MARDHENIET ME KUFITARE

EMRI: _____

NENSHKRIMI: _____

Kode per teknologjine e matjeve dhe percaktimi i kufirit: T-Terren; Z-Zyre; O-Ortofoto; G-GPS; S-Stacion Total, D-Matje Distancash; P-Perfaqesues i Pronarve; K-Kufitaret te Gjithe; KP-Kufitaret Pjeserisht; PB-Perfaqesues Bashkie; HK-Harta Kadastrale;



REPUBLIKA E SHQIPËRISË

BASHKIA VAU DEJËS

Drejtoria Juridike Prokurimeve Publike dhe Aseteve

Nr. 1485 Prot.

Vau Dejës 04.03 .2026

Lënda: Njoftim për afishimin publik në faqen web dhe këndin e njoftimeve publike.

Sektori i IT, Bashkia Vau Dejës

Njësia Administrative Vau Dejës, Fshati Karmë.

Në mbështetje të ligjit nr. 20/2025 "Për paketën e maleve", ligjit nr. 139/2015 "Për vetëqeverisjen vendore", i ndryshuar, vkm nr. 780, datë 19.12.2025 "Për shpalljen e disa zonave me përparësi zhvillimin e ekonomisë malore në bashkinë Vau i Dejës", si dhe të udhëzimit nr.2, datë 15.10.2025 "Për përcaktimin e rregullave të hollësishme për dokumentacionin dhe procedurën e shpalljes së zonës prioritare të zhvillimit në territoret e bashkive", si dhe në zbatim të procedurave të ndjekura nga grupi i punës i ngritur me urdhërin e Kryetari të Bashkisë Vau Dejës nr.08, datë 09.01.2026 "Për ngritjen e grupit të punës me qëllim ndjekjen e procesit administrativ të kërkesave të subjekteve të ndryshëm kërkuës, për tu njohur si "posedues", "jo pronarë", kërkojmë nga Ju, afishimin e kërkesës së **z.Sokol Pali**, për tu njohur si posedues jo pronar:

Nga plan rilevimi i paraqitur në aplikimin në portalin e-albania për paketën e maleve, për pasurinë me :

ZK 2097, nr. Pasurie 425-S1, indeks harte K-34-64-(199-C)

Sipërfaqja e pretenduar 49611 m2.

Kërkojmë të bëhet afishimi publik me afat 45 (dyzet e pesë) ditor, bazuar në pikën 8 të Udhëzimit Nr. 01, datë 09.09.2026 të Kryetari të Bashkisë Vau Dejës: " *Bashkia afishon kërkesën për pasuritë apo pjesët të cilat përmbushin kriteret, në ambientet e saj, në një mjedis tjetër publik brenda territorit të zonës dhe në faqen zyrtare të saj për një periudhë kohore prej 45 (dyzet e pesë) ditësh*", si dhe ato të evidentimit në terren , sipas plan rilevimit bashkëngjitur, **në ambientet e Njesisë Administrative , ku gjendet pasuria, dhe në faqen web të Bashkisë Vau Dejës.**

Me përfundimin e afatit 45 ditor, duhet të përcillni procesverbalin e mbajtur nga personi përgjegjës për afishimin, ku citohet përfundimi i afatit të afishimit, si dhe, nëse ka patur ankesa apo jo lidhur me pasuritë në objekt trajtimi, në mënyrë që të vijohet me procedurën.

Duke Ju falënderuar për mirëkuptimin,

KRYETARI
Kristian Shkreli

ME VENDIM DELEGIMI

ZV/ KRYETAR

Aleksandra Gjoni



PLAN RILEVIMI PER PUNIME KADASTRALE

SITES: SOKOL PALI

DATE 20.01.2026

QELIMI IDENTIFIKIM PASURIE

SHKODER
SHKODER
SHKODER

DVASHK/ZVASHK SHKODER

ZONA KADASTRALE 2097
(FSHATI:KARME)

NUMRI I PASURISE 425-S1

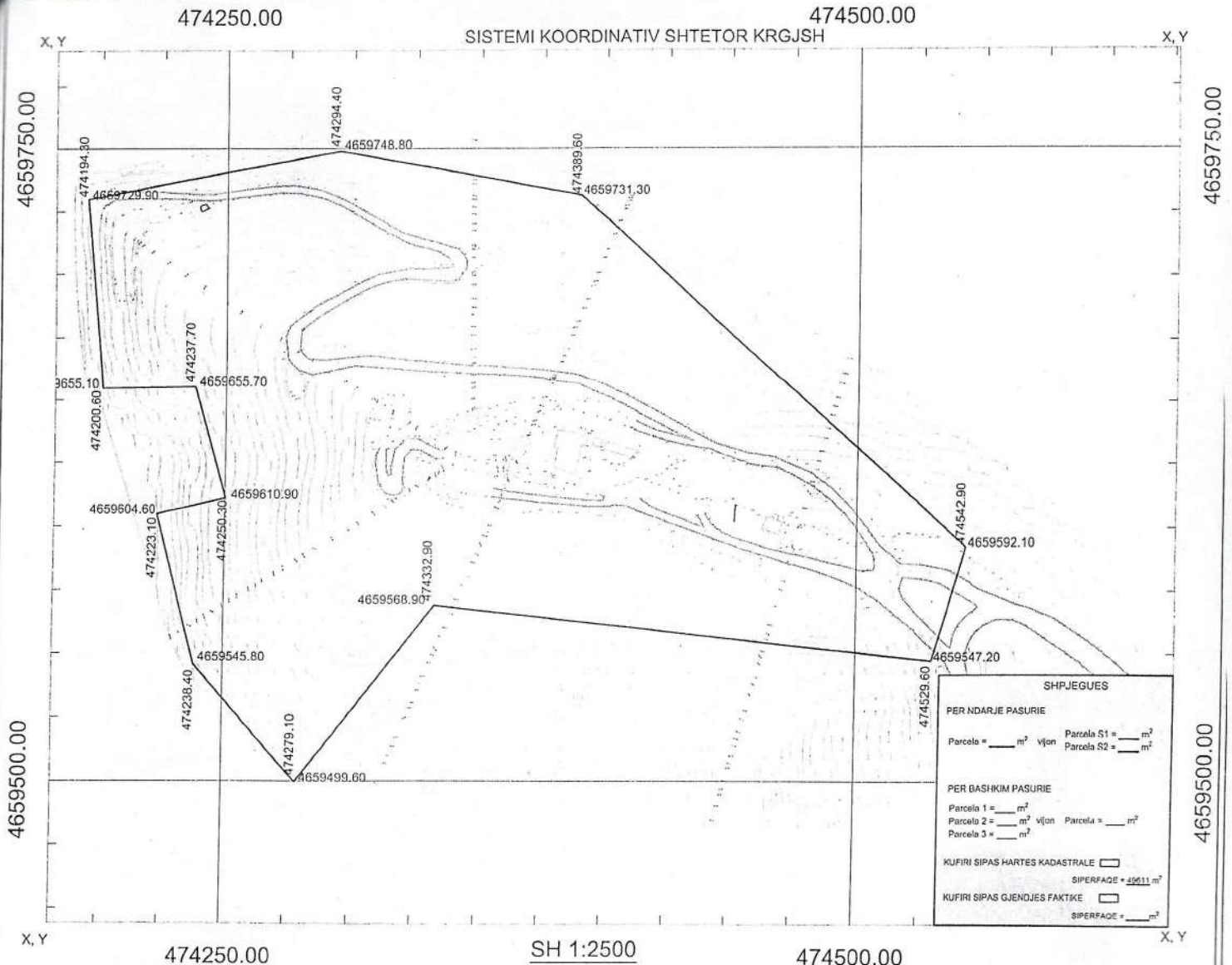
INDEX HARTE K-34-64-(199-C)

SIP. PASURISE= 49611 m²

SIPERFAQE E GJURMES NDERTIMIT= ___ m²

NUMRI I KATEVE ___

NUMRI I PEMEVE ___



Nr.	ORIENTIMI	PERDORIMI	TIPI I KUFIRIT	KUFITARI	ID/NIPT	SHENIME TE REALIZUESIT
1	VERI					
2	LINDJE					
3	JUG					
4	PERENDIM					

<p>REALIZOI PER SUBJEKT PRIVAT</p> <p>EMRI: <u>ALBERT MARKOLAJ</u></p> <p>LICENCA: NR. <u>1230</u> DATE <u>29.05.2017</u></p> <p>KOMPANIA: _____</p> <p>NIPT: _____</p> <p>NENSHKRIMI/VULA: _____</p> <p>REALIZOI PER ASHK</p> <p>SPECIALISTI: _____</p> <p>DVASHK: _____</p> <p>NENSHKRIMI: _____</p> <p>KONFIRMOI</p> <p>PERGJEGJESI/DREJTORI: _____</p> <p>NENSHKRIMI/VULA: _____</p>	<p>TEKNOLOGJIA E MATJEVE: <u>O,Z</u></p> <p>Kode per teknologjine e matjeve: T-Terren; Z-Zyre; O-Ortofoto; G-GPS; S-Stacion Total, D-Matje Distancash;</p> <p>PERCAKTIMI I KUFIRIT: <u>P</u></p> <p>Kode per percaktimin e kufirit: P-Perfaqesues i Pronarve; K-Kufitaret te Gjithe; KP-Kuftaret Pjeserisht; PB-Perfaqesues Bashkie; HK-Harta Kadastrale;</p> <p>SHENIME TE VECANTA:</p> <p>Kordinatat gjeografiko:</p> <p>--- Gjatesi Gjeografike: 42.071475</p> <p>--- Gjeresi Gjeografike: 19.690778</p> <p>PRONARI/BASHKEPRONARET-DEKLARIM MBI MARDHENIET ME KUFITARE</p> <p>EMRI: _____</p> <p>NENSHKRIMI: _____</p>
--	---

Kode per teknologjine e matjeve dhe percaktimi i kufirit: T-Terren; Z-Zyre; O-Ortofoto; G-GPS; S-Stacion Total, D-Matje Distancash; P-Perfaqesues i Pronarve; K-Kufitaret te Gjithe; KP-Kuftaret Pjeserisht; PB-Perfaqesues Bashkie; HK-Harta Kadastrale;



REPUBLIKA E SHQIPËRISË

BASHKIA VAU DEJËS

Drejtoria Juridike Prokurimeve Publike dhe Aseteve

Nr. 1484 Prot.

Vau Dejës 04 03.2026

Lënda: Njoftim për afishimin publik në faqen web dhe këndin e njoftimeve publike.

Sektori i IT, Bashkia Vau Dejës

Njësia Administrative Vau Dejës, Fshati Karmë.

Në mbështetje të ligjit nr. 20/2025 "Për paketën e maleve", ligjit nr. 139/2015 "Për vetëqeverisjen vendore", i ndryshuar, vkm nr. 780, datë 19.12.2025 "Për shpalljen e disa zonave me përparësi zhvillimin e ekonomisë malore në bashkinë Vau i Dejës", si dhe të udhëzimit nr.2, datë 15.10.2025 "Për përcaktimin e rregullave të hollësishme për dokumentacionin dhe procedurën e shpalljes së zonës prioritare të zhvillimit në territoret e bashkive", si dhe në zbatim të procedurave të ndjekura nga grupi i punës i ngritur me urdhërin e Kryetari të Bashkisë Vau Dejës nr.08, datë 09.01.2026 "Për ngritjen e grupit të punës me qëllim ndjekjen e procesit administrativ të kërkesave të subjekteve të ndryshëm kërkues, për tu njohur si "posedues", "jo pronarë", kërkojmë nga Ju, afishimin e kërkesës së **z.Shkëlqim Babaj**, për tu njohur si posedues jo pronar:

Nga plan rilevimi i paraqitur në aplikimin në portalin e-albania për paketën e maleve, për pasurinë me :

ZK 2097, nr. Pasurie S1, indeks harte K-34-64-(100-C)

Sipërfaqja e pretenduar 20000 m2.

Kërkojmë të bëhet afishimi publik me afat 45 (dyzet e pesë) ditor, bazuar në pikën 8 të Udhëzimit Nr. 01, datë 09.09.2026 të Kryetari të Bashkisë Vau Dejës: " *Bashkia afishon kërkesën për pasuritë apo pjesët të cilat përmbushin kriteret, në ambientet e saj, në një mjedis tjetër publik brenda territorit të zonës dhe në faqen zyrtare të saj për një periudhë kohore prej 45 (dyzet e pesë) ditësh*", si dhe ato të evidentimit në terren , sipas plan rilevimit bashkëngjitur, **në ambientet e Njesisë Administrative , ku gjendet pasuria, dhe në faqen web të Bashkisë Vau Dejës.**

Me përfundimin e afatit 45 ditor, duhet të përcillni procesverbalin e mbajtur nga personi përgjegjës për afishimin, ku citohet përfundimi i afatit të afishimit, si dhe, nëse ka patur ankesa apo jo lidhur me pasuritë në objekt trajtimi, në mënyrë që të vijohet me procedurën.

Duke Ju falënderuar për mirëkuptimin,

KRYETARI
Kristian Shkreli

ME VENDIM DELEGIMI

ZV/ KRYETAR

Aleksandra Gjoni



SEKRETARIAT
BASHKIA VAU DEJES

PLAN RILEVIMI PER PUNIME KADASTRALE

POSITES: SHIRI, QIM BABAJ

DATE 27.07.2022

QELIMI IDENTIFIKIM PASURIE

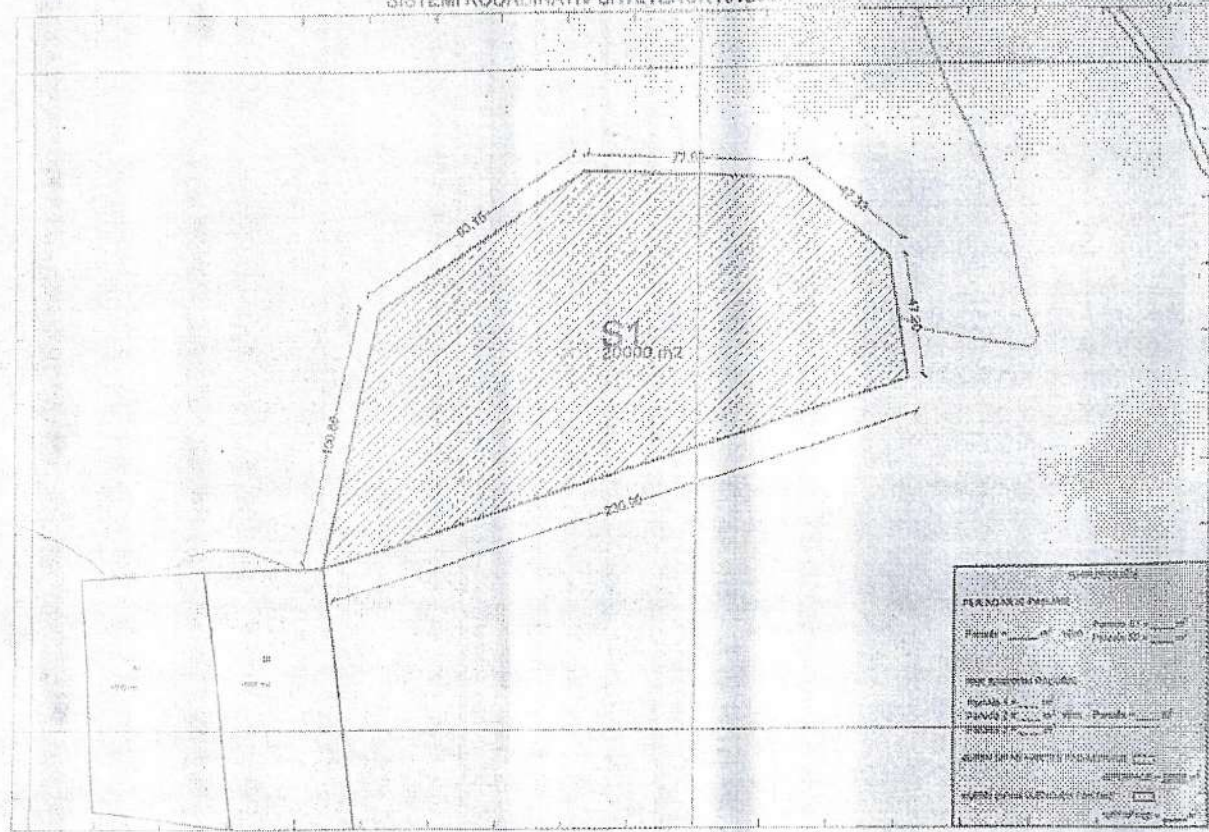
IDENTIFIKUESI: _____ ZONA KADASTRALE: SHIRI PLANI: SHIRI QIM BABAJ
 SHIFER IDENTIFIKUESI: _____ FORMATE: KADASTE FIDELITETE: KADASTRALE
 SHIFER IDENTIFIKUESI: _____ SHIFER IDENTIFIKUESI: _____

474500.00

474750.00

SISTEMI KOORDINATIV BHETETEHOR KRGJBI

480000.00



4659750.00

SH 1:2500

474750.00

№	ORIENTIMI	PERIODICITETI	TIPIT KUFIRIT	KUFITARI	SHENJE	SHENIME TE REALIZUESIT
1	VERI					
2	ENDOJE					
3	KRIST					
4	PERENOCIA					

PLANIZIMI PER SUKJETI PRIVAT

SHIFER LULIMAR: _____
 LICENCA: HLL/1881 DATE: 27.07.2022
 SHIFER: _____
 SHIFER: _____
 SHIFER: _____
 SHIFER: _____
 SHIFER: _____
 SHIFER: _____
 SHIFER: _____
 SHIFER: _____
 SHIFER: _____

Digitally signed by Luciano Kasneci

TEKNOLOGJIA E MATJEVE, Z.Q.

Kode per teknologjine e matjeve: T-Terran; Z-Zyre; O-Ortafoto; G-GPS; S-Station Total; D-Matje Distancaah;

PERCAKTIMI I KUFIRIT: P

Kode per percaktimin e kufirit: P-Perfaqesues i Pronarve; K-Kufitare te Gjithe; KP-Kufitare Pjesorisht; PB-Perfaqesues Bashkic; MK-Marta Kadastrele;

SHENIME TE VECANTA:

PRONARIKASH/PRONARIT - DEKLARIM NEI MARDHENIET ME KUFTARE

SHENJE: _____
 SHENJE: _____

Kode per teknologjine e matjeve dhe percaktimi i kufirit: T-Terran; Z-Zyre; O-Ortafoto; G-GPS; S-Station Total; D-Matje Distancaah; P-Perfaqesues i Pronarve; K-Kufitare te Gjithe; KP-Kufitare Pjesorisht; PB-Perfaqesues Bashkic; MK-Marta Kadastrele;



REPUBLIKA E SHQIPËRISË

BASHKIA VAU DEJËS

Drejtoria Juridike Prokurimeve Publike dhe Aseteve

Nr/483 Prot.

Vau Dejës 04.03.2026

Lënda: Njoftim për afishimin publik në faqen web dhe këndin e njoftimeve publike.

Spektori i IT, Bashkia Vau Dejës

Njësia Administrative Vau Dejës, Fshati Lisen.

Në mbështetje të ligjit nr. 20/2025 "Për paketën e maleve", ligjit nr. 139/2015 "Për vetëqeverisjen vendore", i ndryshuar, vkm nr. 780, datë 19.12.2025 "Për shpalljen e disa zonave me përparësi zhvillimin e ekonomisë malore në bashkinë Vau i Dejës", si dhe të udhëzimit nr.2, datë 15.10.2025 "Për përcaktimin e rregullave të hollësishme për dokumentacionin dhe procedurën e shpalljes së zonës prioritare të zhvillimit në territoret e bashkive", si dhe në zbatim të procedurave të ndjekura nga grupi i punës i ngritur me urdhrin e Kryetari të Bashkisë Vau Dejës nr.08, datë 09.01.2026 "Për ngritjen e grupit të punës me qëllim ndjekjen e procesit administrativ të kërkesave të subjekteve të ndryshëm kërkuar, për tu njohur si "posedues", "jo pronarë", kërkojmë nga Ju, afishimin e kërkesës së **z.Lorenc Pjetraj**, për tu njohur si posedues jo pronar:

Nga plan rievimi i paraqitur në aplikimin në portalin e-albania për paketën e maleve, për pasurinë me :

ZK 2097 nr. Pasurie 481-S2, indeks harte K-34-64-(213-D)

Sipërfaqja e pretenduar : 10600m².

Kërkojmë të bëhet afishimi publik me afat 45 (dyzet e pesë) ditor, bazuar në pikën 8 të Udhëzimit Nr. 01, datë 09.09.2026 të Kryetari të Bashkisë Vau Dejës: " *Bashkia afishon kërkesën për pasuritë apo pjesët të cilat përmbushin kriteret, në ambientet e saj, në një mjedis tjetër publik brenda territorit të zonës dhe në faqen zyrtare të saj për një periudhë kohore prej 45 (dyzet e pesë) ditësh*", si dhe ato të evidentimit në terren , sipas plan rievimit bashkëngjitur, **në ambientet e Njesisë Administrative , ku gjendet pasuria, dhe në faqen web të Bashkisë Vau Dejës.**

Me përfundimin e afatit 45 ditor, duhet të përcillni procesverbalin e mbajtur nga personi përgjegjës për afishimin, ku citohet përfundimi i afatit të afishimit, si dhe, nëse ka patur ankesa apo jo lidhur me pasuritë në objekt trajtimi, në mënyrë që të vijohet me procedurën.

Duke Ju falënderuar për mirëkuptimin,

KRYETARI
Kristian Shkreli

ME VENDIM DELEGIMI

ZV/ KRYETAR

Aleksandra Gjoni



PLAN RILEVIMI PER PUNIME KADASTRALE

POSITES: LEORENC PJETRAJ

DATE 22.01.2026

QELIMI IDENTIFIKIM PASURIE

VENDSDODHJA

DVASHK/ZVASHK SHKODER

ZONA KADASTRALE 2097
(FSHATIKARME)

NUMRI I PASURISE 481-S2

INDEX HARTE K-34-64-(213-D)

TE DHENAT E PASURISE

LLOJI I PASURISE

SIP. PASURISE= 10600 m²

SIPERFAQE E GJURMES NDERTIMIT= ___ m²

NUMRI I KATEVE

NUMRI I PEMEVE

470250.00

470500.00

X, Y

SISTEMI KOORDINATIV SHTETOR KRGJSH

X, Y



SHPJEGUES

PER NDARJE PASURIE

Parcela = ___ m² vijon Parcela S1 = ___ m²
Parcela S2 = ___ m²

PER BASHKIM PASURIE

Parcela 1 = ___ m² Parcela = ___ m²
Parcela 2 = ___ m² Parcela = ___ m²
Parcela 3 = ___ m²

KUFIRI SIPAS HARTES KADASTRALE

SIPERFAQE = 10600 m²

KUFIRI SIPAS GJENDJES FAKTIKE

SIPERFAQE = ___ m²

470250.00

SH 1:2500

470500.00

X, Y

X, Y

Nr.	ORIENTIMI	PERDORIMI	TIPI I KUFIRIT	KUFITARI	ID/NIPT	SHENIME TE REALIZUESIT
1	VERI					
2	LINDJE					
3	JUG					
4	PERENDIM					

REALIZOI PER SUBJEKT PRIVAT

EMRI: **LUCIANO KASNECI**

LICENCA: NR. 1651 DATE 25.07.2023

KOMPANIA: **Kasneci**

NIPT: _____

NENSHKRIMI/VULA: _____

REALIZOI PER ASHK

SPECIALISTE: _____

DVASHK: _____

NENSHKRIMI: _____

KONFIRMOI

PERGJEGJESI/DREJTORI: _____

NENSHKRIMI/VULA _____

Digitally signed by
Luciano Kasneci
Date: 2026.02.05
07:36:43 +02'00'

TEKNOLOGJIA E MATJEVE: O,Z

Kode per teknologjine e matjeve: T-Teren; Z-Zyre; O-Ortofoto; G-GPS; S-Stacion Total, D-Matje Distancash;

PERCAKTIMI I KUFIRIT: P

Kode per percaktimin e kufirit: P-Perfaqesues i Pronarve; K-Kufitaret te Gjithe; KP-Kuftaret Pjeserisht; PB-Perfaqesues Bashkie; HK-Harta Kadastrale;

SHENIME TE VECANTA:
KOORDINATAT GJEOGRAFIKE:
Gjatesi Gjeografike: 42.042533
Gjeresi Gjeografike: 19.641343

PRONARI/BASHKEPRONARET-DEKLARIM MBI MARDHENIET ME KUFITARE

EMRI: _____

NENSHKRIMI: _____

Kode per teknologjine e matjeve dhe percaktimi i kufirit: T-Teren; Z-Zyre; O-Ortofoto; G-GPS; S-Stacion Total, D-Matje Distancash; P-Perfaqesues i Pronarve; K-Kufitaret te Gjithe; KP-Kuftaret Pjeserisht; PB-Perfaqesues Bashkie; HK-Harta Kadastrale;

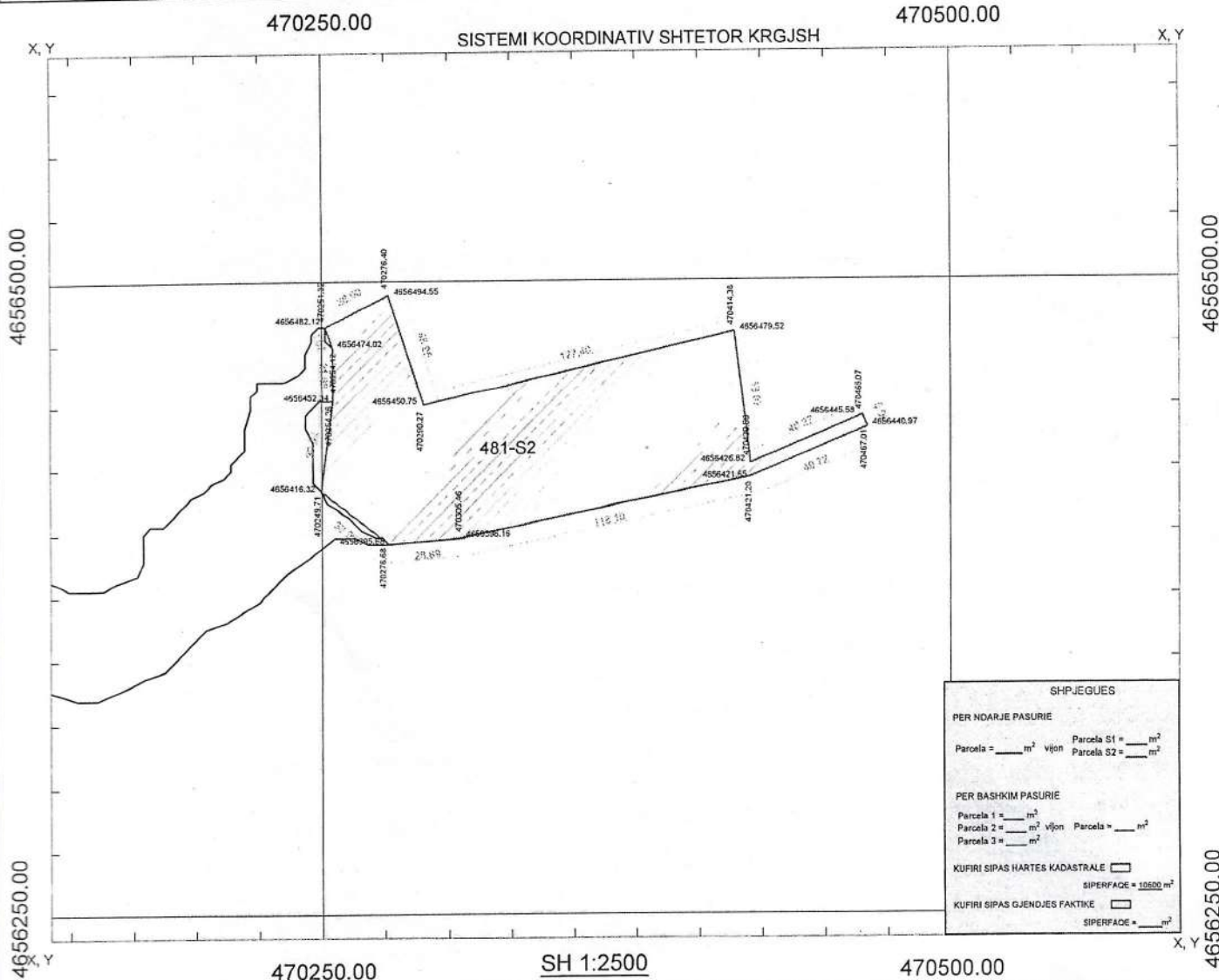
PLAN RILEVIMI PER PUNIME KADASTRALE

POROSITES: LEORENC PJETRAJ

DATE 22.01.2026

QELLIMI IDENTIFIKIM PASURIE

VENDNDODHJA
 BASHKIA VAU DEJES DVASHK/ZVASHK SHKODER ZONA KADASTRALE 2097 NUMRI I PASURISE 481-S2 INDEX HARTE K-34-64-(213-D)
 TE DHENAT E PASURISE LLOJI I PASURISE SIP. PASURISE= 10600 m² SIPERFAQE E GJURMES NDERTIMIT= m² NUMRI I KATEVE NUMRI I PEMEVE



Nr.	ORIENTIMI	PERDORIMI	TIPI I KUFIRIT	KUFITARI	ID/NIPT	SHENIME TE REALIZUESIT
1	VERI					
2	LINDJE					
3	JUG					
4	PERENDIM					

REALIZOI PER SUBJEKT PRIVAT **Luciano Kasneci**
 EMRI: LUCIANO KASNECI
 LICENCA: NR. 1651
 KOMPANIA:
 NIPT:
 NENSHKRIMI/VULA:

TEKNOLOGJIA E MATJEVE: O_Z
 Kode per teknologjine e matjeve: T-Terren; Z-Zyre; O-Ortofoto; G-GPS; S-Stacion Total, D-Matje Distancash;
 PERCAKTIMI I KUFIRIT: P
 Kode per percaktimin e kufirit: P-Perfaqesues i Pronarve; K-Kufitaret te Gjithe; KP-Kuftaret Pjeserisht; PB-Perfaqesues Bashkie; HK-Harta Kadastrale;

SHENIME TE VECANTA:
 KOORDINATAT GJEOGRAFIKE:
 Gjatesi Gjeografike: 42.042533
 Gjeresi Gjeografike: 19.641343

PRONARI/BASHKEPRONARET-DEKLARIM MBI MARDHENIET ME KUFITARE
 EMRI:
 NENSHKRIMI/VULA:

Kode per teknologjine e matjeve dhe percaktimi i kufirit: T-Terren; Z-Zyre; O-Ortofoto; G-GPS; S-Stacion Total, D-Matje Distancash; P-Perfaqesues i Pronarve; K-Kufitaret te Gjithe; KP-Kuftaret Pjeserisht; PB-Perfaqesues Bashkie; HK-Harta Kadastrale;



REPUBLIKA E SHQIPËRISË

BASHKIA VAU DEJËS

Drejtoria Juridike Prokurimeve Publike dhe Aseteve

Nr. 1482 Prot.

Vau Dejës 04.03.2026

Lënda: Njoftim për afishimin publik në faqen web dhe këndin e njoftimeve publike.

Sektori i IT, Bashkia Vau Dejës

Njësia Administrative Vau Dejës, Fshati Dush, Gomsiqe.

Në mbështetje të ligjit nr. 20/2025 "Për paketën e maleve", ligjit nr. 139/2015 "Për vetëqeverisjen vendore", i ndryshuar, vkm nr. 780, datë 19.12.2025 "Për shpalljen e disa zonave me përparësi zhvillimin e ekonomisë malore në bashkinë Vau i Dejës", si dhe të udhëzimit nr.2, datë 15.10.2025 "Për përcaktimin e rregullave të hollësishme për dokumentacionin dhe procedurën e shpalljes së zonës prioritare të zhvillimit në territoret e bashkive", si dhe në zbatim të procedurave të ndjekura nga grupi i punës i ngritur me urdhërin e Kryetari të Bashkisë Vau Dejës nr.08, datë 09.01.2026 "Për ngritjen e grupit të punës me qëllim ndjekjen e procesit administrativ të kërkesave të subjekteve të ndryshëm kërkuar, për tu njohur si "posedues", "jo pronarë", kërkojmë nga Ju, afishimin e kërkesës së **z.Dritan Canaj**, për tu njohur si posedues jo pronar:

Nga plan rievimi i paraqitur në aplikimin në portalin e-albania për paketën e maleve, për pasurinë me :

ZK 1575, nr. Pasurie 616-S1, indeks harte K-34-64-(230-A), Fshati Dush, Gomsiqe

Sipërfaqja e pretenduar 15000 m2.

Kërkojmë të bëhet afishimi publik me afat 45 (dyzet e pesë) ditor, bazuar në pikën 8 të Udhëzimit Nr. 01, datë 09.09.2026 të Kryetari të Bashkisë Vau Dejës: " Bashkia afishon kërkesën për pasuritë apo pjesët të cilat përmbushin kriteret, në ambientet e saj, në një mjedis tjetër publik brenda territorit të zonës dhe në faqen zyrtare të saj për një periudhë kohore prej 45 (dyzet e pesë) ditësh", si dhe ato të evidentimit në terren , sipas plan rievimit bashkëngjitur, në ambientet e Njesisë Administrative , ku gjendet pasuria, dhe në faqen web të Bashkisë Vau Dejës.

Me përfundimin e afatit 45 ditor, duhet të përcillni procesverbalin e mbajtur nga personi përgjegjës për afishimin, ku citohet përfundimi i afatit të afishimit, si dhe, nëse ka patur ankesa apo jo lidhur me pasuritë në objekt trajtimi, në mënyrë që të vijohet me procedurën.

Duke Ju falenderuar për mirëkuptimin,

KRYETARI
Kristian Shkreli

ME VENDIM DELEGIMI

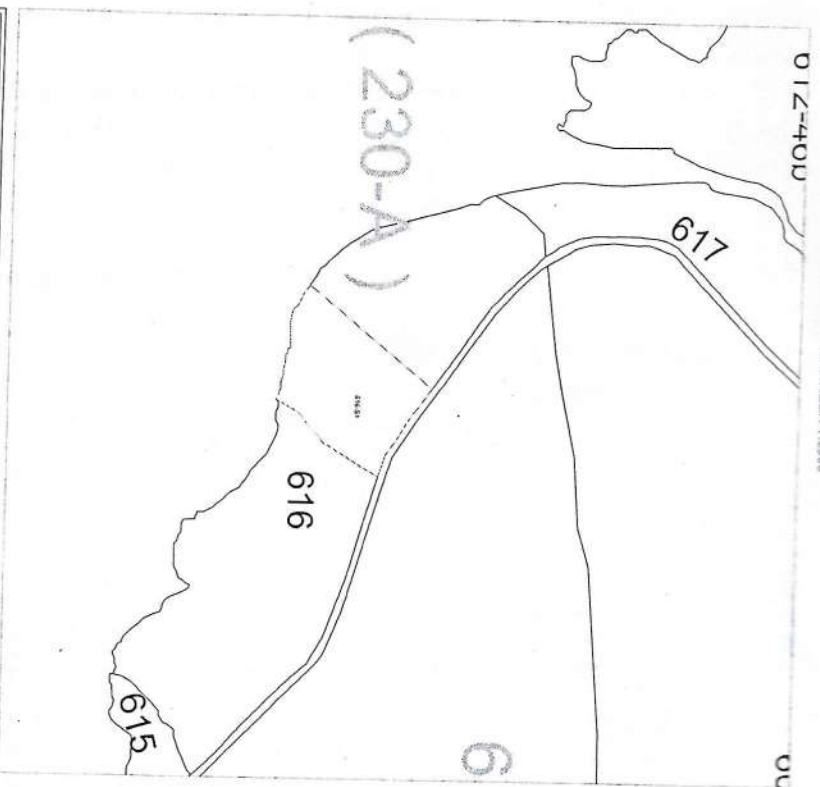

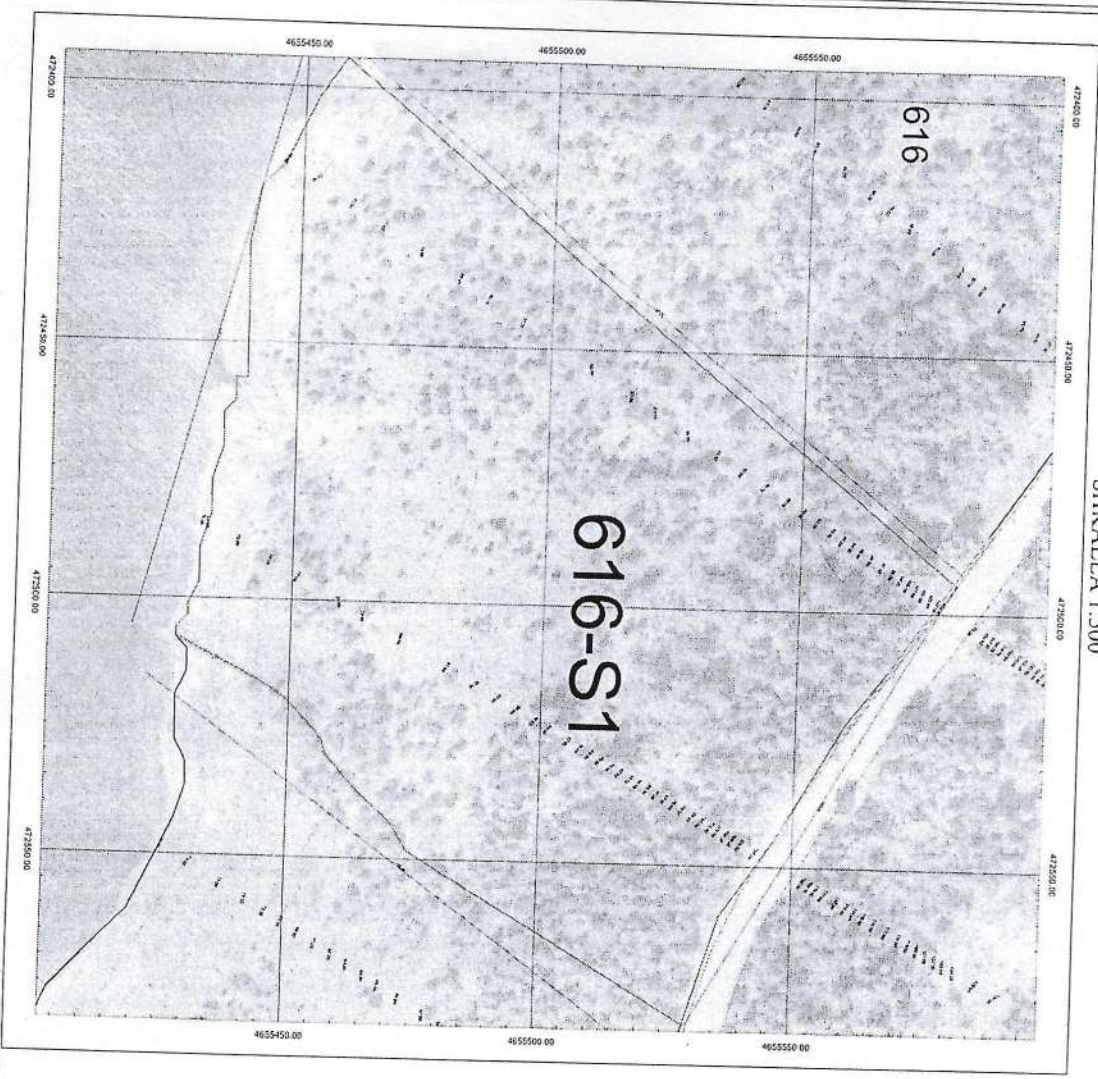
ZV/ KRYETAR

Aleksandra Gjoni



RILEVIMI TOPOGRAFIK

SHKALLA 1:500




HARTA KADASTRALE E ASHK
SHKALLA 1:2500

IDENTIFIKIMI I PASURISE
 ZONA KADASTRALE: 1575
 NUMRI I PASURISE: 616-S1
 INDEKSI I HARTES: K-34-04-(230-A)
 SIPERFAQE: S = 15000 m²
POROSITESH TANI
 ADRESA: Bashkia VAJDU SHTET
 Fshati: DUSH - GOMSIQIJE
 Rrugë: Komunit

LEGJENDA


- RRUGE
- SHTYLLJE TENSIONI LARTE
- KUFIRI PRONES SIPAS A.SHK
- OBJEKTI
- PARCELE
- MUR
- HARTA KADASTRALE



ORTOFOTO ZVIRTARE E VITIT 2015
 MARRE NGA GJEOPORTALI KOMBETAR ASIG
 SHKALLA 1:2500

- SPECIFIKIMET E TEKNIKES:**
- RILEVIMI PARAQET SITUACIONIN REAL TE PRONES
 - DIMENSIONET JANE NE METTER
 - SISTEMI KOORDINATIV SHTETOROR: KRQISH
 - KUOTAT: SHTETORORE (MBI NIVELINE E DETTIT)

PUNOI:	POROSITESH:
Q. NVAJ ING. LEONID KASNECI LICIT. 057/2023	TANI
REP. ...	DATA E RILEVIMIT 15.01.2026





REPUBLIKA E SHQIPËRISË

BASHKIA VAU DEJËS

Drejtoria Juridike Prokurimeve Publike dhe Aseteve

Nr. 1481 Prot.

Vau Dejës 04.03.2026

Lënda: Njoftim për afishimin publik në faqen web dhe këndin e njoftimeve publike.

Sektori i IT, Bashkia Vau Dejës

Njësia Administrative Vau Dejës, Fshati Dush, Gomsiqe.

Në mbështetje të ligjit nr. 20/2025 "Për paketën e maleve", ligjit nr. 139/2015 "Për vetëqeverisjen vendore", i ndryshuar, vkm nr. 780, datë 19.12.2025 "Për shpalljen e disa zonave me përparësi zhvillimin e ekonomisë malore në bashkinë Vau i Dejës", si dhe të udhëzimit nr.2, datë 15.10.2025 "Për përcaktimin e rregullave të hollësishme për dokumentacionin dhe procedurën e shpalljes së zonës prioritare të zhvillimit në territoret e bashkive", si dhe në zbatim të procedurave të ndjekura nga grupi i punës i ngritur me urdhrin e Kryetari të Bashkisë Vau Dejës nr.08, datë 09.01.2026 "Për ngritjen e grupit të punës me qëllim ndjekjen e procesit administrativ të kërkesave të subjekteve të ndryshëm kërkues, për tu njohur si "posedues", "jo pronarë", kërkojmë nga Ju, afishimin e kërkesës së **z.Martin Gjini**, për tu njohur si posedues jo pronar:

Nga plan rilevimi i paraqitur në aplikimin në portalin e-albania për paketën e maleve, për pasurinë me :

ZK 2363, nr. Pasurie S6, indeks harte K-34-64-(246-A)

Sipërfaqja e pretenduar 3760 m2.

Kërkojmë të bëhet afishimi publik me afat 45 (dyzet e pesë) ditor, bazuar në pikën 8 të Udhëzimit Nr. 01, datë 09.09.2026 të Kryetari të Bashkisë Vau Dejës: " Bashkia afishon kërkesën për pasuritë apo pjesët të cilat përmbushin kriteret, në ambientet e saj, në një mjedis tjetër publik brenda territorit të zonës dhe në faqen zyrtare të saj për një periudhë kohore prej 45 (dyzet e pesë) ditësh", si dhe ato te evidentimit në terren , sipas plan rilevimit bashkëngjitur, në ambientet e Njesisë Administrative\, ku gjendet pasuria, dhe në faqen web të Bashkisë Vau Dejës.

Me përfundimin e afatit 45 ditor, duhet të përcillni procesverbalin e mbajtur nga personi përgjegjës për afishimin, ku citohet përfundimi i afatit të afishimit, si dhe, nëse ka patur ankesa apo jo lidhur me pasuritë në objekt trajtimi, në mënyrë që të vijohet me procedurën.

Duke Ju falënderuar për mirëkuptimin,

KRYETARI
Kristian Shkreli

ME VENDIM DELEGIMI

ZV/ KRYETAR

Aleksandra Gjoni



PLAN RILEVIMI PER PUNIME KADASTRALE

PROSITES: MARTIN PRENG GJINI .

DATE 20.01.2026

QELIMI IDENTIFIKIM PASURIE

INDODHJA
SHKA VAUES
DHE PASURISE
BASURISE PYLL

DVASHK/ZVASHK SHKODER

ZONA KADASTRALE 2363 NUMRI I PASURISE 56
(FSHATI:GOMSIQE, Lagjia DOC.)

INDEX HARTE K-34-64-(246-A)

SIP. PASURISE= 3760 m2

SIPERFAQE E GJURMES NDERTIMIT= m2


NUMRI I KATEVE

NUMRI I PEMEVE

X,472002.35 Y.4653962.96

SISTEMI KOORDINATIV SHTETOR 472000.00

X.472047.14 Y.4653964.51



SHPJEGUES
Parcela = 56 3760 m2

Nr.	ORIENTIMI	PERDORIMI	TIPI I KUFIRIT	KUFITARI	ID/NIPT	SHENIME TE REALIZUESIT
1	VERI					
2	LINDJE					
3	JUG					
4	PERENDIM					

REALIZOI PER SUBJEKT PRIVAT
EMRI: ALBERT MARKOLAJ
LICENCA: NR. 1230 DATE 29.05.2017
Albert Markolaj
Digitally signed by Albert Markolaj
Date: 2026.02.09 14:37:51 +02'00'

TEKNOLOGJIA E MATJEVE: O_Z
Kode per teknologjine e matjeve: T-Terren; Z-Zyre; O-Ortofoto; G-GPS; S-Stacion Total, D-Matje Distancash;
PERCAKTIMI I KUFIRIT: P
Kode per percaktimin e kufirit: P-Perfaqesues i Pronarve; K-Kufitaret te Gjithe; KP-Kuftaret Pjeserisht; PB-Perfaqesues Bashkie; HK-Harta Kadastrale;
SHENIME TE VECANTA:
Kordinatat gjeografike: ---- Gjatesi Gjeografike: 42.020322 ----- Gjeresi Gjeografike: 19.661500
PRONARI/BASHKEPRONARET-DEKLARIM MBI MARDHENIET ME KUFITARE
MARTIN PRENG GJINI
NENSHKRIMI:

Kode per teknologjine e matjeve dhe percaktimi i kufirit: T-Terren; Z-Zyre; O-Ortofoto; G-GPS; S-Stacion Total, D-Matje Distancash; P-Perfaqesues i Pronarve; K-Kufitaret te Gjithe; KP-Kuftaret Pjeserisht; PB-Perfaqesues Bashkie; HK-Harta Kadastrale;



REPUBLIKA E SHQIPËRISË

BASHKIA VAU DEJËS

Drejtoria Juridike Prokurimeve Publike dhe Aseteve

Nr. 1480 Prot.

Vau Dejës 04.03.2026

Lënda: Njoftim për afishimin publik në faqen web dhe këndin e njoftimeve publike.

Sektori i IT, Bashkia Vau Dejës

Njësia Administrative Vau Dejës, Fshati Dush, Gomsiqe.

Në mbështetje të ligjit nr. 20/2025 "Për paketën e maleve", ligjit nr. 139/2015 "Për vetëqeverisjen vendore", i ndryshuar, vkm nr. 780, datë 19.12.2025 "Për shpalljen e disa zonave me përparësi zhvillimin e ekonomisë malore në bashkinë Vau i Dejës", si dhe të udhëzimit nr.2, datë 15.10.2025 "Për përcaktimin e rregullave të hollësishme për dokumentacionin dhe procedurën e shpalljes së zonës prioritare të zhvillimit në territoret e bashkive", si dhe në zbatim të procedurave të ndjekura nga grupi i punës i ngritur me urdhrin e Kryetari të Bashkisë Vau Dejës nr.08, datë 09.01.2026 "Për ngritjen e grupit të punës me qëllim ndjekjen e procesit administrativ të kërkesave të subjekteve të ndryshëm kërkues, për tu njohur si "posedues", "jo pronarë", kërkojmë nga Ju, afishimin e kërkesës së **z.Marín Gjini**, për tu njohur si posedues jo pronar:

Nga plan rilevimi i paraqitur në aplikimin në portalin e-albania për paketën e maleve, për pasurinë me :

ZK 2363, nr. Pasurie S5, indeks harte K-34-64-(246-A)

Sipërfaqja e pretenduar 1970 m2.

Kërkojmë të bëhet afishimi publik me afat 45 (dyzet e pesë) ditor, bazuar në pikën 8 të Udhëzimit Nr. 01, datë 09.09.2026 të Kryetari të Bashkisë Vau Dejës: " *Bashkia afishon kërkesën për pasuritë apo pjesët të cilat përmbushin kriteret, në ambientet e saj, në një mjedis tjetër publik brenda territorit të zonës dhe në faqen zyrtare të saj për një periudhë kohore prej 45 (dyzet e pesë) ditësh*", si dhe ato të evidentimit në terren , sipas plan rilevimit bashkëngjitur, **në ambientet e Njesisë Administrative, ku gjendet pasuria, dhe në faqen web të Bashkisë Vau Dejës.**

Me përfundimin e afatit 45 ditor, duhet të përcillni procesverbalin e mbajtur nga personi përgjegjës për afishimin, ku citohet përfundimi i afatit të afishimit, si dhe, nëse ka patur ankesa apo jo lidhur me pasuritë në objekt trajtimi, në mënyrë që të vijohet me procedurën.

Duke Ju falënderuar për mirëkuptimin,

KRYETARI
Kristian Shkreli

ME VENDIM DELEGIMI

ZV/ KRYETAR
Aleksandra Gjoni



PLAN RILEVIMI PER PUNIME KADASTRALE

POROSITES: MARIN MARK GJINI .

DATE 20.01.2026


QELIMI IDENTIFIKIM PASURIE

VENDNDODHJA
 BASHKIA. VAUDEJES DVASHK/ZVASHK SHKODER ZONA KADASTRALE 2363 NUMRI I PASURISE S5 INDEX HARTE K.34-64-(246-A)
 (FSHATI:GOMSIQE, Lajtha DOC.)
 TE DHENAT E PASURISE
 LLOJI I PASURISE PYLL SIP. PASURISE= 1970 m2 SIPERFAQE E GJURMES NDERTIMIT= m2 NUMRI I KATEVE NUMRI I PEMEVE

X.471955.97 Y.4653935.82

SISTEMI KOORDINATIV SHTETOR KRGJSH 472000.00

X.471988.68. Y.4653924.50



4654000.00

4654000.00

X.471948.46. Y.4653923.22

SH 1:1000

472000.00

X.471990.84 Y.4653905.02

Nr.	ORIENTIMI	PERDORIMI	TIPI I KUFIRIT	KUFITARI	ID/NIPT	SHENIME TE REALIZUESIT
1	VERI					
2	LINDJE					
3	JUG					
4	PERENDIM					

REALIZOI PER SUBJEKT PRIVAT

EMRI: ALBERT MARKOLAJ

LICENCA: NR. 1230

DATE 29.05.2017

**Albert
Markolaj**

Digitally signed by
Albert Markolaj
Date: 2026.02.06
21:28:32 +0200

NENSHKRIMI: _____

KONFIRMOI

PERJEGJESI/DREJTORI: _____

NENSHKRIMI/VULA _____

TEKNOLOGJIA E MATJEVE: O,Z

Kode per teknologjine e matjeve: T-Terren; Z-Zyre; O-Ortofoto; G-GPS; S-Stacion Total, D-Matje Distancash;

PERCAKTIMI I KUFIRIT: P

Kode per percaktimin e kufirit: P-Perfaqesues i Pronarve; K-Kufitaret te Gjithe; KP-Kuftaret Pjeserisht; PB-Perfaqesues Bashkie; HK-Harta Kadastrale;

SHENIME TE VECANTA:

Kordinatat gjeografike: ----- Gjatesi Gjeografike: 42.020322 ----- Gjeresi Gjeografike: 19.661500

PRONARI/BASHKEPRONARET-DEKLARIM MBI MARDHENIET ME KUFITARE

MARIN MARK GJINI

NENSHKRIMI: _____

Kode per teknologjine e matjeve dhe percaktimi i kufirit: T-Terren; Z-Zyre; O-Ortofoto; G-GPS; S-Stacion Total, D-Matje Distancash; P-Perfaqesues i Pronarve; K-Kufitaret te Gjithe; KP-Kuftaret Pjeserisht; PB-Perfaqesues Bashkie; HK-Harta Kadastrale;



REPUBLIKA E SHQIPËRISË

BASHKIA VAU DEJËS

Drejtoria Juridike Prokurimeve Publike dhe Aseteve

Nr. 1478 Prot.

Vau Dejës 04.03.2026

Lënda: Njoftim për afishimin publik në faqen web dhe këndin e njoftimeve publike.

Sektori i IT, Bashkia Vau Dejës

Njësia Administrative Vau Dejës, Fshati Gomsiqe .

Në mbështetje të ligjit nr. 20/2025 "Për paketën e maleve", ligjit nr. 139/2015 "Për vetëqeverisjen vendore", i ndryshuar, vkm nr. 780, datë 19.12.2025 "Për shpalljen e disa zonave me përparësi zhvillimin e ekonomisë malore në bashkinë Vau i Dejës", si dhe të udhëzimit nr.2, datë 15.10.2025 "Për përcaktimin e rregullave të hollësishme për dokumentacionin dhe procedurën e shpalljes së zonës prioritare të zhvillimit në territoret e bashkive", si dhe në zbatim të procedurave të ndjekura nga grupi i punës i ngritur me urdhrin e Kryetari të Bashkisë Vau Dejës nr.08, datë 09.01.2026 "Për ngritjen e grupit të punës me qëllim ndjekjen e procesit administrativ të kërkesave të subjekteve të ndryshëm kërkues, për tu njohur si "posedues", "jo pronarë", kërkojmë nga Ju, afishimin e kërkesës së **z.Ervis Shtjefni**, për tu njohur si posedues jo pronar:

Nga plan rilevimi i paraqitur në aplikimin në portalin e-albania për paketën e maleve, për pasurinë me :

ZK 1575, nr. Pasurie 3, indeks harte K-34-64-(230-A)

Sipërfaqja e pretenduar 6840 m2.

Kërkojmë të bëhet afishimi publik me afat 45 (dyzet e pesë) ditor, bazuar në pikën 8 të Udhëzimit Nr. 01, datë 09.09.2026 të Kryetari të Bashkisë Vau Dejës: " *Bashkia afishon kërkesën për pasuritë apo pjesët të cilat përmbushin kriteret, në ambientet e saj, në një mjedis tjetër publik brenda territorit të zonës dhe në faqen zyrtare të saj për një periudhë kohore prej 45 (dyzet e pesë) ditësh*", si dhe ato të evidentimit në terren , sipas plan rilevimit bashkëngjitur, **në ambientet e Njesisë Administrative , ku gjendet pasuria, dhe në faqen web të Bashkisë Vau Dejës.**

Me përfundimin e afatit 45 ditor, duhet të përcillni procesverbalin e mbajtur nga personi përgjegjës për afishimin, ku citohet përfundimi i afatit të afishimit, si dhe, nëse ka patur ankesa apo jo lidhur me pasuritë në objekt trajtimi, në mënyrë që të vijohet me procedurën.

Duke Ju falënderuar për mirëkuptimin,

KRYETARI
Kristian Shkreli

ME VENDIM DELEGIMI

ZV/ KRYETAR

Aleksandra Gjoni



PLAN RILEVIMI

SH. ERVIS SHITJEFNI

DATE: 31.01.2026

QELIMI: SAKTESIM PRONE

SH. ERVIS SHITJEFNI

DVASHK/ZVASHK DUSH (GOMSIQE)

ZONA KADASTRALE: 1575

NUMRI I PASURISE : 3

INDEX HARTE : K-34-64-(230-)

SH. ERVIS SHITJEFNI

PASURISE

SIP. PASURISE=6840 m²

SIPERFAQE E GJURMES NDERTIMIT= ___ m²

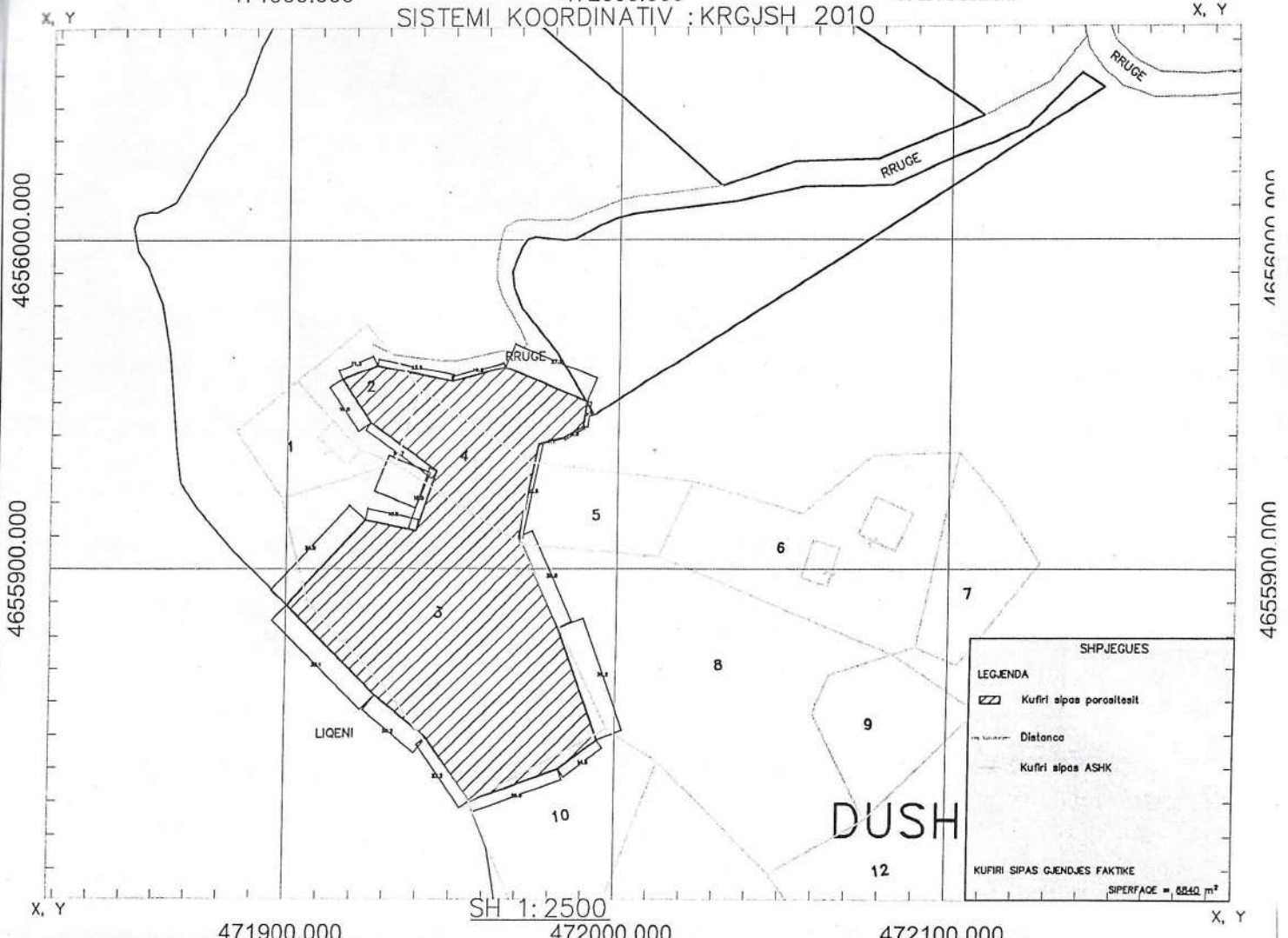
NUMRI I KATEVE

471900.000

472000.000

472100.000

SISTEMI KOORDINATIV : KRGJSH 2010



471900.000

472000.000

472100.000

Nr.	ORIENTIMI	PERDORIMI	TIPI I KUFIRIT	KUFITARI	ID/NIPT	SHENIME TE REALIZUESIT
1	VERI					
2	LINDJE					
3	JUG					
4	PERENDIM					

REALIZOI PER SUBJEKT PRIVAT

EMRI: ALBI DJEPAXHIJA

LICENCA: NR. 1565 DATE 06.05.2022

KOMPANIA: _____

NIPT: _____

NENSHKRIMI/VULA: _____

REALIZOI PER ASHK

SPECIALISTI: _____

DVASHK: _____

NENSHKRIMI: _____

KONFIRMOI

PERGJEGJESI/DREJTORI: _____

NENSHKRIMI/VULA _____

TEKNOLOGJIA E MATJEVE: _____

Kode per teknologjine e matjeve: T-Terren; Z-Zyre; O-Ortofoto; G-GPS; S-Station Total, D-Matje Distanca;

PERCAKTIMI I KUFIRIT: _____

Kode per percaktimin e kufirit: P-Perfaqesues i Pronarve; K-Kufitaret te Gjithe; KP-Kuftaret Pjeserisht; PB-Perfaqesues Bashkie; HK-Harta Kadastrale;

SHENIME TE VECANTA:

Djepaxhija 01/01/2025 10:50:42 +0200

EMRI: _____

NENSHKRIMI: _____

Kode per teknologjine e matjeve dhe percaktimi i kufirit: T-Terren; Z-Zyre; O-Ortofoto; G-GPS; S-Station Total, D-Matje Distanca; P-Perfaqesues i Pronarve; K-Kufitaret te Gjithe; KP-Kuftaret Pjeserisht; PB-Perfaqesues Bashkie; HK-Harta Kadastrale;



REPUBLIKA E SHQIPËRISË

BASHKIA VAU DEJËS

Drejtoria Juridike Prokurimeve Publike dhe Aseteve

Nr. 1478 Prot.

Vau Dejës 04.03.2026

Lënda: Njoftim për afishimin publik në faqen web dhe këndin e njoftimeve publike.

Spektori i IT, Bashkia Vau Dejës

Njësia Administrative Hajmel, Fshati Nënshat.

Në mbështetje të ligjit nr. 20/2025 "Për paketën e maleve", ligjit nr. 139/2015 "Për vetëqeverisjen vendore", i ndryshuar, vkm nr. 780, datë 19.12.2025 "Për shpalljen e disa zonave me përparësi zhvillimin e ekonomisë malore në bashkinë Vau i Dejës", si dhe të udhëzimit nr.2, datë 15.10.2025 "Për përcaktimin e rregullave të hollësishme për dokumentacionin dhe procedurën e shpalljes së zonës prioritare të zhvillimit në territoret e bashkive", si dhe në zbatim të procedurave të ndjekura nga grupi i punës i ngritur me urdhërin e Kryetari të Bashkisë Vau Dejës nr.08, datë 09.01.2026 "Për ngritjen e grupit të punës me qëllim ndjekjen e procesit administrativ të kërkesave të subjekteve të ndryshëm kërkues, për tu njohur si "posedues", "jo pronarë", kërkojmë nga Ju, afishimin e kërkesës së **z.Klevis Hila**, për tu njohur si posedues jo pronar:

Nga plan rilevimi i paraqitur në aplikimin në portalin e-albania për paketën e maleve, për pasurinë me :

ZK x, nr. Pasurie 1/3,1/13,1/14, indeks harte K-34-76-(54-C)

Sipërfaqja e pretenduar 29800 m2.

Kërkojmë të bëhet afishimi publik me afat 45 (dyzet e pesë) ditor, bazuar në pikën 8 të Udhëzimit Nr. 01, datë 09.09.2026 të Kryetari të Bashkisë Vau Dejës: " *Bashkia afishon kërkesën për pasuritë apo pjesët të cilat përmbushin kriteret, në ambientet e saj, në një mjedis tjetër publik brenda territorit të zonës dhe në faqen zyrtare të saj për një periudhë kohore prej 45 (dyzet e pesë) ditësh*", si dhe ato të evidentimit në terren , sipas plan rilevimit bashkëngjitur, **në ambientet e Njesisë Administrative , ku gjendet pasuria, dhe në faqen web të Bashkisë Vau Dejës.**

Me përfundimin e afatit 45 ditor, duhet të përcillni procesverbalin e mbajtur nga personi përgjegjës për afishimin, ku citohet përfundimi i afatit të afishimit, si dhe, nëse ka patur ankesa apo jo lidhur me pasuritë në objekt trajtimi, në mënyrë që të vijohet me procedurën.

Duke Ju falënderuar për mirëkuptimin,

KRYETARI
Kristian Shkreli

ME VENDIM DELEGIMI

ZV/ KRYETAR

Aleksandra Gjoni



PLAN RILEVIMI PER PUNIME KADASTRALE

POROSITES: KLEVIS HILA

DATE: 26.01.2027.

QELIMI: Identifikim Prone dhe Sioerfaqe per tu paraqitur ne Bashkine Vau Dejes per PAKETEN E MALEVE

VENDNDODHJA

BASHKIA: VAUDEJES DV. ASHK: SHKODER ZONA KADASTRALE:

NR. I PASURISE.1/3.1/13.1/14 VOL. FQ.

INDEKS HARTE:K-34-76 (54-C)-

TE DHENAT E PASURISE

LLOJI I PASURISE.Vresht,ullinj

SIP PASURISE = 29800 m²

SIP. TRUALLIT = M2

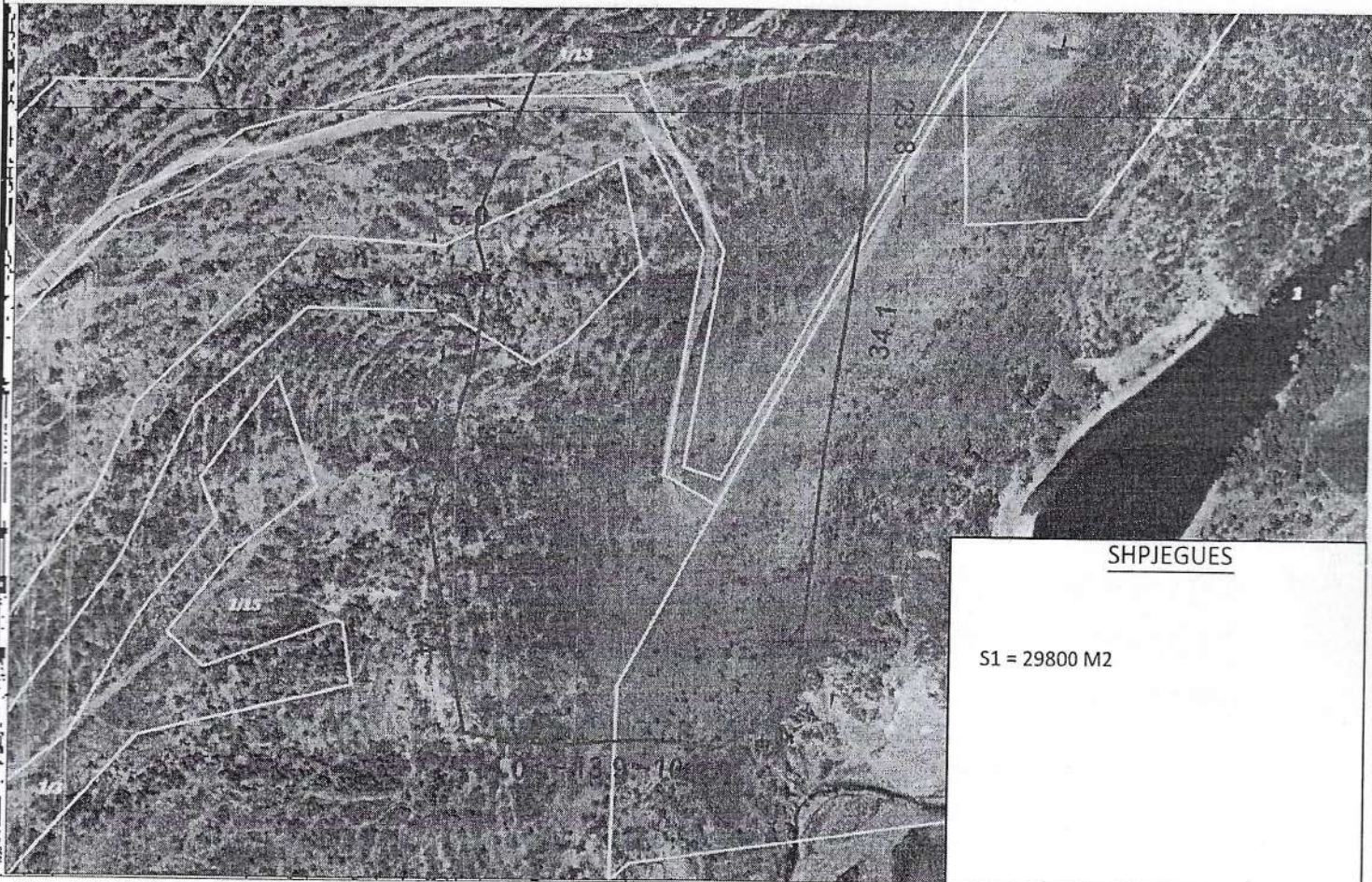
NUMRI KATEVE:

NUMRI PEMEVE: .

SIP. NDERTESSES = M2

X,Y.472466.20-4643317.00 KORNIZA REFERUESE GJEODEZIKE SHQIPTARE

X,Y472616.90-4643299.06



SHPJEGUES

S1 = 29800 M2

X,Y.4472335.11-4643035.09

SHKALLA 1:2500

X,Y472484.02-4642580.37

NR.	ORIENTIMI	Nr. PASURISE	TËPI I KUFITARIT	KUFITARI	ID/NIPT	SHENIME
1	VERI	1/14.	SHTET.	SHTET.		Kufizimet e pasurise
2	JUG	1/3.	SHTET.	SHTET.		Kufizimet e pasurise
3	LINDJE	1/14.	SHTET.	SHTET.		Kufizimet e pasurise
4	PERENDIM	1/3.	SHTET.	SHTET.		Kufizimet e pasurise



REALIZOI PER SUBJEKT PRIVAT

EMRI: ALBERT MARKOLAJ

LICENCA: NR. T.1230 DATE: 29.05.2017

NENSHKRIMI / VULA: Albert Markolaj

Digitally signed by
Albert Markolaj
Date: 2026.02.01
20:53:07 +02'00'

TEKNOLOGJIA E MATJEVE: T-Terren, O-Ortofoto

Kode per teknologjine e matjeve: T-Terren; Z-Zyre; O-Ortofoto; G-GPS; S-Station Total; D-Matje Distancash.

PERCAKTIMI I KUFIRIT: P-Perfaqesues i Pronareve, HK- Harte Kadastrale, KP

Kode per percaktimin e kufirit: P-Perfaqesues i Pronareve; K-Kufitaret te Gjithe; KP-Kufitaret Pjeserisht; PB-Perfaqesues Bashkie; HK-Harta Kadastrale.

SHENIME TE VECANTA: Plan Rilevimi realizohet me kerkese te banorit per Programin e Paketes se Maleve

PRONARI / BASHKEPRONARET:

EMRI: _____

NENSHKRIMI: _____

KONFIRMOI

PERGJEGJESI / DREJTORI: _____

NENSHKRIMI / VULA: _____



REPUBLIKA E SHQIPËRISË

BASHKIA VAU DEJËS

Drejtoria Juridike Prokurimeve Publike dhe Aseteve

Nr. 1477 Prot.

Vau Dejës 04.03.2026

Lënda: Njoftim për afishimin publik në faqen web dhe këndin e njoftimeve publike.

Spektori i IT, Bashkia Vau Dejës

Njësia Administrative Hajmel, Fshati Nënshat.

Në mbështetje të ligjit nr. 20/2025 "Për paketën e maleve", ligjit nr. 139/2015 "Për vetëqeverisjen vendore", i ndryshuar, vkm nr. 780, datë 19.12.2025 "Për shpalljen e disa zonave me përparësi zhvillimin e ekonomisë malore në bashkinë Vau i Dejës", si dhe të udhëzimit nr.2, datë 15.10.2025 "Për përcaktimin e rregullave të hollësishme për dokumentacionin dhe procedurën e shpalljes së zonës prioritare të zhvillimit në territoret e bashkive", si dhe në zbatim të procedurave të ndjekura nga grupi i punës i ngritur me urdhërin e Kryetari të Bashkisë Vau Dejës nr.08, datë 09.01.2026 "Për ngritjen e grupit të punës me qëllim ndjekjen e procesit administrativ të kërkesave të subjekteve të ndryshëm kërkuar, për tu njohur si "posedues", "jo pronarë", kërkojmë nga Ju, afishimin e kërkesës së **z.Age Kola**, për tu njohur si posedues jo pronar:

Nga plan rilevimi i paraqitur në aplikimin në portalin e-albania për paketën e maleve, për pasurinë me :

ZK 2778, nr. Pasurie 1, indeks harte K-34-76-(38-C)

Sipërfaqja e pretenduar 28596 m2.

Kërkojmë të bëhet afishimi publik me afat 45 (dizet e pesë) ditor, bazuar në pikën 8 të Udhëzimit Nr. 01, datë 09.09.2026 të Kryetari të Bashkisë Vau Dejës: " *Bashkia afishon kërkesën për pasuritë apo pjesët të cilat përmbushin kriteret, në ambientet e saj, në një mjedis tjetër publik brenda territorit të zonës dhe në faqen zyrtare të saj për një periudhë kohore prej 45 (dizet e pesë) ditësh*", si dhe ato të evidentimit në terren , sipas plan rilevimit bashkëngjitur, **në ambientet e Njesisë Administrative , ku gjendet pasuria, dhe në faqen web të Bashkisë Vau Dejës.**

Me përfundimin e afatit 45 ditor, duhet të përcillni procesverbalin e mbajtur nga personi përgjegjës për afishimin, ku citohet përfundimi i afatit të afishimit, si dhe, nëse ka patur ankesa apo jo lidhur me pasuritë në objekt trajtimi, në mënyrë që të vijohet me procedurën.

Duke Ju falënderuar për mirëkuptimin,

KRYETARI
Kristian Shkreli

ME VENDIM DELEGIMI

ZV/ KRYETAR

Aleksandra Gjoni



PLAN RILEVIMI PER PUNIME KADASTRALE



QERKJESI: AGE KOLA
 QENDRODHJA

DATE: 08 . 02 . 2026

QELLIMI: Me kerkese te banorit, per
 PAKETEN E MALEVE, me Nr. NIPTI. M26

ASHKIA: VAU DEJES DV. ASHK: SHKODER ZONA KADASTRALE: 2778 NR. I PASURISE: 1 (PJESE) VOL. _ FQ. _ INDEKS HARTE: K-

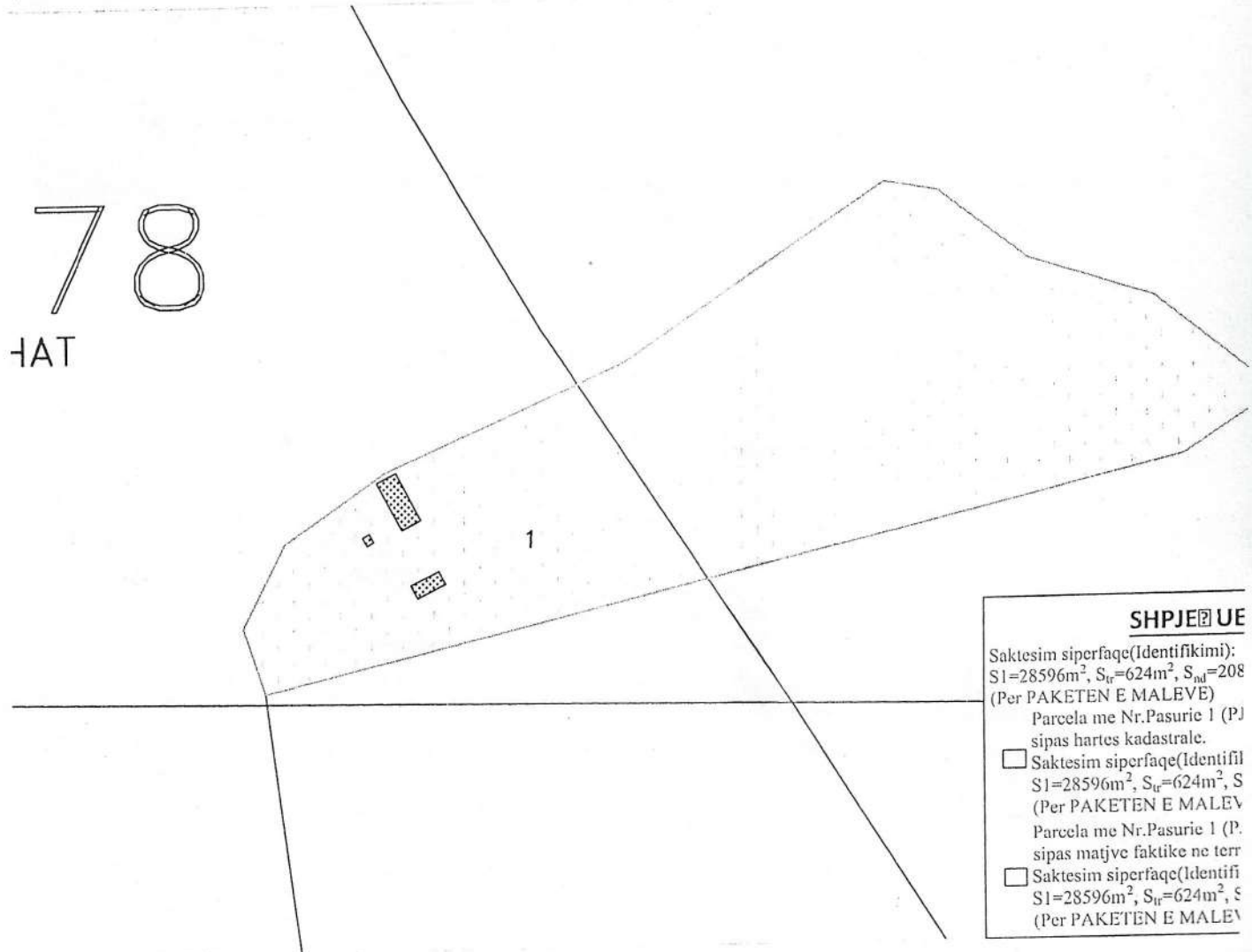
E DHENAT E PASURISE

LOJI I PASURISE: Pyjore+Trualle+Ndertese SIP. PASURISE: 28596 m² SIP. TRUALLET: 624 m² (terren) NUMRI KATEVE: 1 NUMRI
 SIP. NDERTESES: 208 m² (terren)

KORNIZA REFERUESE GJEODEZIKE SHQIPTARE

Ç.Y-471494.54-4645010.23

472131.54-464501



Ç.Y-471442.74-4644546.83

SHKALLA 1:2500

472036.34-4644

NR.	ORIENTIMI	Nr. PASURISE	TIPI I KUFITARIT	KUFITARI	ID/NIPT	SHENIME
1	VERI					
2	JUG					
3	LINDJE					
4	PERENDIM					



REALIZOI PER SUBJEKT PRIVAT

EMRI: EMANUEL MARDODA

LICENCA: NR. T.1677 DATE: 24.11.2023

NENSHKRIMI / VULA: Emanuel

Mardoda

Digitally signed by
 Emanuel Mardoda
 Date: 2026.02.09
 12:11:51 +02'00'

KONFIRMOI

DERGJEGJFSI / DREJTORI:

TEKNOLOGJIA E MATJEVE: T-Terren, O-Ortofoto

Kode per teknologjine e matjeve: T-Terren; Z-Zyre; O-Ortofoto; G-GPS; S-Stacion Total;
 D-Matje Distancash.

PERCAKTIMI I KUFIRIT: P-Perfaqesues i Pronareve, HK- Harte Kadastrale

Kode per perezaktimin e kufirit: P-Perfaqesues i Pronareve; K-Kufitaret te Gjithe; KP-Kufitaret
 PB-Perfaqesues Bashkie; HK-Harta Kadastrale.

SHENIME TE VECANTA: Plan Rilevimi realizohet me kerkese te banorit per
 PAKETEN E MALEVE, pasuria 1 (PJESI)

PRONARI / BASHKEPRONARET:

KERKUESI:

Age KOLA



REPUBLIKA E SHQIPËRISË

BASHKIA VAU DEJËS

Drejtoria Juridike Prokurimeve Publike dhe Aseteve

Nr. 1476 Prot.

Vau Dejës 04.03.2026

Lënda: Njoftim për afishimin publik në faqen web dhe këndin e njoftimeve publike.

Sektori i IT, Bashkia Vau Dejës

Njësia Administrative Bushat, Fshati Bushat.

Në mbështetje të ligjit nr. 20/2025 "Për paketën e maleve", ligjit nr. 139/2015 "Për vetëqeverisjen vendore", i ndryshuar, vkm nr. 780, datë 19.12.2025 "Për shpalljen e disa zonave me përparësi zhvillimin e ekonomisë malore në bashkinë Vau i Dejës", si dhe të udhëzimit nr.2, datë 15.10.2025 "Për përcaktimin e rregullave të hollësishme për dokumentacionin dhe procedurën e shpalljes së zonës prioritare të zhvillimit në territoret e bashkive", si dhe në zbatim të procedurave të ndjekura nga grupi i punës i ngritur me urdhrin e Kryetari të Bashkisë Vau Dejës nr.08, datë 09.01.2026 "Për ngritjen e grupit të punës me qëllim ndjekjen e procesit administrativ të kërkesave të subjekteve të ndryshëm kërkues, për tu njohur si "posedues", "jo pronarë", kërkojmë nga Ju, afishimin e kërkesës së **z.Salvator Shkreli**, për tu njohur si posedues jo pronar:

Nga plan rilevimi i paraqitur në aplikimin në portalin e-albania për paketën e maleve, për pasurinë me :

ZK 1329, nr. Pasurie 80/5-S, indeks harte K-34-64-(186-D)

Sipërfaqja e pretenduar 21680 m2.

Kërkojmë të bëhet afishimi publik me afat 45 (dyzet e pesë) ditor, bazuar në pikën 8 të Udhëzimit Nr. 01, datë 09.09.2026 të Kryetari të Bashkisë Vau Dejës: " Bashkia afishon kërkesën për pasuritë apo pjesët të cilat përmbushin kriteret, në ambientet e saj, në një mjedis tjetër publik brenda territorit të zonës dhe në faqen zyrtare të saj për një periudhë kohore prej 45 (dyzet e pesë) ditësh", si dhe ato të evidentimit në terren , sipas plan rilevimit bashkëngjitur, në ambientet e Njesisë Administrative , ku gjendet pasuria, dhe në faqen web të Bashkisë Vau Dejës.

Me përfundimin e afatit 45 ditor, duhet të përcillni procesverbalin e mbajtur nga personi përgjegjës për afishimin, ku citohet përfundimi i afatit të afishimit, si dhe, nëse ka patur ankesa apo jo lidhur me pasuritë në objekt trajtimi, në mënyrë që të vijohet me procedurën.

Duke Ju falënderuar për mirëkuptimin,

KRYETARI
Kristian Shkreli

ME VENDIM DELEGIM

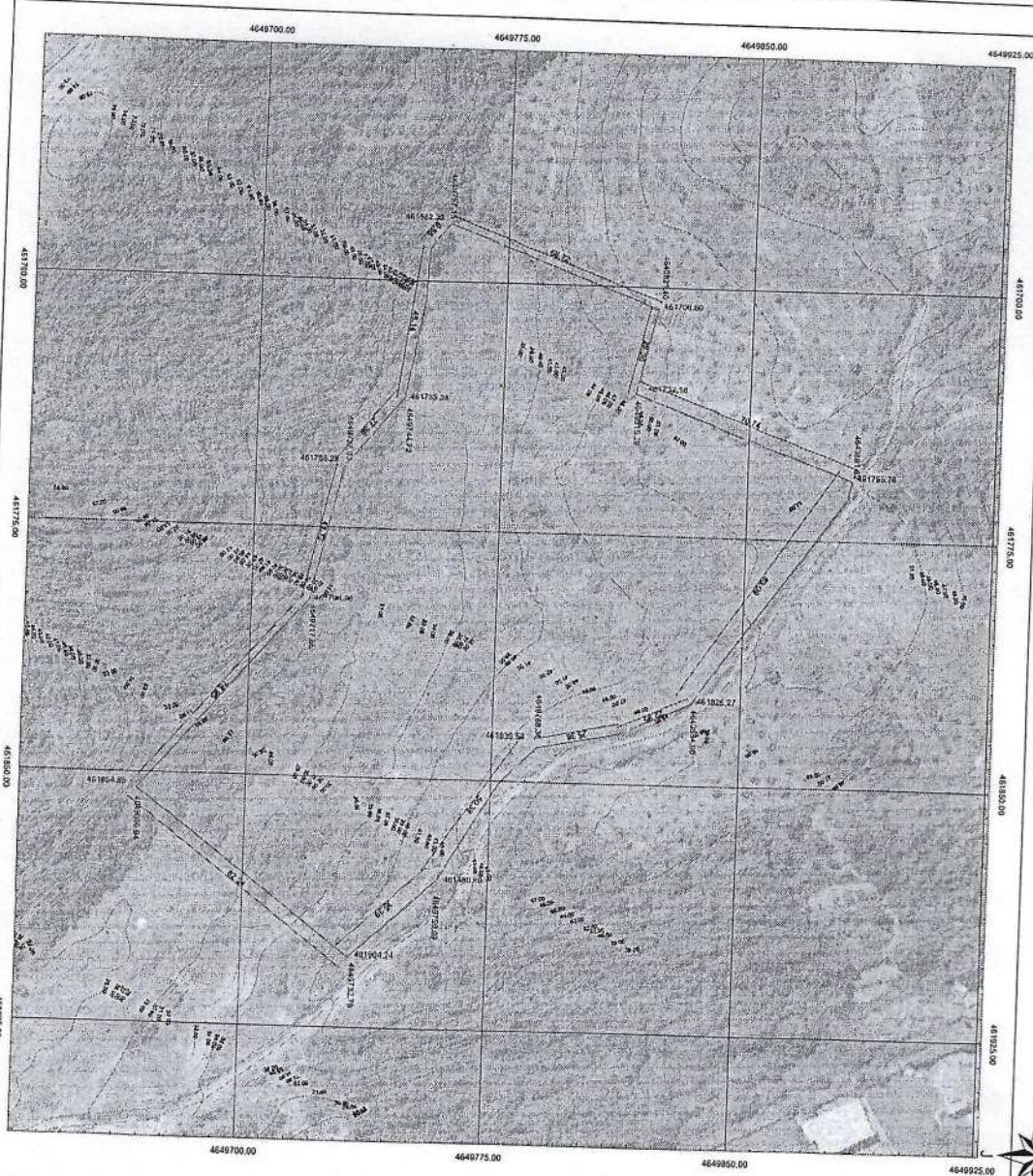
ZV/ KRYETAR

Aleksandra Gjoni



RILEVIMI TOPOGRAFIK

SHKALLA 1:2000



HARTA KADASTRALE E ASHK
SHKALLA 1:2500



IDENTIFIKIMI I PASURISE
 ZONA KADASTRALE: 1329
 NUMRI I PASURISE: 805-S
 INDEKSI I HARTES: K-34-64(186-D)
 SIPERfaqe: S= 21680 m²

POROSITES: SALVATOR SHKRELLI
 ADRESA: Bashkia Van Deles
 Eshat: Bushat
 Rruga: Shkrelli



ORTOFOTO ZYRTARE E VITIT 2015
 MARE NGA GJEOPORTALIKOMBETAR ASIG
 SHKALLA 1:2500

LEGJENDA

- RRUGE
- KUFIRI
- OBJEKT
- PARCELE
- MUR
- HARTA KADASTRALE

KOORDINATAT GJEOGRAFIKE

Gjatesi Gjeografike: 41.982779
 Gjeresi Gjeografike: 19.538822

POROSITES:

SALVATOR SHKRELLI

DATA E RILEVIMIT
 12.07.2016

SHKALLA: 1:2000
 RILEVIMI TOPOGRAFIK
 GJERESI: 19.538822
 GJATESI: 41.982779
 ADRESA: Bashkia Van Deles
 Eshat: Bushat
 Rruga: Shkrelli

SPECIFIKIME TEKNIKE:

- RILEVIMI PAKOET SITUACIONIN
- REAL TE PRONES
- DIMENSIONET JANE NE METER
- SISTEMI KOORDINATIV SHTETEROR: KRGISH
- KUOTAT: SHTETERORE (MBI NIVELIN E DETIT)



REPUBLIKA E SHQIPËRISË

BASHKIA VAU DEJËS

Drejtoria Juridike Prokurimeve Publike dhe Aseteve

Nr. 1475 Prot.

Vau Dejës 09.03.2026

Lënda: Njoftim për afishimin publik në faqen web dhe këndin e njoftimeve publike.

Sektori i IT, Bashkia Vau Dejës

Njësia Administrative Bushat, Fshati Kryebushat.

Në mbështetje të ligjit nr. 20/2025 "Për paketën e maleve", ligjit nr. 139/2015 "Për vetëqeverisjen vendore", i ndryshuar, vkm nr. 780, datë 19.12.2025 "Për shpalljen e disa zonave me përparësi zhvillimin e ekonomisë malore në bashkinë Vau i Dejës", si dhe të udhëzimit nr.2, datë 15.10.2025 "Për përcaktimin e rregullave të hollësishme për dokumentacionin dhe procedurën e shpalljes së zonës prioritare të zhvillimit në territoret e bashkive", si dhe në zbatim të procedurave të ndjekura nga grupi i punës i ngritur me urdhrin e Kryetari të Bashkisë Vau Dejës nr.08, datë 09.01.2026 "Për ngritjen e grupit të punës me qëllim ndjekjen e procesit administrativ të kërkesave të subjekteve të ndryshëm kërkues, për tu njohur si "posedues", "jo pronarë", kërkojmë nga Ju, afishimin e kërkesës së **z.Sokol Shkreli**, për tu njohur si posedues jo pronar:

Nga plan rilevimi i paraqitur në aplikimin në portalin e-albania për paketën e maleve, për pasurinë me :

ZK 1329, nr. Pasurie 80/5-S1 + 85/6-S1, indeks harte K-34-64-(186-D)

Sipërfaqja e pretenduar 15340 m2.

Kërkojmë të bëhet afishimi publik me afat 45 (dyzet e pesë) ditor, bazuar në pikën 8 të Udhëzimit Nr. 01, datë 09.09.2026 të Kryetari të Bashkisë Vau Dejës: " Bashkia afishon kërkesën për pasuritë apo pjesët të cilat përmbushin kriteret, në ambientet e saj, në një mjedis tjetër publik brenda territorit të zonës dhe në faqen zyrtare të saj për një periudhë kohore prej 45 (dyzet e pesë) ditësh", si dhe ato të evidentimit në terren , sipas plan rilevimit bashkëngjitur, në ambientet e Njesisë Administrative, ku gjendet pasuria, dhe në faqen web të Bashkisë Vau Dejës.

Me përfundimin e afatit 45 ditor, duhet të përcillni procesverbalin e mbajtur nga personi përgjegjës për afishimin, ku citohet përfundimi i afatit të afishimit, si dhe, nëse ka patur ankesa apo jo lidhur me pasuritë në objekt trajtimi, në mënyrë që të vijohet me procedurën.

Duke Ju falënderuar për mirëkuptimin,

KRYETARI

Kristian Shkreli

ME VENDIM DELEGIMI

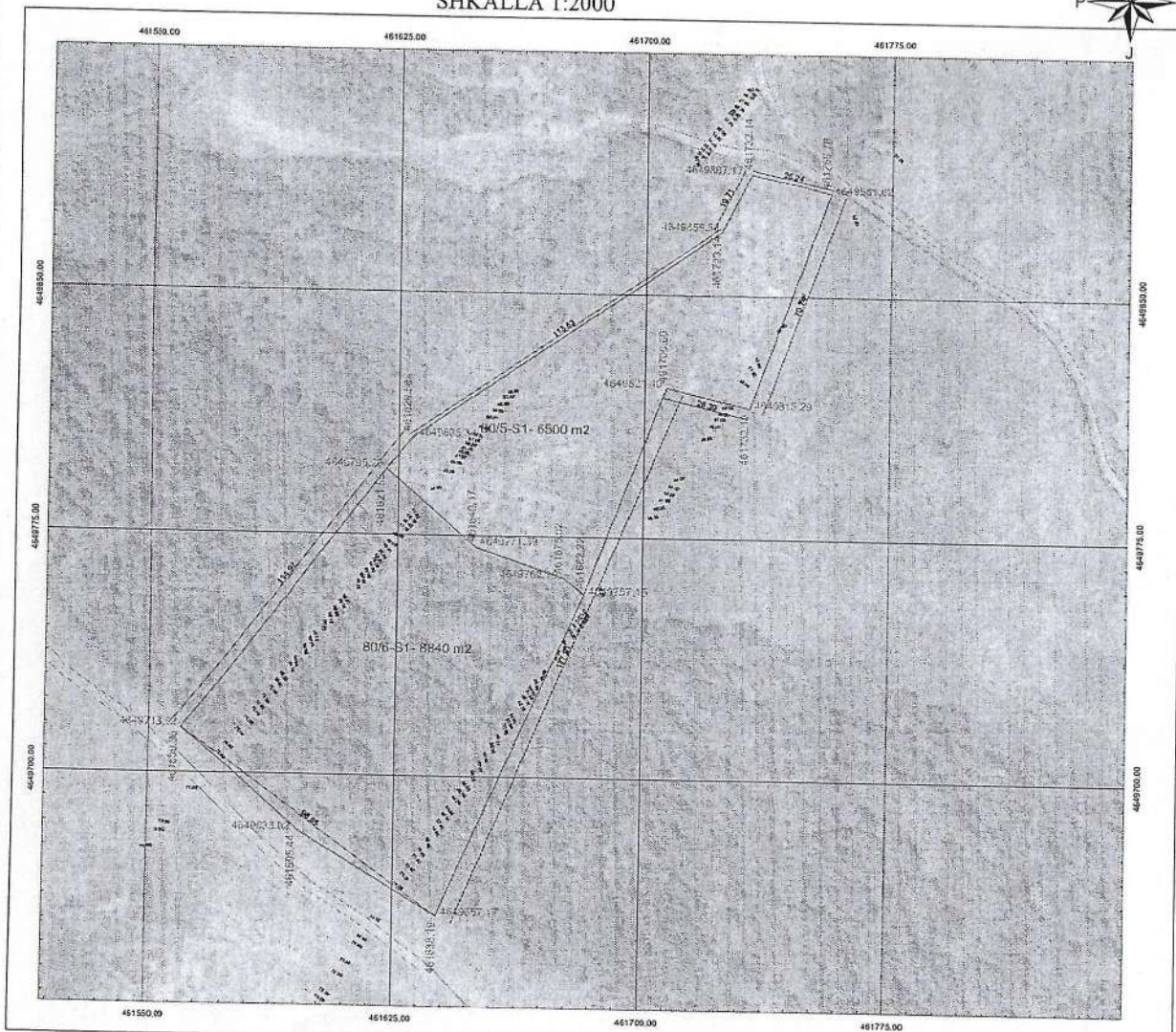
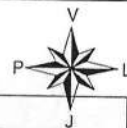
ZY KRYETAR

Aleksandra Gjoni



RILEVIMI TOPOGRAFIK

SHKALLA 1:2000



HARTA KADASTRALE E ASHK


SHKALLA 1:2500



IDENTIFIKIMI I PASURISE

ZONA KADASTRALE: 1329
 NUMRI PASURISE: 80/5 -S1 +85/6-S1
 INDEKSI I HARTES: K-34-64-(186-D)
 SIPERFAQE : S= 6500+8840 = 15340 m²

POROSITES: **SOKOL SHKRELI**
 ADRESA: Bashkia Vau Dejes
 Fshati: Bushat
 Rruga: Shkreli



ORTOFOTO ZYRTARE E VITIIT 2015
 MARRE NGA GJEOPORTALI KOMBETAR ASIG
 SHKALLA 1:2500

LEGJENDA

RRUGE
 KUFIRI
 OBJEKT
 PARCELE
 MUR
 HARTA KADASTRALE

KOORDINATAT GJEOGRAFIKE

Gjatesi Gjeografike: 41.982816
 Gjeresi Gjeografike: 19.537915

PUNOI: Luciano ING. LUCIANO KASECI L. 107/131 DT. 25.07.2023	POROSITES: SOKOL SHKRELI
	DATA E RILEVIMIT 11.02.2026

SPECIFIKIME TEKNIKE:

- RILEVIMI PARAQET SITUACIONIN REAL TE PRONES
- DIMENSIONET JANE NE METER
- SISTEMI KOORDINATIV SHTETEROR: KRGJSH
- KUOTAT: SHTETERORE (MBI NIVELIN E DETIT)



REPUBLIKA E SHQIPËRISË

BASHKIA VAU DEJËS

Drejtoria Juridike Prokurimeve Publike dhe Aseteve

Nr. 1479 Prot.

Vau Dejës 04.03.2026

Lënda: Njoftim për afishimin publik në faqen web dhe këndin e njoftimeve publike.

Sektori i IT, Bashkia Vau Dejës

Njësia Administrative Bushat, Fshati Kryebushat.

Në mbështetje të ligjit nr. 20/2025 "Për paketën e maleve", ligjit nr. 139/2015 "Për vetëqeverisjen vendore", i ndryshuar, vkm nr. 780, datë 19.12.2025 "Për shpalljen e disa zonave me përparësi zhvillimin e ekonomisë malore në bashkinë Vau i Dejës", si dhe të udhëzimit nr.2, datë 15.10.2025 "Për përcaktimin e rregullave të hollësishme për dokumentacionin dhe procedurën e shpalljes së zonës prioritare të zhvillimit në territoret e bashkive", si dhe në zbatim të procedurave të ndjekura nga grupi i punës i ngritur me urdhrin e Kryetari të Bashkisë Vau Dejës nr.08, datë 09.01.2026 "Për ngritjen e grupit të punës me qëllim ndjekjen e procesit administrativ të kërkesave të subjekteve të ndryshëm kërkues, për tu njohur si "posedues", "jo pronarë", kërkojmë nga Ju, afishimin e kërkesës së **znjJolanda Mema**, për tu njohur si posedues jopronar:

Nga plan rilevimi i paraqitur në aplikimin në portalin e-albania për paketën e maleve, për pasurinë me :

ZK 1329, nr. Pasurie 101/32, indeks harte K-34-76-(18-A), Zk.1329, nr. Pasurie 101/33/1, indeks harte K-34-76-(18-A)

Sipërfaqja e pretenduar 10,682 m2.

Kërkojmë të bëhet afishimi publik me afat 45 (dyzet e pesë) ditor, bazuar në pikën 8 të Udhëzimit Nr. 01, datë 09.09.2026 të Kryetari të Bashkisë Vau Dejës: " Bashkia afishon kërkesën për pasuritë apo pjesët të cilat përmbushin kriteret, në ambientet e saj, në një mjedis tjetër publik brenda territorit të zonës dhe në faqen zyrtare të saj për një periudhë kohore prej 45 (dyzet e pesë) ditësh", si dhe ato të evidentimit në terren , sipas plan rilevimit bashkëngjitur, në ambientet e Njesisë Administrative, ku gjendet pasuria, dhe në faqen web të Bashkisë Vau Dejës.

Me përfundimin e afatit 45 ditor, duhet të përcillni procesverbalin e mbajtur nga personi përgjegjës për afishimin, ku citohet përfundimi i afatit të afishimit, si dhe, nëse ka patur ankesa apo jo lidhur me pasuritë në objekt trajtimi, në mënyrë që të vijohet me procedurën.

Duke Ju falënderuar për mirëkuptimin,

KRYETARI
Kristian Shkreli

ME VENDIM DELEGIM

ZV/ KRYETAR

Aleksandra Gjoni



PLAN RILEVIMI PER PUNIME KADASTRALE

QELIMI: PROJEKTI PAKETA E MALEVE.

PRONARI: JOLANDA MEMA.

DATE: 18.02.2026

VENDNDODHJA

BASHKIA: VAUDEJES DV. ASHK: SHKODER. ZONA KADASTRALE: 1329 NR. I PASURISE: 101/32, VOL. .FQ. INDEKS HARTE: K-34-76-(18-A)

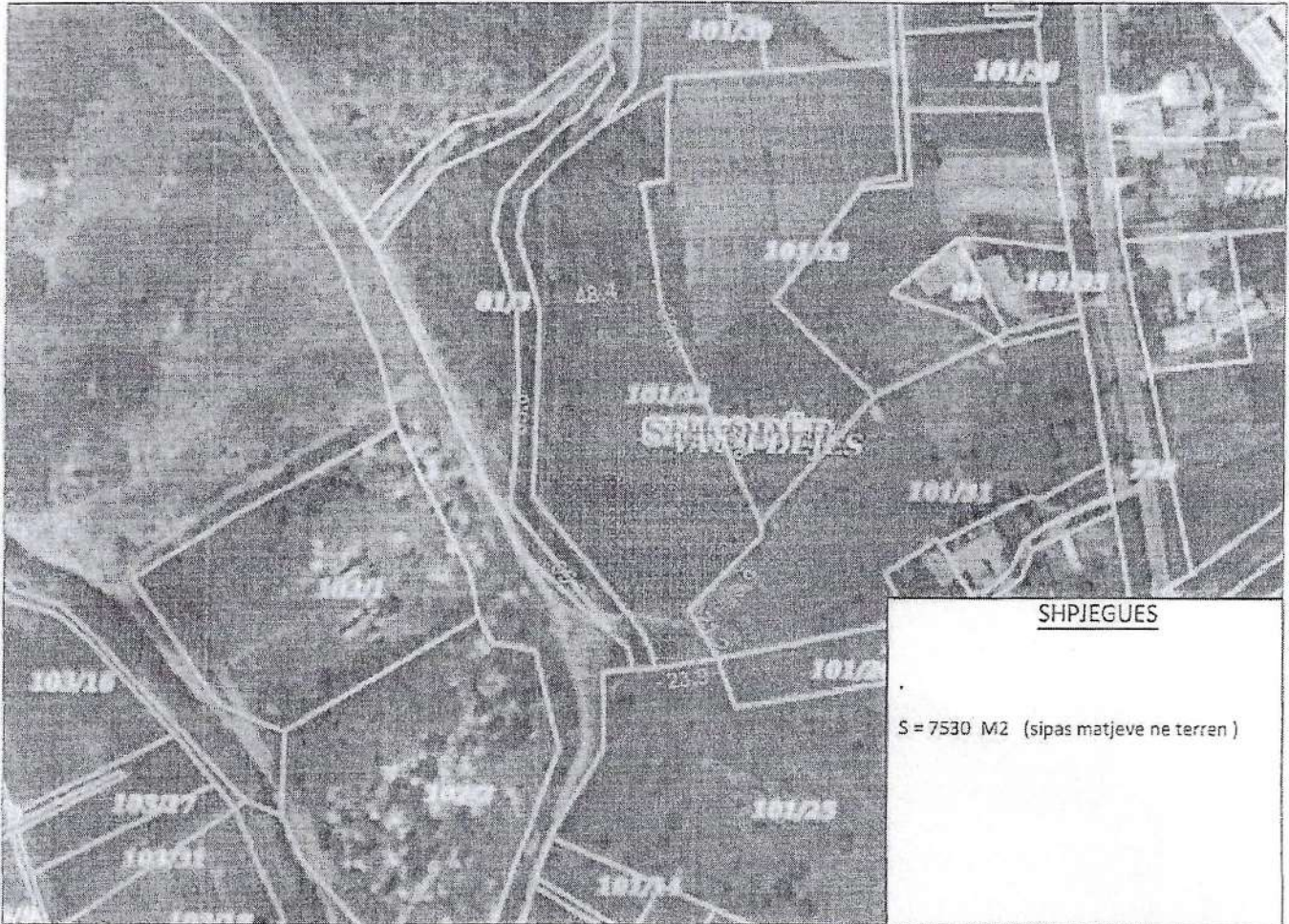
TE DHENAT E PASURISE

LLOJI I PASURISE: Pylle SIP. PASURISE . 7530 M2 SIP. TRUALLIT = M2 NUMRI KATEVE: . NUMRI PEMEVE: -
SIP. NDERTESES = M2

KORNIZA REFERUESE GJEODEZIKE SHQIPTARE

X,462003.61 Y, 4649303.35

X, 462042.11 Y, 4649221.22



SHPIEGUES


S = 7530 M2 (sipas matjeve ne terren)

X.461954.61- Y,4649228.90

X.462002.97, Y.4649165.90

SHKALLA 1:2500

NR. ORIENTIMI	Nr. PASURISE	TIPI I KUFITARIT	KUFITARI	ID/NIPT	SHENIME	
1	VERI	101/31	INDIVID	INDIVID	-	Kufizimet e prones
2	JUG	775/9	SHTET	SHTET	-	Kufizimet e prones
3	LINDJE	101/25	INDIVID	INDIVID	-	Kufizimet e prones
4	PERENDIM	101/32/1	INDIVID	INDIVID	-	Kufizimet e prones



REALIZOI PER SUBJEKT PRIVAT

EMRI: ALBERT MARKOAJ

LICENCA: NR. T.1230 DATE: 29.05.2017

NENSHKRIMI / VULA:



KONFIRMOI

PERGIEGJESI / DREJTORI:

NENSHKRIMI / VULA:

TEKNOLOGJIA E MATJEVE: T-Terren, O-Ortofoto

Kode per teknologjine e matjeve: T-Terren; Z-Zyre; O-Ortofoto; G-GPS; S-Stacion Total; D-Matje Distancash.

PERCAKTIMI I KUFIRIT: P-Perfaqesues i Pronareve, HK- Harte Kadastrale, KP

Kode per percaktimin e kufirit: P-Perfaqesues i Pronareve; K-Kufitaret te Gjithe; KP-Kufitaret Pjeserisht; PB-Perfaqesues Bashkie; HK-Harta Kadastrale.

SHENIME TE VECANTA: Plan Rilevimi realizohet me kerkese te banorit per projektin e maleve me nr. pasuri 101/32 sipas VKM 1174 date 24.12.2020.

PRONARI / BASHKEPRONARET:

EMRI: Jolanda Mema

NENSHKRIMI:

(Handwritten signature)




461887.224
4640319.342

print_20260224_2306

<https://geoportal.asig.gov.al>
Print Date: 24.02.2026

462134.484
4640319.342



Legend

- Base
- Layer
- Cells
- Things
- Third Order Municipality
- Second Order Municipality
- Region
- First Order
- Territorial

Rendi 1 (Kuf)

462134.484
4640319.342

Coordinate System: KRGSJH
Projection: KRGSJH



<https://geoportal.asig.gov.al> offers spatial data & services provided by Albanian government bodies. The responsibility for the accuracy of the data lies with the public authority that created it.



461887.224
4640319.342

PLAN RILEVIMI PER PUNIME KADASTRALE

PRONARI: JOLANDA MEMA.

DATE: 18.02.2026

QELIMI: PROJEKTI PAKETA E MALEVE.

WENDNDODHJA

BASHKIA: VAUDEJES DV. ASHK: SHKODER. ZONA KADASTRALE: 1329 NR. I PASURISE: 101/33/1, VOL. .FQ. INDEKS HARTE: K-34-76-(18-A)

TE DHENAT E PASURISE

LLOJI I PASURISE: Pylle

SIP. PASURISE . 3152 M2

SIP. TRUALLIT = M2

NUMRI KATEVE: .


NUMRI PEMEVE: -

SIP. NDERTESES = M2

KORNIZA REFERUESE GJEODEZIKE SHQIPTARE

X,462046.21 Y, 4649306.22

X, 462083.76 Y, 4649269/31



SHPJEGUES

S = 3152 M2 (sipas matjeve ne terren)

il.asig.gov.al offers spatial data &

X.462011.21- Y,4649286.49.

X.462042.39, Y.4649220.94

SHKALLA 1:2500

NR. ORIENTIMI	Nr. PASURISE	TIPI I KUFITARIT	KUFITARI	ID/NIPT	SHENIME	
1	VERI	101/71	INDIVID	INDIVID	-	Kufizimet e prones
2	JUG	101/32	SHTET	SHTET	-	Kufizimet e prones
3	LINDJE	101/31	INDIVID	INDIVID	-	Kufizimet e prones
4	PERENDIM	101/33	INDIVID	INDIVID	-	Kufizimet e prones



REALIZOI PER SUBJEKT PRIVAT

EMRI: ALBERT MARKOAJ

LICENCA: NR. T.1230 DATE: 29.05.2017

NENSHKRIMI / VULA:

Albert Markoaj



KONFIRMOI

PERGJEGJESI / DREJTORI:

NENSHKRIMI / VULA:

TEKNOLOGJIA E MATJEVE: T-Terren, O-Ortofoto

Kode per teknologjine e matjeve: T-Tarren; Z-Zyre; O-Ortofoto; G-GPS; S-Station Total; D-Matje Distancash.

PERCAKTIMI I KUFIRIT: P-Perfaqesues i Pronareve, HK- Harta Kadastrale, KP

Kode per percaktimin e kufirit: P-Perfaqesues i Pronareve; K-Kufitaret te Gjithe; KP-Kufitaret Pjeserisht; PB-Perfaqesues Bashkie; HK-Harta Kadastrale.

SHENIME TE VECANTA: Plan Rilevimi realizohet me karkase te banorit per projektin e maleve me nr. pasuri 101/33/1sipas VKM 1174 date 24.12.2020.

PRONARI / BASHKEPRONARET:

EMRI: *Jolanda Mema*

NENSHKRIMI:

Jolanda Mema



REPUBLIKA E SHQIPËRISË

BASHKIA VAU DEJËS

Drejtoria Juridike Prokurimeve Publike dhe Aseteve

Nr. 1473 Prot.

Vau Dejës 04 03 .2026

Lënda: Njoftim për afishimin publik në faqen web dhe këndin e njoftimeve publike.

Sektori i IT, Bashkia Vau Dejës

Njësia Administrative Bushat, Fshati Kryebushat.

Në mbështetje të ligjit nr. 20/2025 "Për paketën e maleve", ligjit nr. 139/2015 "Për vetëqeverisjen vendore", i ndryshuar, vkm nr. 780, datë 19.12.2025 "Për shpalljen e disa zonave me përparësi zhvillimin e ekonomisë malore në bashkinë Vau i Dejës", si dhe të udhëzimit nr.2, datë 15.10.2025 "Për përcaktimin e rregullave të hollësishme për dokumentacionin dhe procedurën e shpalljes së zonës prioritare të zhvillimit në territoret e bashkive", si dhe në zbatim të procedurave të ndjekura nga grupi i punës i ngritur me urdhërin e Kryetari të Bashkisë Vau Dejës nr.08, datë 09.01.2026 "Për ngritjen e grupit të punës me qëllim ndjekjen e procesit administrativ të kërkesave të subjekteve të ndryshëm kërkues, për tu njohur si "posedues", "jo pronarë", kërkojmë nga Ju, afishimin e kërkesës së **znj.Jolanda Mema**, për tu njohur si posedues jopronar:

Nga plan rilevimi i paraqitur në aplikimin në portalin e-albania për paketën e maleve, për pasurinë me :

ZK 1329, nr. Pasurie 101/39, 84/1, indeks harte K-34-76-(18-A)

Sipërfaqja e pretenduar 3000 m2.

Kërkojmë të bëhet afishimi publik me afat 45 (dyzet e pesë) ditor, bazuar në pikën 8 të Udhëzimit Nr. 01, datë 09.09.2026 të Kryetari të Bashkisë Vau Dejës: " Bashkia afishon kërkesën për pasuritë apo pjesët të cilat përmbushin kriteret, në ambientet e saj, në një mjedis tjetër publik brenda territorit të zonës dhe në faqen zyrtare të saj për një periudhë kohore prej 45 (dyzet e pesë) ditësh", si dhe ato të evidentimit në terren , sipas plan rilevimit bashkëngjitur, në ambientet e Njesisë Administrative, ku gjendet pasuria, dhe në faqen web të Bashkisë Vau Dejës.

Me përfundimin e afatit 45 ditor, duhet të përcillni procesverbalin e mbajtur nga personi përgjegjës për afishimin, ku citohet përfundimi i afatit të afishimit, si dhe, nëse ka patur ankesa apo jo lidhur me pasuritë në objekt trajtimi, në mënyrë që të vijohet me procedurën.

Duke Ju falënderuar për mirëkuptimin,

KRYETARI
Kristian Shkreli

ME VENDIM DELEGIMI

ZV KRYETAR

Aleksandra Gjoni



PLAN RILEVIMI PER PUNIME KADASTRALE

PRONARI: JOLANDA MEMA.

DATE: 18.02.2026

QELIMI: PROJEKTI PAKETA E MALEVE.

VENDNDODHJA

BASHKIA: VAUDEJES DV. ASHK: SHKODER, ZONA KADASTRALE: 1329 NR. I PASURISE: 101/39.84/1, VOL. .FQ. INDEKS HARTE: K-34-76-(18-A)

TE DHENAT E PASURISE

LLOJI I PASURISE: Pylle

SIP. PASURISE . 3000 M2

SIP. TRUALLIT = M2

NUMRI KATEVE: .

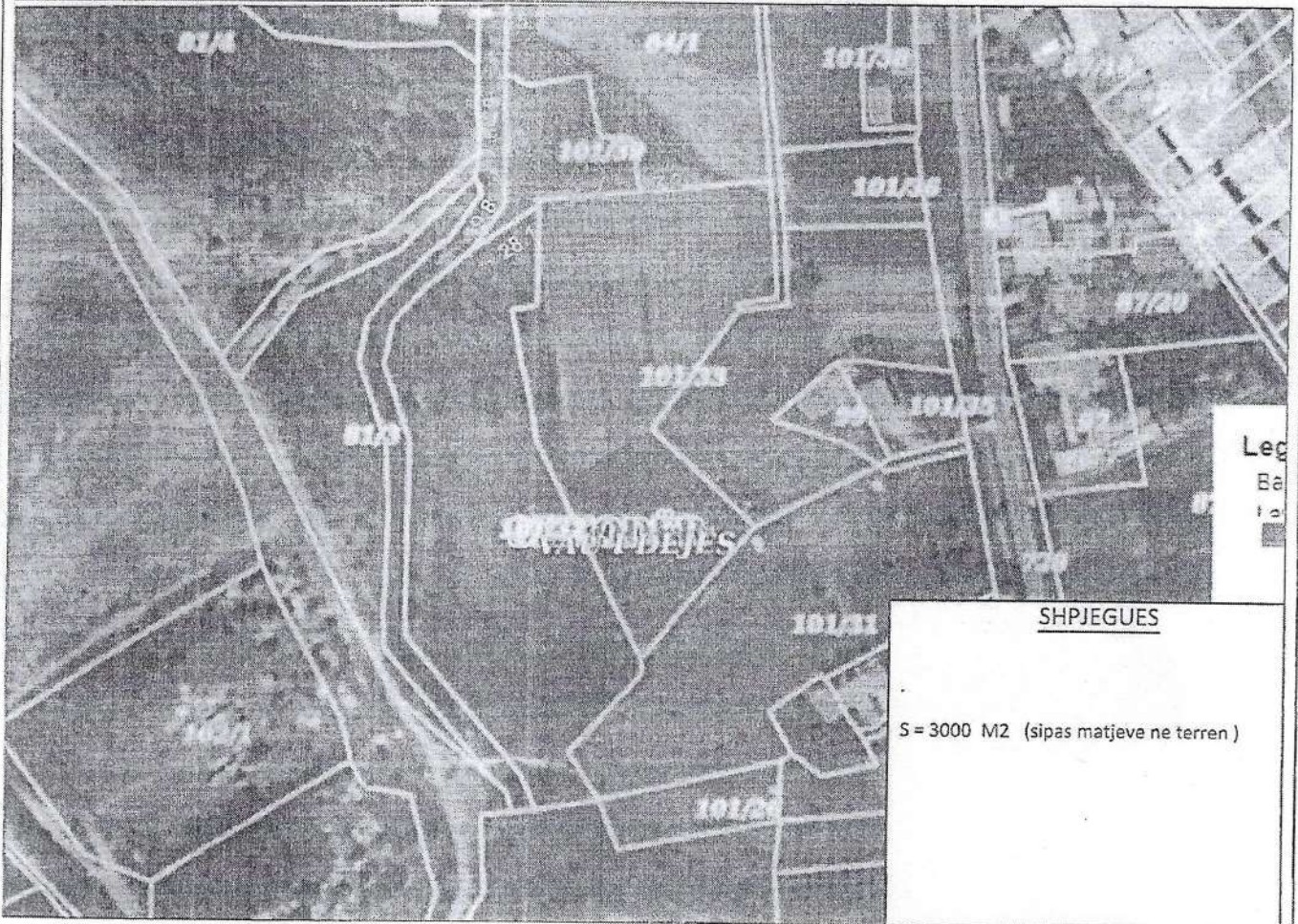
NUMRI PEMEVE: -

SIP. NDERTESES = M2

X,462022.13 Y, 4649438.68

KORNIZA REFERUESE GJEODEZIKE SHQIPTARE

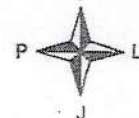
X, 462039.82 Y, 4649404.06



X.461990.82- Y,4649416.28.

X.462002.66,4649391,84

SHKALLA 1:2500



NR.	ORIENTIMI	Nr. PASURISE	TIPI I KUFITARIT	KUFITARI	ID/NIPT	SHENIME
1	VERI	84/1	SHTET	SHTET	-	Kufizimet e prones
2	JUG	775/9	SHTET	SHTET	-	Kufizimet e prones
3	LINDJE	101/33	INDIVID	INDIVID	-	Kufizimet e prones
4	PERENDIM	84/1	SHTET	SHTET	-	Kufizimet e prones

REALIZOI PER SUBJEKT PRIVAT

EMRI: ALBERT MARKOAJ

LICENCA: NR. T.1230 DATE: 29.05.2017

NENSHKRIMI / VULA:

Albert Markoaj



KONFIRMOI

PERGJEGJESI / DREJTORI:

NENSHKRIMI / VULA:

TEKNOLOGJIA E MATJEVE: T-Terren, O-Ortofoto

Kode per teknologjine e matjeve: T-Terren; Z-Zyre; O-Ortofoto; G-GPS; S-Stacion Total; D-Matje Distancash.

PERCAKTIMI I KUFIRIT: P-Perfaqesues i Pronareve, HK- Harte Kadastrale, KP

Kode per percaktimin e kufirit: P-Perfaqesues i Pronareve; K-Kufitaret te Gjithe; KP-Kufitaret Pjeserisht; PB-Perfaqesues Bashkie; HK-Harta Kadastrale.

SHENIME TE VECANTA: Plan Rilevimi realizohet me kerkese te banorit per projektin e maleve me nr. pasuri 101,84/1sipas VKM 1174 date 24.12.2020.

PRONARI / BASHKEPRONARET:

EMRI: Jolanda Mema

NENSHKRIMI:


Jolanda Mema

print_20260224_2304

<https://geoportal.asig.gov.al>
Print Date: 24.02.2026

461685.773
4649503.883

462133.013
4649500.883



461685.773
4649343.803

<https://geoportal.asig.gov.al> offers spatial data & services provided by Albanian government bodies. The responsibility for the accuracy of the data lies with the public authority that created it

Coordinate System: KRGJSH
Projection: KRGJSH

462133.013
4649243.803

BAJSEKREKURIMU
VAU DEJES



REPUBLIKA E SHQIPËRISË

BASHKIA VAU DEJËS

Drejtoria Juridike Prokurimeve Publike dhe Aseteve

Nr. 1472 Prot.

Vau Dejës 04.03.2026

Lënda: Njoftim për afishimin publik në faqen web dhe këndin e njoftimeve publike.

Sektori i IT, Bashkia Vau Dejës

Njësia Administrative Vau Dejës, Fshati Park, Vau Dejës.

Në mbështetje të ligjit nr. 20/2025 "Për paketën e maleve", ligjit nr. 139/2015 "Për vetëqeverisjen vendore", i ndryshuar, vkm nr. 780, datë 19.12.2025 "Për shpalljen e disa zonave me përparësi zhvillimin e ekonomisë malore në bashkinë Vau i Dejës", si dhe të udhëzimit nr.2, datë 15.10.2025 "Për përcaktimin e rregullave të hollësishme për dokumentacionin dhe procedurën e shpalljes së zonës prioritare të zhvillimit në territoret e bashkive", si dhe në zbatim të procedurave të ndjekura nga grupi i punës i ngritur me urdhrin e Kryetari të Bashkisë Vau Dejës nr.08, datë 09.01.2026 "Për ngritjen e grupit të punës me qëllim ndjekjen e procesit administrativ të kërkesave të subjekteve të ndryshëm kërkues, për tu njohur si "posedues", "jo pronarë", kërkojmë nga Ju, afishimin e kërkesës së **z.Marin Lala**, për tu njohur si posedues jo pronar:

Nga plan rilevimi i paraqitur në aplikimin në portalin e-albania për paketën e maleve, për pasurinë me :

ZK 2363, nr. Pasurie S1, indeks harte K-34-64-(187-C)

Sipërfaqja e pretenduar 6165 m2.

Kërkojmë të bëhet afishimi publik me afat 45 (dyzet e pesë) ditor, bazuar në pikën 8 të Udhëzimit Nr. 01, datë 09.09.2026 të Kryetari të Bashkisë Vau Dejës: " *Bashkia afishon kërkesën për pasuritë apo pjesët të cilat përmbushin kriteret, në ambientet e saj, në një mjedis tjetër publik brenda territorit të zonës dhe në faqen zyrtare të saj për një periudhë kohore prej 45 (dyzet e pesë) ditësh*", si dhe ato të evidentimit në terren , sipas plan rilevimit bashkëngjitur, **në ambientet e Njesisë Administrative , ku gjendet pasuria, dhe në faqen web të Bashkisë Vau Dejës.**

Me përfundimin e afatit 45 ditor, duhet të përcillni procesverbalin e mbajtur nga personi përgjegjës për afishimin, ku citohet përfundimi i afatit të afishimit, si dhe, nëse ka patur ankesa apo jo lidhur me pasuritë në objekt trajtimi, në mënyrë që të vijohet me procedurën.

Duke Ju falënderuar për mirëkuptimin,

KRYETARI
Kristian Shkreli

ME VENDIM DELEGIMI

ZV/KRYETAR

Aleksandra Gjoni



PLAN RILEVIMI PER PUNIME KADASTRALE

PGROSHITES: MARIN LALA

DATE 15.01.2026

QELIMI IDENTIFIKIM PASURIE

VENDNDORËSJA
BASHTA SHKODER
TE DHENAT E PASURISE
LLOJI I PASURISE

DVASHK/ZVASHK SHKODER

ZONA KADASTRALE 2363
(FSHATI:LAC FSHAT)

NUMRI I PASURISE S1

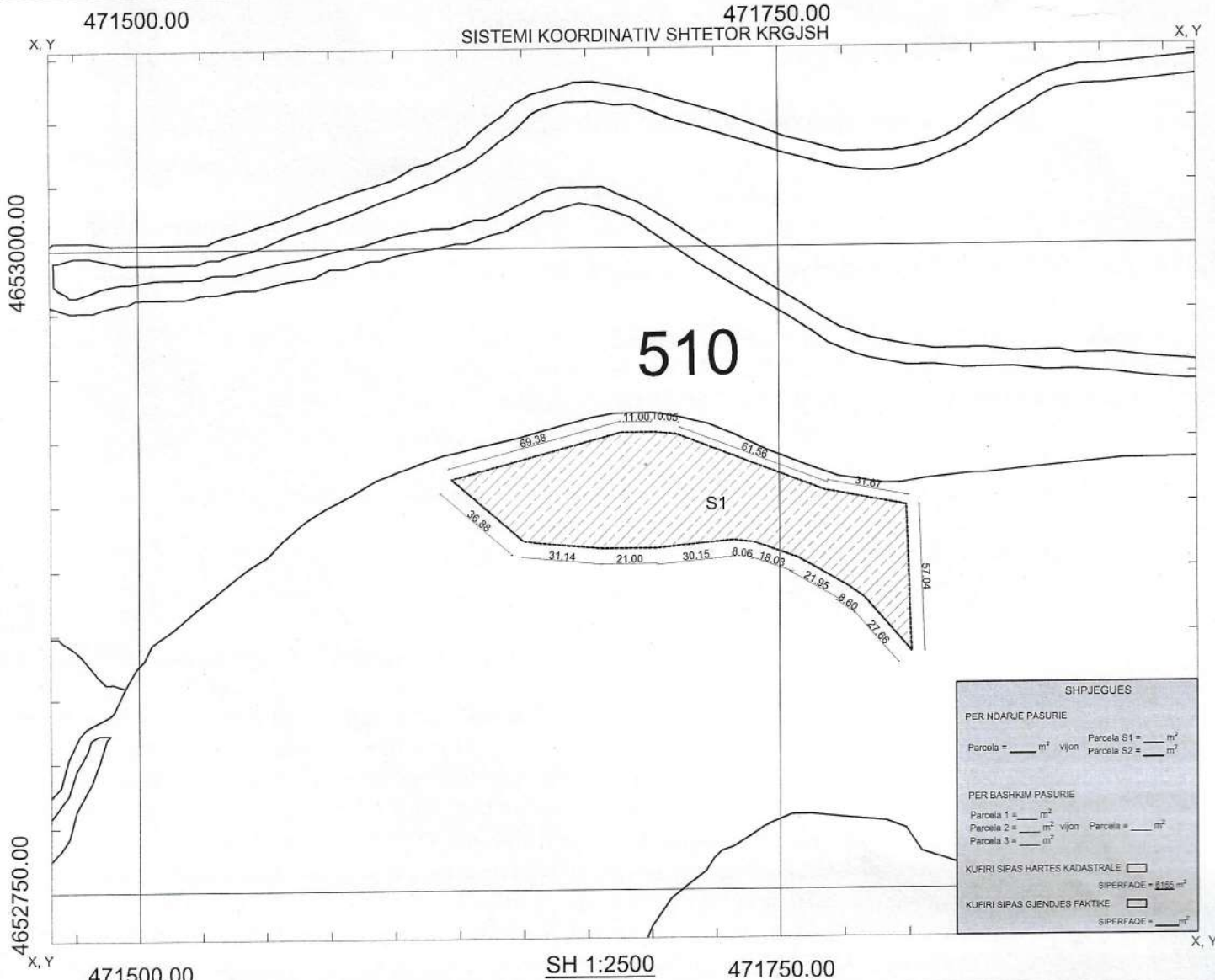
INDEX HARTE K-34-64-(187-C)

SIP. PASURISE= 6165 m²

SIPERFAQE E GJURMES NDERTIMIT= ___ m²

NUMRI I KATEVE

NUMRI I PEMEVE



SHPJEGUES	
PER NDARJE PASURIE	
Parcela = ___ m ² vijon	Parcela S1 = ___ m ² Parcela S2 = ___ m ²
PER BASHKIM PASURIE	
Parcela 1 = ___ m ²	Parcela 2 = ___ m ² vijon
Parcela 3 = ___ m ²	Parcela = ___ m ²
KUFIRI SIPAS HARTES KADASTRALE	<input type="checkbox"/> SIPERFAQE = 6165 m ²
KUFIRI SIPAS GJENDJES FAKTIKE	<input type="checkbox"/> SIPERFAQE = ___ m ²

Nr.	ORIENTIMI	PERDORIMI	TIPI I KUFIRIT	KUFITARI	ID/NIPT	SHENIME TE REALIZUESIT
1	VERI					
2	LINDJE					
3	JUG					
4	PERENDIM					

REALIZOI PER SUBJEKT PRIVAT

EMRI: **LUCIANO KASNECI**
 LICENCA: NR. 1651
 KOMPANIA: **Kasneci**
 NIPT: _____
 NENSHKRIMI/VULA: _____

Digitally signed by
Luciano Kasneci
Date: 2025.07.25
07:47:06 +02'00'

TEKNOLOGJIA E MATJEVE: O,Z

Kode per teknologjine e matjeve: T-Terren; Z-Zyre; O-Ortofoto; G-GPS; S-Stacion Total, D-Matje Distancash;

PERCAKTIMI I KUFIRIT: P

Kode per percaktimin e kufirit: P-Perfaqesues i Pronarve; K-Kufitaret te Gjithe; KP-Kuftaret Pjeserisht; PB-Perfaqesues Bashkie; HK-Harta Kadastrale;

REALIZOI PER ASHK

SPECIALISTI: _____
 DVASHK: _____
 NENSHKRIMI: _____
 KONFIRMOI
 PERGJEGJESI/DREJTORI: _____
 NENSHKRIMI/VULA _____

SHENIME TE VECANTA:
 KOORDINATAT GJEOGRAFIKE:
 Gjatesi Gjeografike: 42.010898
 Gjeresi Gjeografike: 19.658465

PRONARI/BASHKEPRONARET-
 DEKLARIM MBI MARDHENIET ME KUFITARE
 EMRI: _____
 NENSHKRIMI: _____

KORDINATAT E KONTURIT:

- | | |
|------------------------|-------------------------|
| 1- X=471622 Y= 4652910 | 9- X=471783 Y= 4652863 |
| 2- X=471650 Y= 4652886 | 10- X=471801 Y= 4652842 |
| 3- X=471657 Y= 4652885 | 11- X=471710 Y= 4652927 |
| 4- X=471702 Y= 4652883 | 12- X=471700 Y= 4652928 |
| 5- X=471732 Y= 4652886 | 13- X=471689 Y= 4652928 |
| 6- X=471740 Y= 4652885 | 14- X=471799 Y= 4652899 |
| 7- X=471757 Y= 4652879 | 15- X=471681 Y= 4652883 |
| 8- X=471776 Y= 4652868 | |

Kode per teknologjine e matjeve dhe percaktimi i kufirit: T-Terren; Z-Zyre; O-Ortofoto; G-GPS; S-Stacion Total, D-Matje Distancash; P-Perfaqesues i Pronarve; K-Kufitaret te Gjithe; KP-Kuftaret Pjeserisht; PB-Perfaqesues Bashkie; HK-Harta Kadastrale;



REPUBLIKA E SHQIPËRISË

BASHKIA VAU DEJËS

Drejtoria Juridike Prokurimeve Publike dhe Aseteve

Nr. 1471 Prot.

Vau Dejës 04.03.2026

Lënda: Njoftim për afishimin publik në faqen web dhe këndin e njoftimeve publike.

Sektori i IT, Bashkia Vau Dejës

Njësia Administrative Vau Dejës, Fshati Vau Dejës .

Në mbështetje të ligjit nr. 20/2025 "Për paketën e maleve", ligjit nr. 139/2015 "Për vetëqeverisjen vendore", i ndryshuar, vkm nr. 780, datë 19.12.2025 "Për shpalljen e disa zonave me përparësi zhvillimin e ekonomisë malore në bashkinë Vau i Dejës", si dhe të udhëzimit nr.2, datë 15.10.2025 "Për përcaktimin e rregullave të hollësishme për dokumentacionin dhe procedurën e shpalljes së zonës prioritare të zhvillimit në territoret e bashkive", si dhe në zbatim të procedurave të ndjekura nga grupi i punës i ngritur me urdhërin e Kryetari të Bashkisë Vau Dejës nr.08, datë 09.01.2026 "Për ngritjen e grupit të punës me qëllim ndjekjen e procesit administrativ të kërkesave të subjekteve të ndryshëm kërkuar, për tu njohur si "posedues", "jo pronarë", kërkojmë nga Ju, afishimin e kërkesës së **z. Ndue Lleshi**, për tu njohur si posedues jo pronar:

Nga plan rilevimi i paraqitur në aplikimin në portalin e-albania për paketën e maleve, për pasurinë me :

ZK 2363, nr. Pasurie S1,S2, indeks harte K-34-64-(245-D)

Sipërfaqja e pretenduar 500 m2.

Kërkojmë të bëhet afishimi publik me afat 45 (dyzet e pesë) ditor, bazuar në pikën 8 të Udhëzimit Nr. 01, datë 09.09.2026 të Kryetari të Bashkisë Vau Dejës: " Bashkia afishon kërkesën për pasuritë apo pjesët të cilat përmbushin kriteret, në ambientet e saj, në një mjedis tjetër publik brenda territorit të zonës dhe në faqen zyrtare të saj për një periudhë kohore prej 45 (dyzet e pesë) ditësh", si dhe ato të evidentimit në terren , sipas plan rilevimit bashkëngjitur, në ambientet e Njesisë Administrative , ku gjendet pasuria, dhe në faqen web të Bashkisë Vau Dejës.

Me përfundimin e afatit 45 ditor, duhet të përcillni procesverbalin e mbajtur nga personi përgjegjës për afishimin, ku citohet përfundimi i afatit të afishimit, si dhe, nëse ka patur ankesa apo jo lidhur me pasuritë në objekt trajtimi, në mënyrë që të vijohet me procedurën.

Duke Ju falënderuar për mirëkuptimin,

KRYETARI
Kristian Shkreli

ME VENDIM DELEGIMI

ZV/ KRYETAR
Aleksandra Gjoni



PLAN RILEVIMI PËR PUNIME KADASTRALE

POSEDUES: Ndue Lleshi

DATE 22.12.2025

QELLIMI: Trajtim me ligje të tjera

QYLLORJA

BASHKIA: VAU DEJES ZVASHK: SHKODER

ZONA KADASTRALE 2363

NR. I PASURISË

INDEX HARTE : K-34-64-(245-D)

TË DHËNAT E PASURISË

LLOJI I PASURISË : Trull+Pemishte+Are

SIP. E PARCELES PRONESORE = 500.00m²

SIP.E GJURMËS SË NDËRTIMIT: m²

NR. I KATEVE:

NR. I PEMËVE:


X=471551.78

Y=4652996.31

X=472508.45

Y=4652996.31

KORNIZA REFERUESE GJEODEZIKE SHQIPTARE



SPJEGUESE:

S₁Pemtore=12845.0m²

S₂Pemtore+Are=6766.0m²

X=471551.78

Y=4652218.49

SH 1:5000

X=472508.45

Y=4652218.49

NR.	ORIENTIMI	PËRDORIMI	TIPI I KUFIRIT	KUFITARI	ID/NIPT	SHËNIME TË REALIZUESIT
1	VERI		Gardh		F 60524069 J	Brenda kornizes referuese kemi saktësuar pozicionimin e parcelës pronesore sipas realitetit dhe të përshatur me htr.
2	LINDJE		Gardh			
3	JUG		Gardh			
4	PERENDIM		Gardh			

PËRGATITI:

EMRI: Top.Bepin Pistulli

LIÇENSA: NR.T.0646/1, DATË 28.02.2017

NËNSHKRIMI/VULA:

REALIZOI PËR ASHK:

SPECIALISTI:

DVASHK:

KONFIRMOI:

PËRGJEGJËSI/DREJTORI

GJEOMETRI TOPOGRAF
BEPIN PISTULLI
LIÇ. 70646/1

TEKNOLOGJIA E MATJEVE: T,O;D

PËRCAKTIMI I KUFIRIT:P

SHËNIME TË VEÇANTA: E PRETENDON

PRONARI/BASHKËPRONARËT - DEKLARIM MBI MARRËDHËNIET ME KUFITARËT

EMRI: NDUE LLESHI

NËNSHKRIMI:

KODE PER TEKNOLOGJINE E MATJEVE DHE PERCAKTIMI I KUFIRIT:T-TERRËN,Z-ZYRË,O-ORTOFOTO,G-GPS,S-STATCION TOTAL,D-MATJE DISTANCASH,P-PERFAQËSUES I PRONAVE,K-KUFITARËT TË GJITHË,KP-KUFITARËT PËJESËRISHT,BP-PERFAQËSUES BASHKIE,HK-HARTA KADASTRALE



REPUBLIKA E SHQIPËRISË

BASHKIA VAU DEJËS

Drejtoria Juridike Prokurimeve Publike dhe Aseteve

Nr. 1470 Prot.

Vau Dejës 04.03.2026

Lënda: Njoftim për afishimin publik në faqen web dhe këndin e njoftimeve publike.

Sektori i IT, Bashkia Vau Dejës

Njësia Administrative Vau Dejës, Fshati Park, Vau Dejës.

Në mbështetje të ligjit nr. 20/2025 "Për paketën e maleve", ligjit nr. 139/2015 "Për vetëqeverisjen vendore", i ndryshuar, vkm nr. 780, datë 19.12.2025 "Për shpalljen e disa zonave me përparësi zhvillimin e ekonomisë malore në bashkinë Vau i Dejës", si dhe të udhëzimit nr.2, datë 15.10.2025 "Për përcaktimin e rregullave të hollësishme për dokumentacionin dhe procedurën e shpalljes së zonës prioritare të zhvillimit në territoret e bashkive", si dhe në zbatim të procedurave të ndjekura nga grupi i punës i ngritur me urdhrin e Kryetari të Bashkisë Vau Dejës nr.08, datë 09.01.2026 "Për ngritjen e grupit të punës me qëllim ndjekjen e procesit administrativ të kërkesave të subjekteve të ndryshëm kërkuar, për tu njohur si "posedues", "jo pronarë", kërkojmë nga Ju, afishimin e kërkesës së **z.Vinçenc Pjetraj**, për tu njohur si posedues jo pronar:

Nga plan rilevimi i paraqitur në aplikimin në portalin e-albania për paketën e maleve, për pasurinë me :

ZK 2363, nr. Pasurie 137/8-S1, indeks harte K-34-64-(245-B,D)

Sipërfaqja e pretenduar 4970 m2.

Kërkojmë të bëhet afishimi publik me afat 45 (dyzet e pesë) ditor, bazuar në pikën 8 të Udhëzimit Nr. 01, datë 09.09.2026 të Kryetari të Bashkisë Vau Dejës: " Bashkia afishon kërkesën për pasuritë apo pjesët të cilat përmbushin kriteret, në ambientet e saj, në një mjedis tjetër publik brenda territorit të zonës dhe në faqen zyrtare të saj për një periudhë kohore prej 45 (dyzet e pesë) ditësh", si dhe ato të evidentimit në terren , sipas plan rilevimit bashkëngjitur, në ambientet e Njesisë Administrative , ku gjendet pasuria, dhe në faqen web të Bashkisë Vau Dejës.

Me përfundimin e afatit 45 ditor, duhet të përcillni procesverbalin e mbajtur nga personi përgjegjës për afishimin, ku citohet përfundimi i afatit të afishimit, si dhe, nëse ka patur ankesa apo jo lidhur me pasuritë në objekt trajtimi, në mënyrë që të vijohet me procedurën.

Duke Ju falënderuar për mirëkuptimin,

KRYETARI
Kristian Shkreli

ME VENDIM DELEGIMI

ZV/KRYETAR

Aleksandra Gjoni





REPUBLIKA E SHQIPËRISË

BASHKIA VAU DEJËS

Drejtoria Juridike Prokurimeve Publike dhe Aseteve

Nr. 1468 Prot.

Vau Dejës 04.09.2026

Lënda: Njoftim për afishimin publik në faqen web dhe këndin e njoftimeve publike.

Sektori i IT, Bashkia Vau Dejës

Njësia Administrative Vau Dejës, Fshati Park, Vau Dejës.

Në mbështetje të ligjit nr. 20/2025 "Për paketën e maleve", ligjit nr. 139/2015 "Për vetëqeverisjen vendore", i ndryshuar, vkm nr. 780, datë 19.12.2025 "Për shpalljen e disa zonave me përparësi zhvillimin e ekonomisë malore në bashkinë Vau i Dejës", si dhe të udhëzimit nr.2, datë 15.10.2025 "Për përcaktimin e rregullave të hollësishme për dokumentacionin dhe procedurën e shpalljes së zonës prioritare të zhvillimit në territoret e bashkive", si dhe në zbatim të procedurave të ndjekura nga grupi i punës i ngritur me urdhrin e Kryetari të Bashkisë Vau Dejës nr.08, datë 09.01.2026 "Për ngritjen e grupit të punës me qëllim ndjekjen e procesit administrativ të kërkesave të subjekteve të ndryshëm kërkuar, për tu njohur si "posedues", "jo pronarë", kërkojmë nga Ju, afishimin e kërkesës së **z.Marin Lala**, për tu njohur si posedues jo pronar:

Nga plan rilevimi i paraqitur në aplikimin në portalin e-albania për paketën e maleve, për pasurinë me :

ZK 2363, nr. Pasurie S1, indeks harte K-34-64-(187-C)

Sipërfaqja e pretenduar 6165 m2.

Kërkojmë të bëhet afishimi publik me afat 45 (dyzet e pesë) ditor, bazuar në pikën 8 të Udhëzimit Nr. 01, datë 09.09.2026 të Kryetari të Bashkisë Vau Dejës: " *Bashkia afishon kërkesën për pasuritë apo pjesët të cilat përmbushin kriteret, në ambientet e saj, në një mjedis tjetër publik brenda territorit të zonës dhe në faqen zyrtare të saj për një periudhë kohore prej 45 (dyzet e pesë) ditësh*", si dhe ato të evidentimit në terren , sipas plan rilevimit bashkëngjitur, **në ambientet e Njesisë Administrative , ku gjendet pasuria, dhe në faqen web të Bashkisë Vau Dejës.**

Me përfundimin e afatit 45 ditor, duhet të përcillni procesverbalin e mbajtur nga personi përgjegjës për afishimin, ku citohet përfundimi i afatit të afishimit, si dhe, nëse ka patur ankesa apo jo lidhur me pasuritë në objekt trajtimi, në mënyrë që të vijohet me procedurën.

Duke Ju falënderuar për mirëkuptimin,

KRYETARI
Kristian Shkreli

ME VENDIM DËLËGIMI

ZV. KRYETAR

Aleksandra Gjoni



PLAN RILEVIMI PER PUNIME KADASTRALE

POSITES: MARIN LALA

DATE 15.01.2026

QELIMI IDENTIFIKIM PASURIE

VENI DODHJA

BASHKOR SHKODER

DVASHK/ZVASHK SHKODER

ZONA KADASTRALE 2363
(FSHATILLAG FSHAT)

NUMRI I PASURISE S1

INDEX HARTE K-34-64-(187-C)

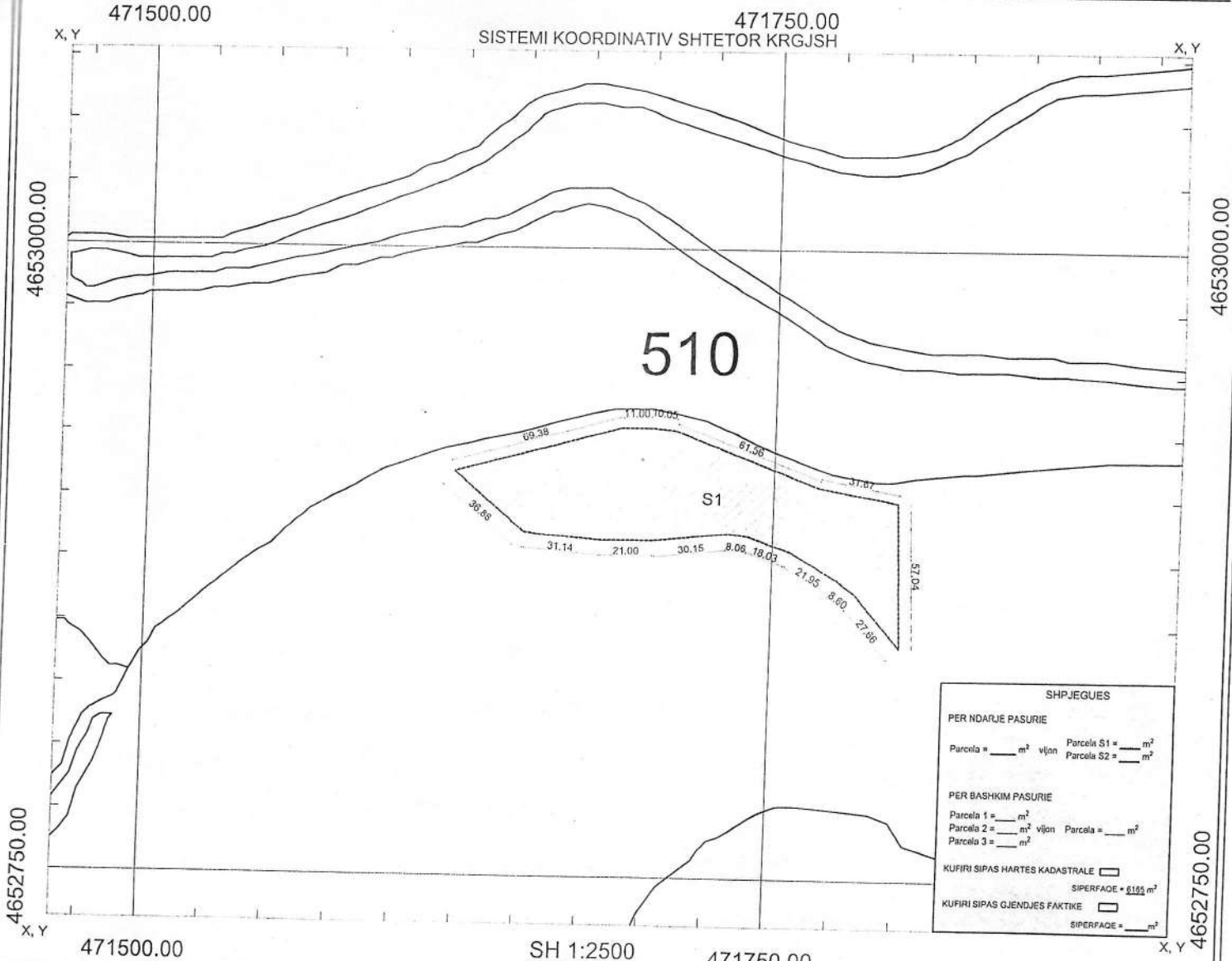
SHENIMET PASURISE

SIP. PASURISE= 6165 m²

SIPERFAQE E GJURMES NDERTIMIT= ___ m²

NUMRI I KATEVE

NUMRI I PEMEVE



Nr.	ORIENTIMI	PERDORIMI	TIPI I KUFIRIT	KUFITARI	ID/NIPT	SHENIME TE REALIZUESIT
1	VERI					
2	LINDJE					
3	JUG					
4	PERENDIM					

REALIZOI PER SUBJEKT PRIVAT

EMRI: LUCIANO KASNECI **Luciano**
 LICENCA: NR. 1651 DATE 25.07.2023
 KOMPANIA: Kasneci

TEKNOLOGJIA E MATJEVE: O,Z
 Kode per teknologjine e matjeve: T-Terren; Z-Zyre; O-Ortofoto; G-GPS; S-Stacion Total, D-Matje Distancash;

PERCAKTIMI I KUFIRIT: P
 Kode per percaktimin e kufirit: P-Perfaqesues i Pronarve; K-Kufitaret te Gjithe; KP-Kuftaret Pjeserisht; PB-Perfaqesues Bashkie; HK-Harta Kadastrale;

SHENIME TE VECANTA:
 KOORDINATAT GJEOGRAFIKE:
 Gjatesi Gjeografike: 42.010898
 Gjeresi Gjeografike: 19.658465

KORDINATAT E KONTURIT:
 1- X=471622 Y= 4652910
 2- X=471650 Y= 4652886
 3- X=471657 Y= 4652885
 4- X=471702 Y= 4652883
 5- X=471732 Y= 4652886
 6- X=471740 Y= 4652885
 7- X=471757 Y= 4652879
 8- X=471776 Y= 4652868
 9- X=471783 Y= 4652863
 10- X=471801 Y= 4652842
 11- X=471710 Y= 4652927
 12- X=471700 Y= 4652928
 13- X=471689 Y= 4652928
 14- X=471799 Y= 4652899
 15- X=471681 Y= 4652883

PRONARI/BASHKEPRONARET:
 DEKLARIM MBI MARDHENIET ME KUFITARE
 EMRI: _____
 NENSHKRIMI: _____

REALIZOI PER ASHK

SPECIALISTI: _____
 DVASHK: _____
 NENSHKRIMI: _____

KONFIRMOI

PERGJEGJES/DREJTORI: _____
 NENSHKRIMI/VULA: _____

Kode per teknologjine e matjeve dhe percaktimi i kufirit: T-Terren; Z-Zyre; O-Ortofoto; G-GPS; S-Stacion Total, D-Matje Distancash; P-Perfaqesues i Pronarve; K-Kufitaret te Gjithe; KP-Kuftaret Pjeserisht; PB-Perfaqesues Bashkie; HK-Harta Kadastrale;



REPUBLIKA E SHQIPËRISË

BASHKIA VAU DEJËS

Drejtoria Juridike Prokurimeve Publike dhe Aseteve

Nr. 1468 Prot.

Vau Dejës 04.03.2026

Lënda: Njoftim për afishimin publik në faqen web dhe këndin e njoftimeve publike.

Sektori i IT, Bashkia Vau Dejës

Njësia Administrative Shllak, Fshati Gegaj.

Në mbështetje të ligjit nr. 20/2025 "Për paketën e maleve", ligjit nr. 139/2015 "Për vetëqeverisjen vendore", i ndryshuar, vkm nr. 780, datë 19.12.2025 "Për shpalljen e disa zonave me përparësi zhvillimin e ekonomisë malore në bashkinë Vau i Dejës", si dhe të udhëzimit nr.2, datë 15.10.2025 "Për përcaktimin e rregullave të hollësishme për dokumentacionin dhe procedurën e shpalljes së zonës prioritare të zhvillimit në territoret e bashkive", si dhe në zbatim të procedurave të ndjekura nga grupi i punës i ngritur me urdhrin e Kryetari të Bashkisë Vau Dejës nr.08, datë 09.01.2026 "Për ngritjen e grupit të punës me qëllim ndjekjen e procesit administrativ të kërkesave të subjekteve të ndryshëm kërkuar, për tu njohur si "posedues", "jo pronarë", kërkojmë nga Ju, afishimin e kërkesës së **z. Fran Podja**, për tu njohur si posedues jo pronar:

Nga plan rilevimi i paraqitur në aplikimin në portalin e-albania për paketën e maleve, për pasurinë me :

ZK 3840, nr. Pasurie S1, indeks harte : K-34-64-(201-B)

Sipërfaqja e pretenduar 4850 m2.

Kërkojmë të bëhet afishimi publik me afat 45 (dyzet e pesë) ditor, bazuar në pikën 8 të Udhëzimit Nr. 01, datë 09.09.2026 të Kryetari të Bashkisë Vau Dejës: " Bashkia afishon kërkesën për pasuritë apo pjesët të cilat përmbushin kriteret, në ambientet e saj, në një mjedis tjetër publik brenda territorit të zonës dhe në faqen zyrtare të saj për një periudhë kohore prej 45 (dyzet e pesë) ditësh", si dhe ato të evidentimit në terren , sipas plan rilevimit bashkëngjitur, në ambientet e Njesisë Administrative , ku gjendet pasuria, dhe në faqen web të Bashkisë Vau Dejës.

Me përfundimin e afatit 45 ditor, duhet të përcillni procesverbalin e mbajtur nga personi përgjegjës për afishimin, ku citohet përfundimi i afatit të afishimit, si dhe, nëse ka patur ankesa apo jo lidhur me pasuritë në objekt trajtimi, në mënyrë që të vijohet me procedurën.

Duke Ju falënderuar për mirëkuptimin,

KRYETARI

Kristian Shkreli

ME VENDIM DELEGIMI

ZV/ KRYETAR

Aleksandra Gjoni



PLAN RILEVIMI PER PUNIME KADASTRALE

PROPOSITËS: FRANG PJETER PODJA

DATE 21.01.2026

QELIMI IDENTIFIKIM PASURIE

EMENDIM I PLANIT

DVASHK/ZVASHK SHKODER

ZONA KADASTRALE 3840
(FSHATI: VUKJAKAJ - GEGAJ)

NUMRI I PASURISE S1

INDEX HARTE K-34-64-(201-B)

EMENDIM I PASURISE

SIP, PASURISE= 4850 m²

SIPERFAQE E GJURMES NDERTIMIT= ___ m²

NUMRI I KATEVE ___

NUMRI I PEMEVE ___

4660750.00
X, Y

480750.00

SISTEMI KOORDINATIV SHTETOR KRGJSH

481000.00

X, Y



SHP.JEGUES

PER NOARJE PASURIE

Parcela = ___ m² vijon Parcela S1 = ___ m²
Parcela S2 = ___ m²

PER BASHKIM PASURIE

Parcela 1 = ___ m²
Parcela 2 = ___ m² vijon Parcela = ___ m²
Parcela 3 = ___ m²

KUFIRI SIPAS HARTES KADASTRALE
SIPERFAQE = 4850 m²

KUFIRI SIPAS GJENDJES FAKTIKE
SIPERFAQE = ___ m²

4660500.00

4660500.00

X, Y

480750.00

SH 1:2500

481000.00

X, Y

Nr.	ORIENTIMI	PERDORIMI	TIPI I KUFIRIT	KUFITARI	ID/NIPT	SHENIME TE REALIZUESIT
1	VERI					
2	LINDJE					
3	JUG					
4	PERENDIM					

REALIZOI PER SUBJEKT PRIVAT

EMRI: **LUCIANO KASNECI**

LICENCA: NR. 1651

DATE 25.07.2023

KOMPANIA: _____

NIPT: _____

NENSHKRIMI/VULA: _____

REALIZOI PER ASHK

SPECIALISTI: _____

DVASHK: _____

NENSHKRIMI: _____

KONFIRMO!

PERGJEGJESI/DREJTORI: _____

NENSHKRIMI/VULA _____

TEKNOLOGJIA E MATJEVE: O, Z

Kode per teknologjine e matjeve: T-Terren; Z-Zyre; O-Ortofoto; G-GPS; S-Station Total, D-Matje

Distancash;

07:42: 8 + 02'00"

PERCAKTIMI I KUFIRIT: P

Kode per percaktimin e kufirit: P-Perfaqesues i Pronarve; K-Kufitaret te Gjithe; KP-Kufitaret Pjeserisht; PB-Perfaqesues Bashkie; HK-Harta Kadastrale;

SHENIME TE VECANTA:

KOORDINATAT GJEOGRAFIKE:

Gjatesi Gjeografike: 42.079441

Gjeresi Gjeografike: 19.768532

PRONARI/BASHKEPRONARET-DEKLARIM MBI MARDHENIET ME KUFITARE

EMRI: _____

NENSHKRIMI: _____

Kode per teknologjine e matjeve dhe percaktimi i kufirit: T-Terren; Z-Zyre; O-Ortofoto; G-GPS; S-Station Total, D-Matje Distancash; P-Perfaqesues i Pronarve; K-Kufitaret te Gjithe; KP-Kufitaret Pjeserisht; PB-Perfaqesues Bashkie; HK-Harta Kadastrale;