



REPUBLIKA E SHQIPËRISË

BASHKIA VAU DEJËS

Drejtoria Juridike Prokurimeve Publike dhe Aseteve

Nr. 2771 Prot.

Vau Dejës 02.04.2026

**Lënda: Njoftim për afishimin publik në faqen web dhe këndin e njoftimeve publike.**

**Sektori i IT, Bashkia Vau Dejës**

**Njësia Administrative Vau Dejës, Fshati Gomsiqe.**

Në mbështetje të ligjit nr. 20/2025 "Për paketën e maleve", ligjit nr. 139/2015 "Për vetëqeverisjen vendore", i ndryshuar, vkm nr. 780, datë 19.12.2025 "Për shpalljen e disa zonave me përparësi zhvillimin e ekonomisë malore në bashkinë Vau i Dejës", si dhe të udhëzimit nr.2, datë 15.10.2025 "Për përcaktimin e rregullave të hollësishme për dokumentacionin dhe procedurën e shpalljes së zonës prioritare të zhvillimit në territoret e bashkive", si dhe në zbatim të procedurave të ndjekura nga grupi i punës i ngritur me urdhrin e Kryetari të Bashkisë Vau Dejës nr.08, datë 09.01.2026 "Për ngritjen e grupit të punës me qëllim ndjekjen e procesit administrativ të kërkesave të subjekteve të ndryshëm kërkues, për tu njohur si "posedues", "jo pronarë", kërkojmë nga Ju, afishimin e kërkesës së **z. Eduart Përgjini**, për tu njohur si posedues jo pronar:

Nga plan rilevimi i paraqitur në aplikimin në portalin e-albania për paketën e maleve, për pasurinë me :

**ZK 2297, Nr. Ngatrës pyjore:21, 21-b, Index Harte K-34-64-(214-C)**

**Sipërfaqja e pretenduar 12164 m2.**

**Kërkojmë të bëhet afishimi publik me afat 45 (dizet e pesë) ditor, bazuar në pikën 8 të Udhëzimit Nr. 01, datë 09.09.2026 të Kryetari të Bashkisë Vau Dejës: " Bashkia afishon kërkesën për pasuritë apo pjesët të cilat përmbushin kriteret, në ambientet e saj, në një mjedis tjetër publik brenda territorit të zonës dhe në faqen zyrtare të saj për një periudhë kohore prej 45 (dizet e pesë) ditësh", si dhe ato të evidentimit në terren , sipas plan rilevimit bashkëngjitur, në ambientet e Njesisë Administrative , ku gjendet pasuria, dhe në faqen web të Bashkisë Vau Dejës.**

Me përfundimin e afatit 45 ditor, duhet të përcillni procesverbalin e mbajtur nga personi përgjegjës për afishimin, ku citohet përfundimi i afatit të afishimit, si dhe, nëse ka patur ankesa apo jo lidhur me pasuritë në objekt trajtimi, në mënyrë që të vijohet me procedurën.

**Duke Ju falënderuar për mirëkuptimin,**

**KRYETARI**  
**Kristian Shkreli**

**ME VENDIM DELEGIMI**

**ZV/ KRYETAR**

**Aleksandra Gjoni**



PLAN RILEVIMI PER PUNIME KADASTRALE

PROSITËSIT: Eduart Jak PERGJINI; Nicholas Jake PERGJINI;  
Lucas James PERGJINI

DATË 30.01.2026

QËLLIMI: Marrje pasurie me qira

VENDNDODHJA

Bashkia: Vau Dejës DVASHK: Shkodër Zona Kadastrale: 2297

EP "GOMSIQE"

Nr. Ngastrës pyjore: 21

Indeksi i Hartës: K-34-64-(214-C);

Nr. Nën ngastrës pyjore: 21-b

TE DHËNAT E PASURISË

Lloi i pasurisë: Pyll

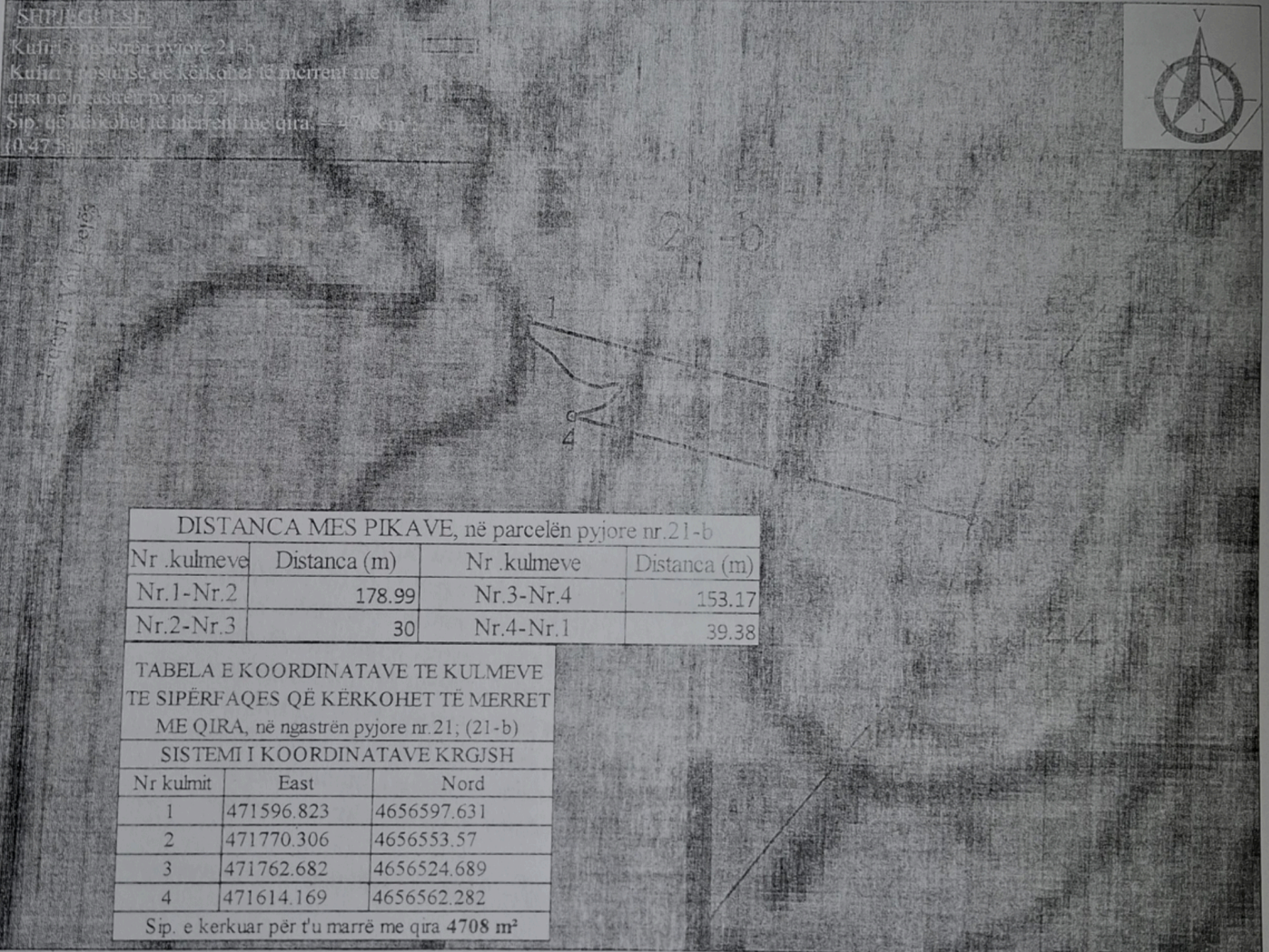
Sip e pasurisë që kërkohet të merret me qira = 12164 m<sup>2</sup>, (1.22 ha)

Nr. pemeve \_\_\_\_\_

East = 471398.256  
Nord = 4656716.883

KORNIZA REFERUESE GJEODEZIKE SHQIPTARE

East = 471866.256  
Nord = 4656716.883



East = 471398.256  
Nord = 4656365.813

SH 1: 2500

East = 471866.256  
Nord = 4656365.813

NR	ORIENTIMI	PËRDORIMI	TIPI I KUFIRIT	KUFITARI	ID/NIPT	SHËNIME
1	Veri			21-b		Kufizojnë pasurinë që kërkohet të merret me qira
2	Lindje			44		Kufizojnë pasurinë që kërkohet të merret me qira
3	Jug			21-b		Kufizojnë pasurinë që kërkohet të merret me qira
4	Perëndim			Liqeni i Vau Dejës		Kufizojnë pasurinë që kërkohet të merret me qira

REALIZOI PËR SUBJEKTIN PRIVAT:

Emri: Topogjeodet Nikoll TUSHI

Liçencë: T.1504, datë 18.06.2021

Nipt: M48119501H

Vula Nikoll

Tushi

Digitally signed by  
Nikoll Tushi  
Date: 2026.03.04  
11:14:42 +0200

REALIZOI PËR ASHK

Specialisti \_\_\_\_\_

DVASHK \_\_\_\_\_

Nënshkrimi \_\_\_\_\_

KONFIRMOI \_\_\_\_\_

Përgjegjësi/Drejtori \_\_\_\_\_

Nënshkrimi/ Vula \_\_\_\_\_

TEKNOLOGJIA E MATJEVE : Zyrë; Ortofoto; Stacion Total, Matje distancash  
PËRCAKTIMI I KUFIRIT: Pronari, HK  
SHËNIME TË VEÇANTA:

Pasuria, që kërkohet të merret me qira nga kërkuesit, bën pjesë në ngastrën pyjore nr.44; të ekonomisë pyjore EP GOMSIQE; e konturuar me ngjyrë "blu" dhe sipërfaqe 12164 m<sup>2</sup>, kurse kufiri i pasurisë pyjore 44 është me ngjyrë të kuqe.

Kjo pasuri që kërkohet të merret me qira, u mat në prezencë kërkuesve dhe sipas kufinjëve të treguar nga ana e tyre. Pasuria e kërkuar për tu marrë me qira hedhur fragmentin e hartës topografike 1:25000, marrë nga faja zyrtare ASIG.

Hartohet ky plan rilevimi për marrje me qira të kësaj pasurie.

KËRKUESI PËR MARRJEN ME QIRA TË PASURISË PYJORE

EMRI : Eduart Jak PERGJINI; Nicholas Jake PERGJINI; Lucas James PERGJINI;

NËNSHKRIMI \_\_\_\_\_



REPUBLIKA E SHQIPËRISË

BASHKIA VAU DEJËS

Drejtoria Juridike Prokurimeve Publike dhe Aseteve

Nr. 2770 Prot.

Vau Dejës 02.09.2026

**Lënda: Njoftim për afishimin publik në faqen web dhe këndin e njoftimeve publike.**

**Sektori i IT, Bashkia Vau Dejës**

**Njësia Administrative Hajmel, Fshati Nënshat.**

Në mbështetje të ligjit nr. 20/2025 "Për paketën e maleve", ligjit nr. 139/2015 "Për vetëqeverisjen vendore", i ndryshuar, vkm nr. 780, datë 19.12.2025 "Për shpalljen e disa zonave me përparësi zhvillimin e ekonomisë malore në bashkinë Vau i Dejës", si dhe të udhëzimit nr.2, datë 15.10.2025 "Për përcaktimin e rregullave të hollësishme për dokumentacionin dhe procedurën e shpalljes së zonës prioritare të zhvillimit në territoret e bashkive", si dhe në zbatim të procedurave të ndjekura nga grupi i punës i ngritur me urdhrin e Kryetari të Bashkisë Vau Dejës nr.08, datë 09.01.2026 "Për ngritjen e grupit të punës me qëllim ndjekjen e procesit administrativ të kërkesave të subjekteve të ndryshëm kërkuës, për tu njohur si "posedues", "jo pronarë", kërkojmë nga Ju, afishimin e kërkesës së **z. Albert Preçi**, për tu njohur si posedues jo pronar:

Nga plan rilevimi i paraqitur në aplikimin në portalin e-albania për paketën e maleve, për pasurinë me :

**ZK 2778, Nr. Pasurie 1/3, 1/15-S1, Index Harte K-34-76-(54-C)**

**Sipërfaqja e pretenduar 20000 m2.**

**Kërkojmë të bëhet afishimi publik me afat 45 (dyzet e pesë) ditor**, bazuar në pikën 8 të Udhëzimit Nr. 01, datë 09.09.2026 të Kryetari të Bashkisë Vau Dejës: " *Bashkia afishon kërkesën për pasuritë apo pjesët të cilat përmbushin kriteret, në ambientet e saj, në një mjedis tjetër publik brenda territorit të zonës dhe në faqen zyrtare të saj për një periudhë kohore prej 45 (dyzet e pesë) ditësh*", si dhe ato të evidentimit në terren , sipas plan rilevimit bashkëngjitur, **në ambientet e Njesisë Administrative , ku gjendet pasuria, dhe në faqen web të Bashkisë Vau Dejës.**

Me përfundimin e afatit 45 ditor, duhet të përcillni procesverbalin e mbajtur nga personi përgjegjës për afishimin, ku citohet përfundimi i afatit të afishimit, si dhe, nëse ka patur ankesa apo jo lidhur me pasuritë në objekt trajtimi, në mënyrë që të vijohet me procedurën.

**Duke Ju falënderuar për mirëkuptimin,**

**KRYETARI**

**Kristian Shkreli**

**ME VENDIM DELEGIMI**

**ZV/ KRYETAR**

**Aleksandra Gjoni**



# PLAN RILEVIMI PER PUNIME KADASTRALE

SITES: ALBERT PREÇI

DATE 22.01.2026

QELIMI IDENTIFIKIM PASURIE

NDODHJA

ASHKIA VAU DEJES

DVASHK/ZVASHK SHKODER

ZONA KADASTRALE 277B  
(ESHATI NENSHAT)

NUMRI I PASURISE 1/3, 1/15 -S1

INDEX HARTE K-34-76-(54-C)

TE DHENAT E PASURISE

LLOJI I PASURISE

SIP. PASURISE= 20000 m<sup>2</sup>

SIPERFAQE E GJURMES NDERTIMIT= m<sup>2</sup>

NUMRI I KATEVE

NUMRI I PEMEVE

X, Y

472250.00

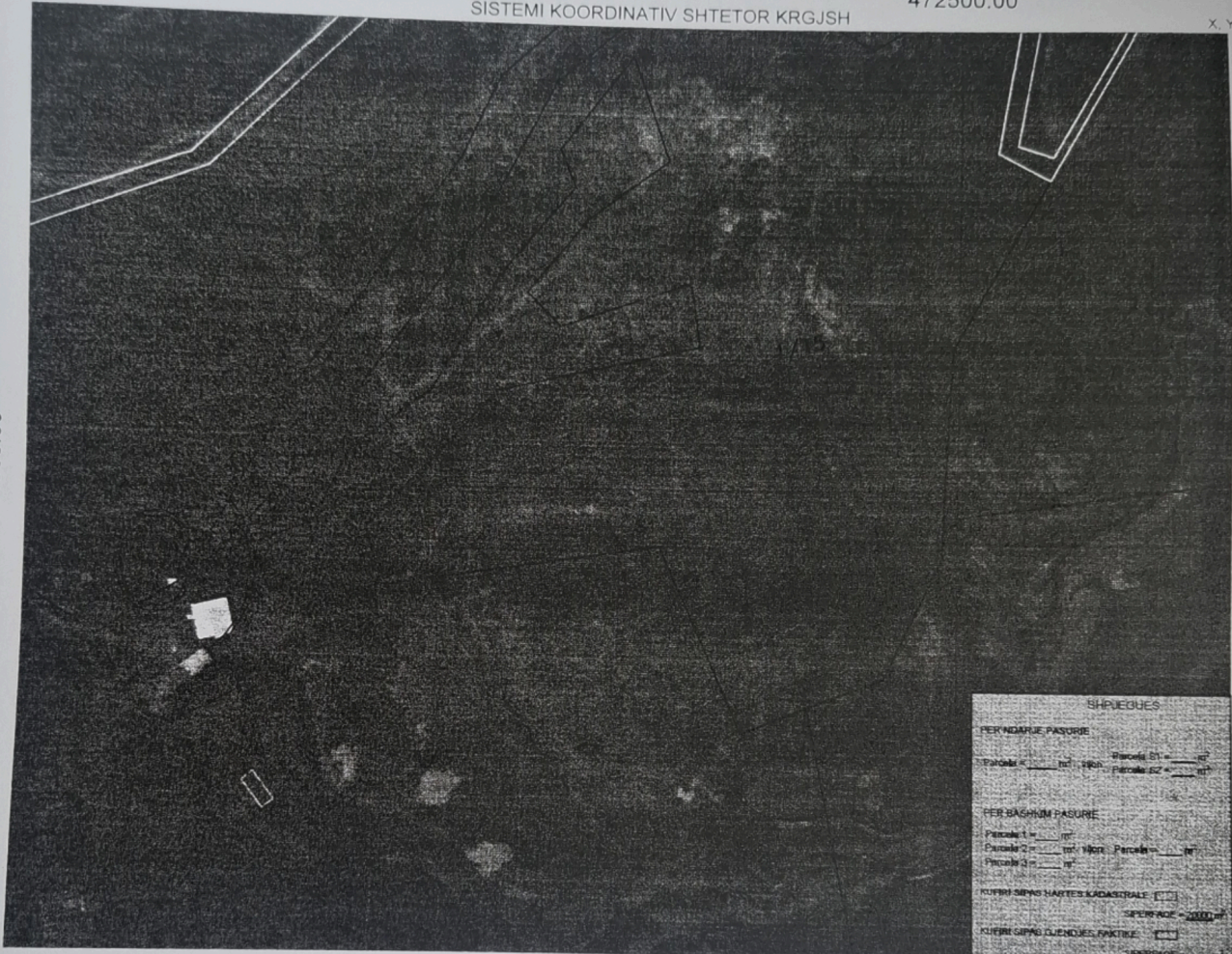
SISTEMI KOORDINATIV SHTETOR KRGJSH

472500.00

X, Y

4643000.00

4643000.00



**SHENUES**

**PER NDARJE PASURIE**

Percelle 1 m<sup>2</sup> Percelle 2 m<sup>2</sup>

Percelle 3 m<sup>2</sup> Percelle 4 m<sup>2</sup>

**PER SASHIM PASURIE**

Percelle 1 m<sup>2</sup>

Percelle 2 m<sup>2</sup> Percelle 3 m<sup>2</sup>

Percelle 4 m<sup>2</sup>

**NUMRI SHENI HARTE KADASTRALE**

SIPERFACE = 20000 m<sup>2</sup>

**KUJERI GJURMES NDERTIMIT**

SIPERFACE =

X, Y

472250.00

SH 1:2500

472500.00

X, Y

Nr.	ORIENTIMI	PERDORIMI	TIPI I KUFIRIT	KUFITARI	ID/NIPT	SHENIME TE REALIZUESIT
1	VERI					
2	LINDJE					
3	JUG					
4	PERENDIM					

REALIZOI PER SUBJEKT PRIVAT

EMRI: **Luciano Kasheci** Digitally signed by Luciano Kasheci

LICENCA NR. 1651 DATE 25.07.2020.08 -02'00"

KOMPANIA:

NIPT:

NENSHKRIMI/VULA:

REALIZOI PER ASHK

SPECIALISTI:

DVASHK:

NENSHKRIMI:

KONFIRMOI

PERGJEGJESI/DREJTORI:

NENSHKRIMI/VULA:

TEKNOLOGJIA E MATJEVE: O, Z

Kode per teknologjine e matjeve: T-Terren; Z-Zyre; O-Ortofoto; G-GPS; S-Stacion Total, D-Matje Distancash;

PERCAKTIMI I KUFIRIT: P

Kode per percaktimin e kufirit: P-Perfaqesues i Pronarve; K-Kufitaret te Gjithe; KP-Kuftaret Pjeserisht; PB-Perfaqesues Bashkie; HK-Harta Kadastrale;

SHENIME TE VECANTA:  
KOORDINATAT GJEOGRAFIKE:  
Gjatesi Gjeografike: 41.921423  
Gjeresi Gjeografike: 19.666841

PRONARI/BASHKEPRONARET-DEKLARIM MBI MARDHENIET ME KUFITARE

EMRI:

NENSHKRIMI:

Kode per teknologjine e matjeve dhe percaktimi i kufirit: T-Terren; Z-Zyre; O-Ortofoto; G-GPS; S-Stacion Total, D-Matje Distancash; P-Perfaqesues i Pronarve; K-Kufitaret te Gjithe; KP-Kuftaret Pjeserisht; PB-Perfaqesues Bashkie; HK-Harta Kadastrale;





REPUBLIKA E SHQIPËRISË

BASHKIA VAU DEJËS

Drejtoria Juridike Prokurimeve Publike dhe Aseteve

Nr. 2765 Prot.

Vau Dejës 02.04.2026

**Lënda: Njoftim për afishimin publik në faqen ëeb dhe këndin e njoftimeve publike.**

**Spektori i IT, Bashkia Vau Dejës**

**Njësia Administrative Vau Dejës, Fshati Karmë.**

Në mbështetje të ligjit nr. 20/2025 "Për paketën e maleve", ligjit nr. 139/2015 "Për vetëqeverisjen vendore", i ndryshuar, vkm nr. 780, datë 19.12.2025 "Për shpalljen e disa zonave me përparësi zhvillimin e ekonomisë malore në bashkinë Vau i Dejës", si dhe të udhëzimit nr.2, datë 15.10.2025 "Për përcaktimin e rregullave të hollësishme për dokumentacionin dhe procedurën e shpalljes së zonës prioritare të zhvillimit në territoret e bashkive", si dhe në zbatim të procedurave të ndjekura nga grupi i punës i ngritur me urdhrin e Kryetari të Bashkisë Vau Dejës nr.08, datë 09.01.2026 "Për ngritjen e grupit të punës me qëllim ndjekjen e procesit administrativ të kërkesave të subjekteve të ndryshëm kërkuar, për tu njohur si "posedues", "jo pronarë", kërkojmë nga Ju, afishimin e kërkesës së **z.Gledis Lacaj**, për tu njohur si posedues jo pronar:

Nga plan rilevimi i paraqitur në aplikimin në portalin e-albania për paketën e maleve, për pasurinë me :

**ZK 2097, Nr. Pasurie 424-S1, Index Harte K-34-64-(230-A)**

**Sipërfaqja e pretenduar 50000 m2.**

**Kërkojmë të bëhet afishimi publik me afat 45 (dyzet e pesë) ditor, bazuar në pikën 8 të Udhëzimit Nr. 01, datë 09.09.2026 të Kryetari të Bashkisë Vau Dejës: " Bashkia afishon kërkesën për pasuritë apo pjesët të cilat përmbushin kriteret, në ambientet e saj, në një mjedis tjetër publik brenda territorit të zonës dhe në faqen zyrtare të saj për një periudhë kohore prej 45 (dyzet e pesë) ditësh", si dhe ato të evidentimit në terren , sipas plan rilevimit bashkëngjitur, në ambientet e Njesisë Administrative , ku gjendet pasuria, dhe në faqen web të Bashkisë Vau Dejës.**

Me përfundimin e afatit 45 ditor, duhet të përcillni procesverbalin e mbajtur nga personi përgjegjës për afishimin, ku citohet përfundimi i afatit të afishimit, si dhe, nëse ka patur ankesa apo jo lidhur me pasuritë në objekt trajtimi, në mënyrë që të vijohet me procedurën.

**Duke Ju falënderuar për mirëkuptimin,**

**KRYETARI**  
**Kristian Shkreli**

**ME VENDIM DELEGIMI**

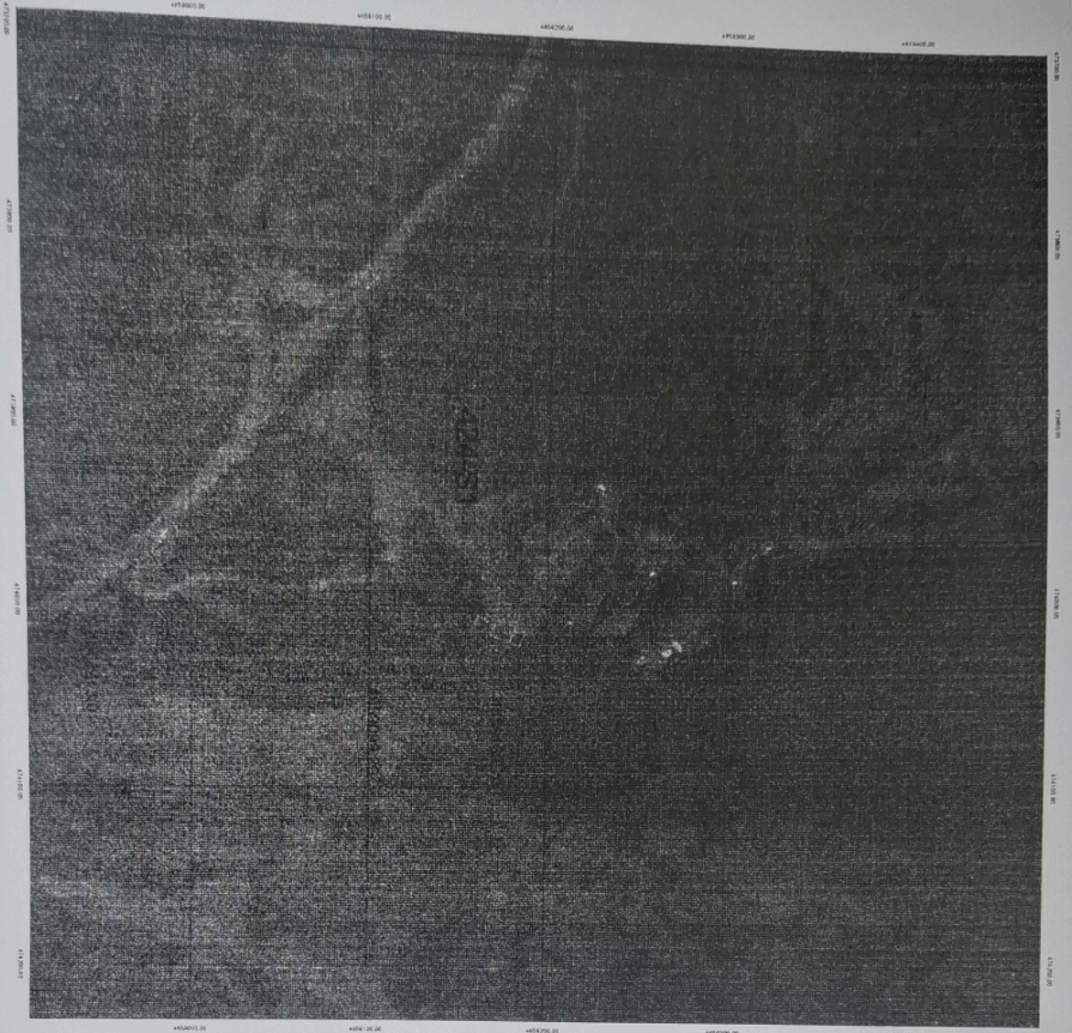
**ZV/ KRYETAR**

**Aleksandra Gjoni**

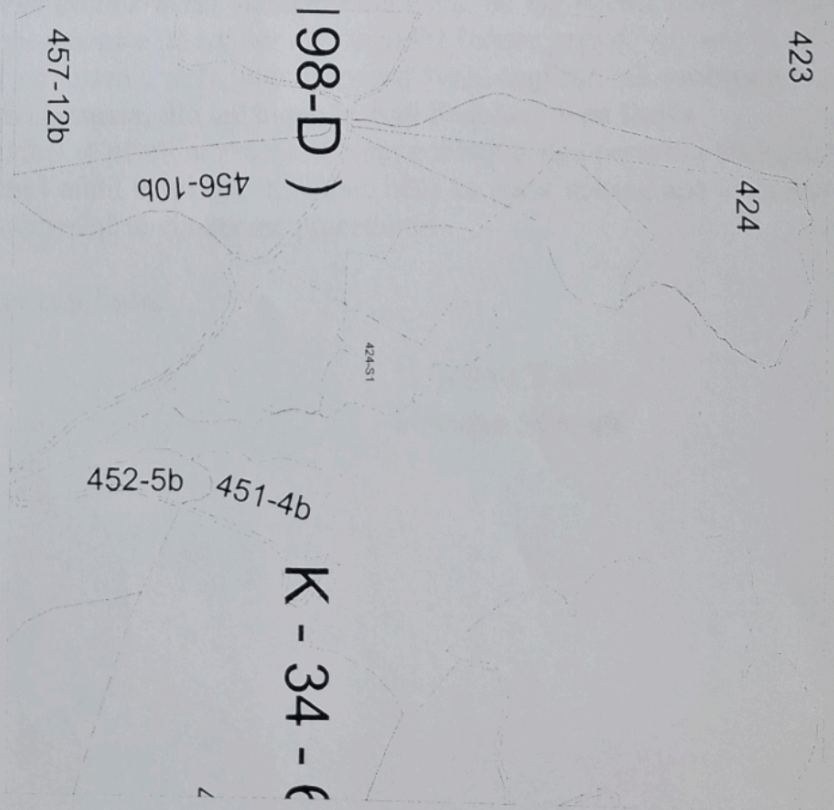


# RILEVIMI TOPOGRAFIK


SHKALLA 1:1000



HARTA KADASTRALE E ASHK  
SHKALLA 1:2500



**IDENTIFIKIMI I PASURISE**  
 ZONA KADASTRALE 2097  
 NUMRI I PASURISE 424-S1  
 INDEKSI I HARTES K-34-64-(230-A)  
 SIPERfaqe: S = 50000 m<sup>2</sup>  
 nga ku 796 m<sup>2</sup> ndretese  
**POROSITES GJEDIS LACAJ**  
 ADRESA: Bashkia VAU SEJES  
 fshat: KARMË  
 Rrugë: Konaunt



## LEGJENDA

- RRUGE
- SHTYLLË TENSIONI LARTE
- KUFIRI PRONES SIPAS ASHK
- OBJEKT
- PARCELE
- MUR
- HARTA KADASTRALE

IMAZH SATTELITOR VITI 2025  
 MARRE NGA GJOPORTALI KOMBETAR ASIG  
 SHKALLA 1:2500

- SPECIFIKIME TEKNIKE:
- RILEVIMI PARAQET SITUACIONIN
  - REAL TE PRONES
  - DIMENSIONET JANE NE METER
  - SISTEMI KOORDINATIV SHTETEROR KIRGISH
  - KUOTLAT: SHITTERORE (MBI NIVELIN E DETIT)

PUNOI:  
**NO KASNECI**  
 25.07.2023

POROSITES:  
**GJEDIS LACAJ**  
 DATA E RILEVIMIT:  
 22.02.2026



REPUBLIKA E SHQIPËRISË

BASHKIA VAU DEJËS

Drejtoria Juridike Prokurimeve Publike dhe Aseteve

Vau Dejës 02.09.2026

Nr. 2768 Prot.

**Lënda: Njoftim për afishimin publik në faqen web dhe këndin e njoftimeve publike.**

**Sektori i IT, Bashkia Vau Dejës**

**Njësia Administrative Vau Dejës, Fshati Karmë.**

Në mbështetje të ligjit nr. 20/2025 "Për paketën e maleve", ligjit nr. 139/2015 "Për vetëqeverisjen vendore", i ndryshuar, vkm nr. 780, datë 19.12.2025 "Për shpalljen e disa zonave me përparësi zhvillimin e ekonomisë malore në bashkinë Vau i Dejës", si dhe të udhëzimit nr.2, datë 15.10.2025 "Për përcaktimin e rregullave të hollësishme për dokumentacionin dhe procedurën e shpalljes së zonës prioritare të zhvillimit në territoret e bashkive", si dhe në zbatim të procedurave të ndjekura nga grupi i punës i ngritur me urdhrin e Kryetari të Bashkisë Vau Dejës nr.08, datë 09.01.2026 "Për ngritjen e grupit të punës me qëllim ndjekjen e procesit administrativ të kërkesave të subjekteve të ndryshëm kërkuës, për tu njohur si "posedues", "jo pronarë", kërkojmë nga Ju, afishimin e kërkesës së **z.Gledis Lacaj**, për tu njohur si posedues jo pronar:

Nga plan rilevimi i paraqitur në aplikimin në portalin e-albania për paketën e maleve, për pasurinë me :

**ZK 2097, Nr. Pasurie 424-S1, Index Harte K-34-64-(230-A)**

**Sipërfaqja e pretenduar 84000 m2.**

**Kërkojmë të bëhet afishimi publik me afat 45 (dyzet e pesë) ditor, bazuar në pikën 8 të Udhëzimit Nr. 01, datë 09.09.2026 të Kryetari të Bashkisë Vau Dejës: " Bashkia afishon kërkesën për pasuritë apo pjesët të cilat përmbushin kriteret, në ambientet e saj, në një mjedis tjetër publik brenda territorit të zonës dhe në faqen zyrtare të saj për një periudhë kohore prej 45 (dyzet e pesë) ditësh", si dhe ato të evidentimit në terren , sipas plan rilevimit bashkëngjitur, në ambientet e Njesisë Administrative , ku gjendet pasuria, dhe në faqen web të Bashkisë Vau Dejës.**

Me përfundimin e afatit 45 ditor, duhet të përcillni procesverbalin e mbajtur nga personi përgjegjës për afishimin, ku citohet përfundimi i afatit të afishimit, si dhe, nëse ka patur ankesa apo jo lidhur me pasuritë në objekt trajtimi, në mënyrë që të vijohet me procedurën.

**Duke Ju falënderuar për mirëkuptimin,**

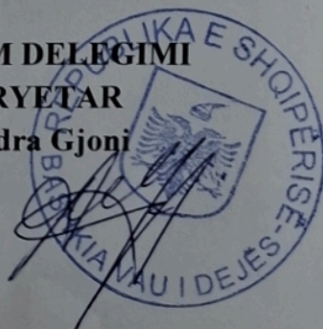
**KRYETARI**

**Kristian Shkreli**

**ME VENDIM DELEGIMI**



**ZV/ KRYETAR**

**Aleksandra Gjoni**




RILEVIMI TOPOGRAFIK  
SHKALLA 1:1250

HARTA KADASTRALE E ASHK  
SHKALLA 1:2500



**IDENTIFIKIMI I PASURISE**  
ZONA KADASTRALE: 2097  
NUMRI I PASURISE: 424-S2  
INDEKSI I HARTES: K-34-64-(230-A)  
SIPERfaqe: S. 84000 m<sup>2</sup>  
**POROSITES: GLEDIS LAÇAJ**  
ADRESA: Bashkia VAU SEJES  
Fshat: KARME  
Rrugat: Komandit



IMAZH SATELITOR VIII 2025  
MARRE NGA GJEOPORTALI KOMBETAR ASIG  
SHKALLA 1:2500

**LEGJENDA**

- BRUGE
- SHTYLLLE TENSIONI LARTE
- KUFIRI PRONES SIPAS A.SHK
- OBJEKT
- PARCELE
- MUR
- HARTA KADASTRALE

- SHTYLLI I HAKNIKE
- RILEVIMI PARAQET SITUACIONIN
- REAL TE PRONES
- DIMENSIONET JANE NE METER
- SISTEMI KOORDINATIVI SHETEROR: KRGISH
- KUOTAT: SHETERORE (MBI NIVELIN E DETIT)

**PUNOI:**  
**Walter RUCCIANO KASNECI**  
Drejtor i Punimit 25.07.2023  
Kartografi  
Nr. 2016/01/01/15/973

**POROSITES:**  
**GLEDIS LAÇAJ**  
DATA E RILEVIMIT  
22.02.2026



REPUBLIKA E SHQIPËRISË

BASHKIA VAU DEJËS

Drejtoria Juridike Prokurimeve Publike dhe Aseteve

Nr. 2767 Prot.

Vau Dejës 02.09.2026

**Lënda: Njoftim për afishimin publik në faqen web dhe këndin e njoftimeve publike.**

**Sektori i IT, Bashkia Vau Dejës**

**Njësia Administrative Vau Dejës, Fshati Laç.**

Në mbështetje të ligjit nr. 20/2025 "Për paketën e maleve", ligjit nr. 139/2015 "Për vetëqeverisjen vendore", i ndryshuar, vkm nr. 780, datë 19.12.2025 "Për shpalljen e disa zonave me përparësi zhvillimin e ekonomisë malore në bashkinë Vau i Dejës", si dhe të udhëzimit nr.2, datë 15.10.2025 "Për përcaktimin e rregullave të hollësishme për dokumentacionin dhe procedurën e shpalljes së zonës prioritare të zhvillimit në territoret e bashkive", si dhe në zbatim të procedurave të ndjekura nga grupi i punës i ngritur me urdhrin e Kryetari të Bashkisë Vau Dejës nr.08, datë 09.01.2026 "Për ngritjen e grupit të punës me qëllim ndjekjen e procesit administrativ të kërkesave të subjekteve të ndryshëm kërkuar, për tu njohur si "posedues", "jo pronarë", kërkojmë nga Ju, afishimin e kërkesës së **z.Vinçenc Pjetraj**, për tu njohur si posedues jo pronar:

Nga plan rievimi i paraqitur në aplikimin në portalin e-albania për paketën e maleve, për pasurinë me :

**ZK 2363, Nr. Pasurie 516-S1, Index Harte K-34-64-(245-B,D)**

**Sipërfaqja e pretenduar 2950 m2.**

**Kërkojmë të bëhet afishimi publik me afat 45 (dyzet e pesë) ditor**, bazuar në pikën 8 të Udhëzimit Nr. 01, datë 09.09.2026 të Kryetari të Bashkisë Vau Dejës: " *Bashkia afishon kërkesën për pasuritë apo pjesët të cilat përmbushin kriteret, në ambientet e saj, në një mjedis tjetër publik brenda territorit të zonës dhe në faqen zyrtare të saj për një periudhë kohore prej 45 (dyzet e pesë) ditësh*", si dhe ato të evidentimit në terren , sipas plan rievimit bashkëngjitur, **në ambientet e Njesisë Administrative , ku gjendet pasuria, dhe në faqen web të Bashkisë Vau Dejës.**

Me përfundimin e afatit 45 ditor, duhet të përcillni procesverbalin e mbajtur nga personi përgjegjës për afishimin, ku citohet përfundimi i afatit të afishimit, si dhe, nëse ka patur ankesa apo jo lidhur me pasuritë në objekt trajtimi, në mënyrë që të vijohet me procedurën.

**Duke Ju falënderuar për mirëkuptimin,**

**KRYETARI**

**Kristian Shkreli**

**ME VENDIM DELEGIMI**

**ZV/ KRYETAR**

**Aleksandra Gjoni**



# PLAN RILEVIMI PER PUNIME KADASTRALE

POROSITES: VINCENC PJETRAJ

DATE 17.11.2025

QELIMI MARRJE ME QIRA

VENDNDODHJA

BASHKIA VAU DEJES

DVASHK/ZVASHK SHKODER

ZONA KADASTRALE 2363

NUMRI I PASURISE 516-S1

INDEX HARTE K-34-64-(245-B.D)

TE DHENAT E PASURISE

LLOJI I PASURISE

SIP. PASURISE= 2950 m<sup>2</sup>

SIPERFAQE E GJURMES NDERTIMIT= m<sup>2</sup>

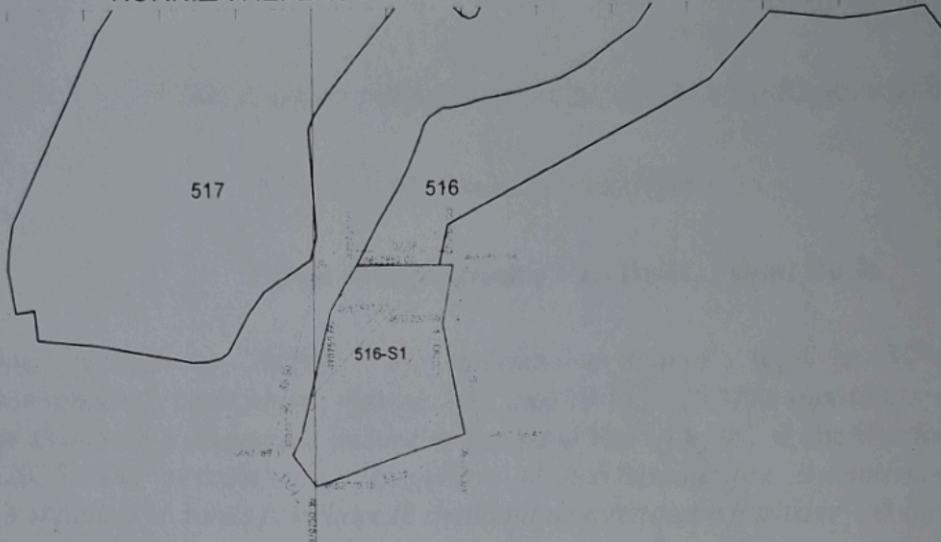
NUMRI I KATEVE

NUMRI I PEMEVE

X, Y

470750.00  
KORNIZA REFERUESE GJEODEZIKE SHQIPTARE

471000.00 X, Y



SHPREKUES

PER NDARJE PASURIE  
Parcela = m<sup>2</sup> yesh Parcela 1 = m<sup>2</sup>  
Parcela 2 = m<sup>2</sup>

PER BASHKIM PASURIE  
Parcela 1 = m<sup>2</sup>  
Parcela 2 = m<sup>2</sup> yesh Parcela = m<sup>2</sup>  
Parcela 3 = m<sup>2</sup>

KUFIRI SIPAS HARTES KADASTRALE

KUFIRI SIPAS GJERMES FAKTARE

GJERFAQE = 2950 m<sup>2</sup>

SIPERFAQE = m<sup>2</sup>

470750.00 SH 1:2500

471000.00 X, Y

Nr.	ORIENTIMI	PERDORIMI	TIPI I KUFIRIT	KUFITARI	ID/NIPT	SHENIME TE REALIZUESIT
1	VERI			516		
2	LINDJE			—		
3	JUG			—		
4	PERENDIM			—		

**REALIZOI PER SUBJEKT PRIVAT**

EMRI LUCIANO KASNECI  
LICENCA NR. 1651 DATE 25.07.2023  
KOMPANIA

NIPT:  
NENSHKRIMI/VULA: Luciano Kasnedi

**REALIZOI PER ASHK**

SPECIALISTI: \_\_\_\_\_  
DVASHK: \_\_\_\_\_  
NENSHKRIMI: \_\_\_\_\_

**KONFIRMOI**

PERGJEGJESI/DREJTORI: \_\_\_\_\_  
NENSHKRIMI/VULA: \_\_\_\_\_

**TEKNOLOGJIA E MATJEVE: T, D**

Kode per teknologjine e matjeve: T-Terren; Z-Zyre; O-Ortofoto; G-GPS; S-Stacion Total, D-Matje Distancash;

**PERCAKTIMI I KUFIRIT: P, HK**

Kode per percaktimin e kufirit: P-Perfaqesues i Pronarve; K-Kufitaret te Gjithe; KP-Kuftaret Pjeserisht; PB-Perfaqesues Bashkie; HK-Harta Kadastrale;

**SHENIME TE VECANTA:**

**PRONARI/BASHKEPRONARET-DEKLARIM MBI MARDHENIET ME KUFITARE**

EMRI: \_\_\_\_\_  
NENSHKRIMI: \_\_\_\_\_

Kode per teknologjine e matjeve dhe percaktimi i kufirit: T-Terren; Z-Zyre; O-Ortofoto; G-GPS; S-Stacion Total, D-Matje Distancash; P-Perfaqesues i Pronarve; K-Kufitaret te Gjithe; KP-Kuftaret Pjeserisht; PB-Perfaqesues Bashkie; HK-Harta Kadastrale;



REPUBLIKA E SHQIPËRISË

BASHKIA VAU DEJËS

Drejtoria Juridike Prokurimeve Publike dhe Aseteve

Nr. 2766 Prot.

Vau Dejës 02.04.2026

**Lënda:** Njoftim për afishimin publik në faqen web dhe këndin e njoftimeve publike.

**Sektori i IT, Bashkia Vau Dejës**

**Njësia Administrative Vau Dejës, Fshati Dush.**

Në mbështetje të ligjit nr. 20/2025 "Për paketën e maleve", ligjit nr. 139/2015 "Për vetëqeverisjen vendore", i ndryshuar, vkm nr. 780, datë 19.12.2025 "Për shpalljen e disa zonave me përparësi zhvillimin e ekonomisë malore në bashkinë Vau i Dejës", si dhe të udhëzimit nr.2, datë 15.10.2025 "Për përcaktimin e rregullave të hollësishme për dokumentacionin dhe procedurën e shpalljes së zonës prioritare të zhvillimit në territoret e bashkive", si dhe në zbatim të procedurave të ndjekura nga grupi i punës i ngritur me urdhrin e Kryetari të Bashkisë Vau Dejës nr.08, datë 09.01.2026 "Për ngritjen e grupit të punës me qëllim ndjekjen e procesit administrativ të kërkesave të subjekteve të ndryshëm kërkuar, për tu njohur si "posedues", "jo pronarë", kërkojmë nga Ju, afishimin e kërkesës së **z.Arber Ndou**, për tu njohur si posedues jo pronar:

Nga plan rilevimi i paraqitur në aplikimin në portalin e-albania për paketën e maleve, për pasurinë me :

**ZK 1575, Nr. Pasurie 619-S1, Index Harte K-34-64-(246-A)**

**Sipërfaqja e pretenduar 4002 m2.**

**Kërkojmë të bëhet afishimi publik me afat 45 (dyzet e pesë) ditor**, bazuar në pikën 8 të Udhëzimit Nr. 01, datë 09.09.2026 të Kryetari të Bashkisë Vau Dejës: " *Bashkia afishon kërkesën për pasuritë apo pjesët të cilat përmbushin kriteret, në ambientet e saj, në një mjedis tjetër publik brenda territorit të zonës dhe në faqen zyrtare të saj për një periudhë kohore prej 45 (dyzet e pesë) ditësh*", si dhe ato të evidentimit në terren , sipas plan rilevimit bashkëngjitur, **në ambientet e Njesisë Administrative , ku gjendet pasuria, dhe në faqen web të Bashkisë Vau Dejës.**

Me përfundimin e afatit 45 ditor, duhet të përcillni procesverbalin e mbajtur nga personi përgjegjës për afishimin, ku citohet përfundimi i afatit të afishimit, si dhe, nëse ka patur ankesa apo jo lidhur me pasuritë në objekt trajtimi, në mënyrë që të vijohet me procedurën.

**Duke Ju falënderuar për mirëkuptimin,**

**KRYETARI**  
**Kristian Shkreli**

**ME VENDIM DELEGIMI**

**ZV/ KRYETAR**

**Aleksandra Gjoni**







REPUBLIKA E SHQIPËRISË

BASHKIA VAU DEJËS

Drejtoria Juridike Prokurimeve Publike dhe Aseteve

Nr. 2765 Prot.

Vau Dejës 02.04.2026

**Lënda: Njoftim për afishimin publik në faqen web dhe këndin e njoftimeve publike.**

**Sektori i IT, Bashkia Vau Dejës**

**Njësia Administrative Vau Dejës, Fshati Karmë.**

Në mbështetje të ligjit nr. 20/2025 "Për paketën e maleve", ligjit nr. 139/2015 "Për vetëqeverisjen vendore", i ndryshuar, vkm nr. 780, datë 19.12.2025 "Për shpalljen e disa zonave me përparësi zhvillimin e ekonomisë malore në bashkinë Vau i Dejës", si dhe të udhëzimit nr.2, datë 15.10.2025 "Për përcaktimin e rregullave të hollësishme për dokumentacionin dhe procedurën e shpalljes së zonës prioritare të zhvillimit në territoret e bashkive", si dhe në zbatim të procedurave të ndjekura nga grupi i punës i ngritur me urdhrin e Kryetari të Bashkisë Vau Dejës nr.08, datë 09.01.2026 "Për ngritjen e grupit të punës me qëllim ndjekjen e procesit administrativ të kërkesave të subjekteve të ndryshëm kërkues, për tu njohur si "posedues", "jo pronarë", kërkojmë nga Ju, afishimin e kërkesës së **z.Sulltan Daia**, për tu njohur si posedues jo pronar:

Nga plan rilevimi i paraqitur në aplikimin në portalin e-albania për paketën e maleve, për pasurinë me :

**ZK 2097, Nr. Pasurie 423-S1, Index Harte K-34-64-(198-D)**

**Sipërfaqja e pretenduar 18617 m2.**

**Kërkojmë të bëhet afishimi publik me afat 45 (dyzet e pesë) ditor**, bazuar në pikën 8 të Udhëzimit Nr. 01, datë 09.09.2026 të Kryetari të Bashkisë Vau Dejës: " *Bashkia afishon kërkesën për pasuritë apo pjesët të cilat përmbushin kriteret, në ambientet e saj, në një mjedis tjetër publik brenda territorit të zonës dhe në faqen zyrtare të saj për një periudhë kohore prej 45 (dyzet e pesë) ditësh*", si dhe ato të evidentimit në terren, sipas plan rilevimit bashkëngjitur, **në ambientet e Njesisë Administrative, ku gjendet pasuria, dhe në faqen web të Bashkisë Vau Dejës.**

Me përfundimin e afatit 45 ditor, duhet të përcillni procesverbalin e mbajtur nga personi përgjegjës për afishimin, ku citohet përfundimi i afatit të afishimit, si dhe, nëse ka patur ankesa apo jo lidhur me pasuritë në objekt trajtimi, në mënyrë që të vijohet me procedurën.

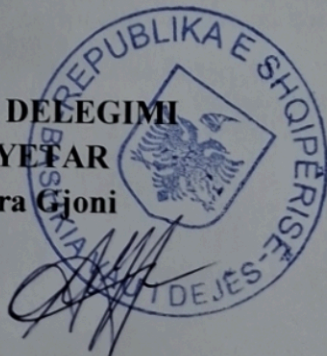
**Duke Ju falënderuar për mirëkuptimin,**

**KRYETARI**  
**Kristian Shkreli**

**ME VENDIM DELEGIMI**

**ZV/ KRYETAR**

**Aleksandra Gjoni**



# PLAN RILEVIMI PER PUNIME KADASTRALE

SULLTAN DAIA

DATE 14.02.2026

QELIMI IDENTIFIKIM PASURIE

1JA

U DEJES

DVASHK/ZVASHK SHKODER

ZONA KADASTRALE 2097  
(FSHATI KARME)

NUMRI I PASURISE 423-S1

INDEX HARTE K-34-64-(198-D)

AT E PASURISE

I PASURISE

SIP. PASURISE=18617 m<sup>2</sup>

SIPERFAQE E GJURMES NDERTIMIT= m<sup>2</sup>

NUMRI I KATEVE

NUMRI I PEMEVE

X, Y

473500.00  
SISTEMI KOORDINATIV SHTETOR KRGJSH

X, Y

4659500.00

4659500.00

423-S1

**SHENIMET**

PER NDARJE PASURIE  
Parcela 1: m<sup>2</sup> Parcela 2: m<sup>2</sup>  
Parcela 3: m<sup>2</sup> Parcela 4: m<sup>2</sup>

PER BASHKIM PASURIE  
Parcela 1: m<sup>2</sup> Parcela 2: m<sup>2</sup>  
Parcela 3: m<sup>2</sup> Parcela 4: m<sup>2</sup>

KUFRIPRONARITETES HAJDHTALE:

KUFRIPRONARITETES SHKODER:

SIPERFAQE: \_\_\_\_\_

X, Y

473500.00 SH 1:2500

X, Y

Nr.	ORIENTIMI	PERDORIMI	TIPI I KUFIRIT	KUFITARI	ID/NIPT	SHENIME TE REALIZUESIT
1	VERI					
2	LINDJE					
3	JUG					
4	PERENDIM					

**REALIZOI PER SUBJEKT PRIVAT**

EMRI: LUCIANO KASNECI

LICENCA NR. 1651

KOMPANIA: \_\_\_\_\_

NIPT: \_\_\_\_\_

NENSHKRIMI/VULA: \_\_\_\_\_

**REALIZOI PER ASHK**

SPECIALISTI: \_\_\_\_\_

DVASHK: \_\_\_\_\_

NENSHKRIMI: \_\_\_\_\_

**KONFIRMOI**

PERQJEGJESI/DREJTORI: \_\_\_\_\_

NENSHKRIMI/VULA: \_\_\_\_\_

**TEKNOLOGJIA E MATJEVE: O\_Z**

Kode per teknologjine e matjeve: T-Terren; Z-Zyre; O-Ortofoto; G-GPS; S-Stacion Total, D-Matje Distancash;

**PERCAKTIMI I KUFIRIT: P**

Kode per percaktimin e kufirit: P-Perfaqesues i Pronarve; K-Kufitaret te Gjithe; KP-Kuftaret Pjesisht; PB-Perfaqesues Bashkie; HK-Harta Kadastrale;

**SHENIME TE VECANTA:**

**PRONARI/BASHKEPRONARET-DEKLARIM MBI MARDHENIET ME KUFITARE**

EMRI: \_\_\_\_\_

NENSHKRIMI: \_\_\_\_\_

**KOORDINATAT KRGJSH**

1	4390739	4660445
2	4390764	4660379
3	4390835	4660353
4	4390987	4660426
5	4391006	4660490
6	4390953	4660485
7	4390946	4660454
8	4390939	4660451
9	4390919	4660465
10	4390897	4660470
11	4390881	4660460
12	4390847	4660482
13	4390830	4660479
14	4390838	4660395
15	4390802	4660420
16	4390774	4660460
17	4390756	4660459

Kode per teknologjine e matjeve dhe percaktimi i kufirit: T-Terren; Z-Zyre; O-Ortofoto; G-GPS; S-Stacion Total, D-Matje Distancash; P-Perfaqesues i Pronarve; K-Kufitaret te Gjithe; KP-Kuftaret Pjesisht; PB-Perfaqesues Bashkie; HK-Harta Kadastrale;



REPUBLIKA E SHQIPËRISË

BASHKIA VAU DEJËS

Drejtoria Juridike Prokurimeve Publike dhe Aseteve

Nr. 2764 Prot.

Vau Dejës 02.09.2026

**Lënda: Njoftim për afishimin publik në faqen web dhe këndin e njoftimeve publike.**

**Sektori i IT, Bashkia Vau Dejës**

**Njësia Administrative Vau Dejës, Fshati Laç.**

Në mbështetje të ligjit nr. 20/2025 "Për paketën e maleve", ligjit nr. 139/2015 "Për vetëqeverisjen vendore", i ndryshuar, vkm nr. 780, datë 19.12.2025 "Për shpalljen e disa zonave me përparësi zhvillimin e ekonomisë malore në bashkinë Vau i Dejës", si dhe të udhëzimit nr.2, datë 15.10.2025 "Për përcaktimin e rregullave të hollësishme për dokumentacionin dhe procedurën e shpalljes së zonës prioritare të zhvillimit në territoret e bashkive", si dhe në zbatim të procedurave të ndjekura nga grupi i punës i ngritur me urdhrin e Kryetari të Bashkisë Vau Dejës nr.08, datë 09.01.2026 "Për ngritjen e grupit të punës me qëllim ndjekjen e procesit administrativ të kërkesave të subjekteve të ndryshëm kërkues, për tu njohur si "posedues", "jo pronarë", kërkojmë nga Ju, afishimin e kërkesës së **z.Ndue Lleshi**, për tu njohur si posedues jo pronar:

Nga plan rilevimi i paraqitur në aplikimin në portalin e-albania për paketën e maleve, për pasurinë me :

**ZK 2363, Index Harte K-34-64-(245-D)**

**Sipërfaqja e pretenduar 500.00 m2.**

**Kërkojmë të bëhet afishimi publik me afat 45 (dyzet e pesë) ditor, bazuar në pikën 8 të Udhëzimit Nr. 01, datë 09.09.2026 të Kryetari të Bashkisë Vau Dejës: " Bashkia afishon kërkesën për pasuritë apo pjesët të cilat përmbushin kriteret, në ambientet e saj, në një mjedis tjetër publik brenda territorit të zonës dhe në faqen zyrtare të saj për një periudhë kohore prej 45 (dyzet e pesë) ditësh", si dhe ato të evidentimit në terren , sipas plan rilevimit bashkëngjitur, në ambientet e Njesisë Administrative , ku gjendet pasuria, dhe në faqen web të Bashkisë Vau Dejës.**

Me përfundimin e afatit 45 ditor, duhet të përcillni procesverbalin e mbajtur nga personi përgjegjës për afishimin, ku citohet përfundimi i afatit të afishimit, si dhe, nëse ka patur ankesa apo jo lidhur me pasuritë në objekt trajtimi, në mënyrë që të vijohet me procedurën.

**Duke Ju falënderuar për mirëkuptimin,**

**KRYETARI**  
**Kristian Shkreli**

**ME VENDIM DELEGIM**

**ZV/ KRYETAR**

**Aleksandra Gjoni**



# PLAN RILEVIMI PËR PUNIME KADASTRALE

POSEDUES: Ndue Lleshi

DATE 22.12.2025

QELLIMI: Trajtim me ligje te tjera

ENDODHJA

BASHKIA: VAU DEJES ZVASHK: SHKODER

ZONA KADASTRALE 2363

NR. I PASURISE

INDEX HARTË : K-34-64-(245-D)

Ë DHËNAT E PASURISË

LOJI I PASURISË : Trull+Pemishte+Are

SIP. E PARCELES PRONESORE = 500.00m<sup>2</sup>

SIP. E GJURMËS SË NDËRTIMIT: m<sup>2</sup>

NR. I KATEVE:

NR. I PEMËVE:


X=471551.78

Y=4652996.31

X=472508.45

Y=4652996.31

## KORNIZA REFERUESE GJEODEZIKE SHQIPTARE



### SPJEGUESE:

S<sub>1</sub>Pemtore=12845.0m<sup>2</sup>

S<sub>2</sub>Pemtore+Are=6766.0m<sup>2</sup>

X=471551.78  
Y=4652218.49

SH 1:5000

X=472508.45  
Y=4652218.49

R.	ORIENTIMI	PËRDORIMI	TIPI I KUFIRIT	KUFITARI	ID/NIPT	SHËNIME TË REALIZUESIT
1	VERI		Gardh		F 80524069 J	Brenda kornizes referuese kemi saktësuar pozicionimin e parceles pronesore sipas realitetit dhe te pershtatur me htr.
2	LINDJE		Gardh			
3	JUG		Gardh			
4	PERENDIM		Gardh			

PËRGATITI:

EMRI: Top.Bepin Pistulli

LËGENSA: NR.T.0646/1, DATË 28.02.2017

VËNSHKRIMI/VULA:

REALIZOI PËR ASHK:

SPECIALISTI:

ZVASHK:

CONFIRMOI:

PËRGJEGJËSI/DREJTORI

**GJEODET TOPOGRAFIK**  
**BEPIN PISTULLI**  
**LIG. 10646/1**

TEKNOLOGJIA E MATJEVE: T;O;D

PËRCAKTIMI I KUFIRIT:P

SHËNIME TË VEÇANTA: E PRETENDON

PRONARI/BASHKËPRONARËT - DEKLARIM MBI MARRËDHËNIET ME KUFITARËT

EMRI: NDUE LLESHI

NËNSHKRIMI:

CODE PER TEKNOLOGJINE E MATJEVE DHE PERCAKTIMI I KUFIRIT:T-TERRIN,Z-ZYRE,C-ORTOFOTO,G-GPS,S-STATCION TOTAL,D-MATJE DISTANCASH,P-PERFAQESUES I PRONAVE,K-KUFITARËT TË GITHE,KP-KUFITARËT JESËRISHT,BP-PERFAQESUES BASHKIE,HK-HARTA KADASTRALE.



REPUBLIKA E SHQIPËRISË

BASHKIA VAU DEJËS

Drejtoria Juridike Prokurimeve Publike dhe Aseteve

Nr. 2763 Prot.

Vau Dejës 02.04.2026

**Lënda: Njoftim për afishimin publik në faqen web dhe këndin e njoftimeve publike.**

**Sektori i IT, Bashkia Vau Dejës**

**Njësia Administrative Vau Dejës, Fshati Vjerdhë, Lisën.**

Në mbështetje të ligjit nr. 20/2025 "Për paketën e maleve", ligjit nr. 139/2015 "Për vetëqeverisjen vendore", i ndryshuar, vkm nr. 780, datë 19.12.2025 "Për shpalljen e disa zonave me përparësi zhvillimin e ekonomisë malore në bashkinë Vau i Dejës", si dhe të udhëzimit nr.2, datë 15.10.2025 "Për përcaktimin e rregullave të hollësishme për dokumentacionin dhe procedurën e shpalljes së zonës prioritare të zhvillimit në territoret e bashkive", si dhe në zbatim të procedurave të ndjekura nga grupi i punës i ngritur me urdhrin e Kryetari të Bashkisë Vau Dejës nr.08, datë 09.01.2026 "Për ngritjen e grupit të punës me qëllim ndjekjen e procesit administrativ të kërkesave të subjekteve të ndryshëm kërkuës, për tu njohur si "posedues", "jo pronarë", kërkojmë nga Ju, afishimin e kërkesës së **z. Gëzim Vjerdha**, për tu njohur si posedues jo pronar:

Nga plan rilevimi i paraqitur në aplikimin në portalin e-albania për paketën e maleve, për pasurinë me :

**ZK - , Index Harte K-34-64-(213-A)**

**Sipërfaqja e pretenduar 19061 m2.**

**Kërkojmë të bëhet afishimi publik me afat 45 (dyzet e pesë) ditor**, bazuar në pikën 8 të Udhëzimit Nr. 01, datë 09.09.2026 të Kryetari të Bashkisë Vau Dejës: " *Bashkia afishon kërkesën për pasuritë apo pjesët të cilat përmbushin kriteret, në ambientet e saj, në një mjedis tjetër publik brenda territorit të zonës dhe në faqen zyrtare të saj për një periudhë kohore prej 45 (dyzet e pesë) ditësh*", si dhe ato të evidentimit në terren , sipas plan rilevimit bashkëngjitur, **në ambientet e Njesisë Administrative , ku gjendet pasuria, dhe në faqen web të Bashkisë Vau Dejës.**

Me përfundimin e afatit 45 ditor, duhet të përcillni procesverbalin e mbajtur nga personi përgjegjës për afishimin, ku citohet përfundimi i afatit të afishimit, si dhe, nëse ka patur ankesa apo jo lidhur me pasuritë në objekt trajtimi, në mënyrë që të vijohet me procedurën.

**Duke Ju falënderuar për mirëkuptimin,**


**KRYETARI**

**Kristian Shkreli**

**ME VENDIM DELEGIMI**

**ZV/ KRYETAR**

**Aleksandra Gjoni**



# PLAN RILEVIMI PER PUNIME KADASTRALE

PRONARI: Gezim Vjerdha

DATE: 02.02.2026

QELLIMI: Me kerkese te Banorit per Identifikim siperfaqe per PAKETEN E MALEVE.

VENDNDODHJA

BASHKIA: Vau Dejes DV. ASHK: SHKODER ZONA KADASTRALE: \_\_\_\_\_ NR.I PASURISE: S1 VOL. \_\_\_\_\_ FQ. \_\_\_\_\_ INDEKS HARTE: K-34-64-(213-A)

TE DHENAT E PASURISE

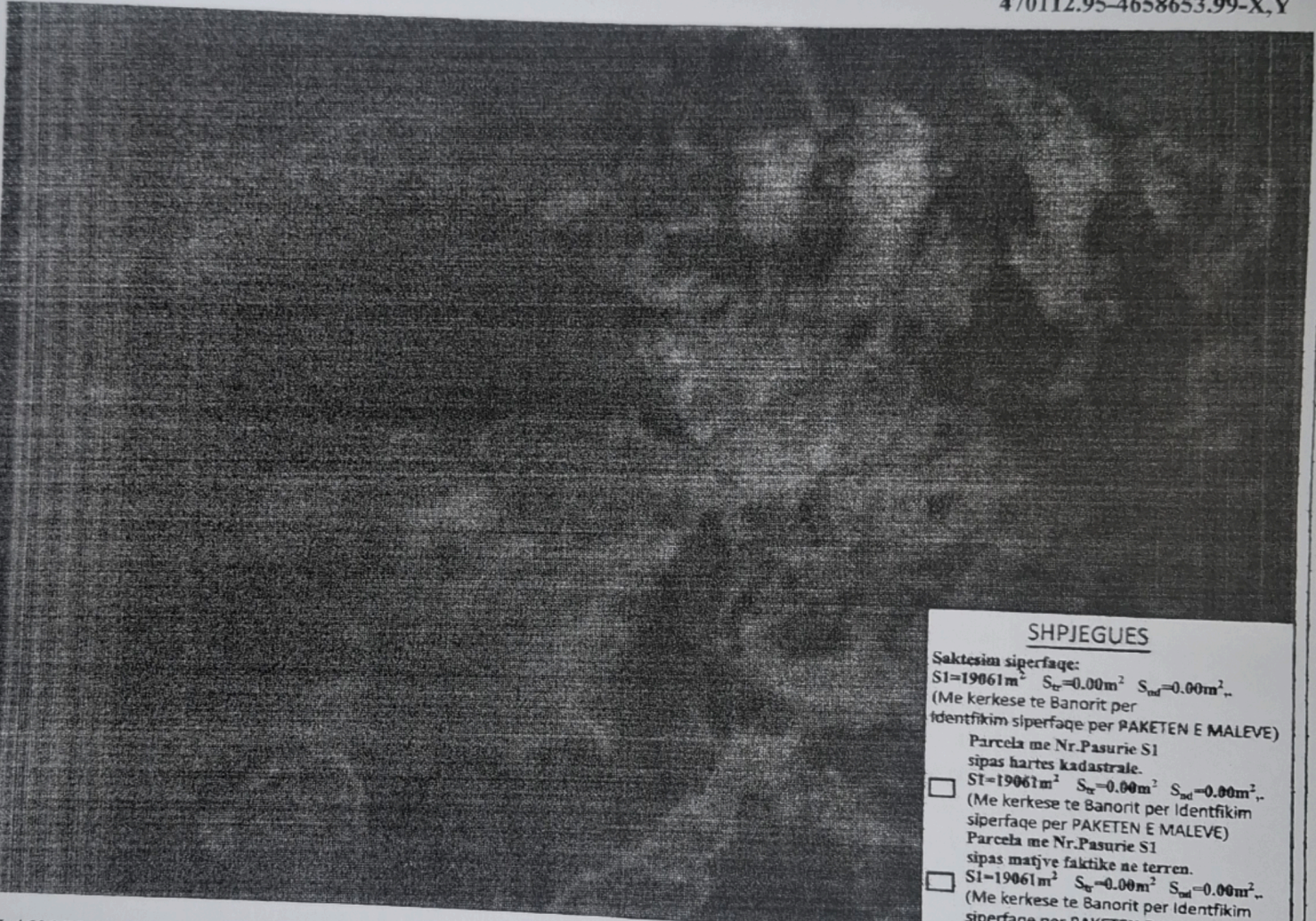
LLOJI I PASURISE: PYJORE

SIP. PASURISE = 19061 m<sup>2</sup> SIP. TRUALLIT = 0.00m<sup>2</sup> NUMRI KATEVE: 0 NUMRI PEMEVE: 0  
SIP. NDERTESES = 0.00m<sup>2</sup>

## KORNIZA REFERUESE GJEODEZIKE SHQIPTARE

X,Y-469453.55-4658722.59

470112.95-4658653.99-X,Y



### SHPJEGUES

Saktesim siperfaqe:  
S1=19061m<sup>2</sup> S<sub>tr</sub>=0.00m<sup>2</sup> S<sub>nd</sub>=0.00m<sup>2</sup>.  
(Me kerkese te Banorit per Identifikim siperfaqe per PAKETEN E MALEVE)

Parcela me Nr.Pasurie S1 sipas hartes kadastrale.  
 S1=19061m<sup>2</sup> S<sub>tr</sub>=0.00m<sup>2</sup> S<sub>nd</sub>=0.00m<sup>2</sup>.  
(Me kerkese te Banorit per Identifikim siperfaqe per PAKETEN E MALEVE)

Parcela me Nr.Pasurie S1 sipas matje faktike ne terren.  
 S1=19061m<sup>2</sup> S<sub>tr</sub>=0.00m<sup>2</sup> S<sub>nd</sub>=0.00m<sup>2</sup>.  
(Me kerkese te Banorit per Identifikim siperfaqe per PAKETEN E MALEVE)

X,Y-469375.15-4658212.99

SHKALLA 1:2500

469989.75-4658232.59-X,Y

NR.	ORIENTIMI	Nr. PASURISE	TIPI I KUFITARIT	KUFITARI	ID/NIPT	SHENIME
1	VERI					
2	JUG					
3	LINDJE					
4	PERENDIM					



REALIZOI PER SUBJEKT PRIVAT

EMRI: Albert Markolaj

LICENCA: NR. T.1230 DATE: 29.05.2017

NENSHKRIMI / VULA: Albert Markolaj

Markolaj

Digitally signed by  
Albert Markolaj  
Date: 2026.02.03  
23:17:50 +02'00'

KONFIRMOI

PERGJEGJESI / DREJTORI: \_\_\_\_\_

NENSHKRIMI / VULA: \_\_\_\_\_

TEKNOLOGJIA E MATJEVE: T-Terren, Q-Ortofoto

Kode per teknologjine e matjeve: T-Terren; Z-Zyre; O-Ortofoto; G-GPS; S-Stacion Total; D-Matje Distancash.

PERCAKTIMI I KUFIRIT: P-Perfaqesues i Pronareve, HK- Harte Kadastrale

Kode per percaktimin e kufirit: P-Perfaqesues i Pronareve; K-Kufitaret te Gjithe; KP-Kufitaret Pjeserisht; PB-Perfaqesues Bashkie; HK-Harta Kadastrale.

SHENIME TE VECANTA: Plan Rilevimi realizohet me kerkese te Banorit per Identifikim siperfaqe per PAKETEN E MALEVE.

PRONARI / BASHKEPRONARET:

EMRI: Gezim Vjerdha

NENSHKRIMI: \_\_\_\_\_



REPUBLIKA E SHQIPËRISË

BASHKIA VAU DEJËS

Drejtoria Juridike Prokurimeve Publike dhe Aseteve

Nr. 2762 Prot.

Vau Dejës 02.09.2026

Lënda: Njoftim për afishimin publik në faqen web dhe këndin e njoftimeve publike.

Sektori i IT, Bashkia Vau Dejës

Njësia Administrative Hajmel, Fshati Nënshat.

Në mbështetje të ligjit nr. 20/2025 "Për paketën e maleve", ligjit nr. 139/2015 "Për vetëqeverisjen vendore", i ndryshuar, vkm nr. 780, datë 19.12.2025 "Për shpalljen e disa zonave me përparësi zhvillimin e ekonomisë malore në bashkinë Vau i Dejës", si dhe të udhëzimit nr.2, datë 15.10.2025 "Për përcaktimin e rregullave të hollësishme për dokumentacionin dhe procedurën e shpalljes së zonës prioritare të zhvillimit në territoret e bashkive", si dhe në zbatim të procedurave të ndjekura nga grupi i punës i ngritur me urdhrin e Kryetari të Bashkisë Vau Dejës nr.08, datë 09.01.2026 "Për ngritjen e grupit të punës me qëllim ndjekjen e procesit administrativ të kërkesave të subjekteve të ndryshëm kërkues, për tu njohur si "posedues", "jo pronarë", kërkojmë nga Ju, afishimin e kërkesës së **z. Xhuel Preçi**, për tu njohur si posedues jo pronar:

Nga plan rilevimi i paraqitur në aplikimin në portalin e-albania për paketën e maleve, për pasurinë me :

**ZK 2778, Nr. Pasurie 140-S1 Index Harte K-34-76-(53-B)**

**Sipërfaqja e pretenduar 3300 m2.**

**Kërkojmë të bëhet afishimi publik me afat 45 (dyzet e pesë) ditor**, bazuar në pikën 8 të Udhëzimit Nr. 01, datë 09.09.2026 të Kryetari të Bashkisë Vau Dejës: " *Bashkia afishon kërkesën për pasuritë apo pjesët të cilat përmbushin kriteret, në ambientet e saj, në një mjedis tjetër publik brenda territorit të zonës dhe në faqen zyrtare të saj për një periudhë kohore prej 45 (dyzet e pesë) ditësh*", si dhe ato të evidentimit në terren , sipas plan rilevimit bashkëngjitur, **në ambientet e Njesisë Administrative , ku gjendet pasuria, dhe në faqen web të Bashkisë Vau Dejës.**

Me përfundimin e afatit 45 ditor, duhet të përcillni procesverbalin e mbajtur nga personi përgjegjës për afishimin, ku citohet përfundimi i afatit të afishimit, si dhe, nëse ka patur ankesa apo jo lidhur me pasuritë në objekt trajtimi, në mënyrë që të vijohet me procedurën.

**Duke Ju falënderuar për mirëkuptimin,**

**KRYETARI**

**Kristian Shkreli**

**ME VENDIM DELEGIMI**

**ZV/ KRYETAR**

**Aleksandra Cjoni**



# PLAN RILEVIMI PER PUNIME KADASTRALE

POROSITES: XHUEL PREÇI

DATE 22.01.2026

QELIMI IDENTIFIKIM PASURIE

VENDNDODHJA

BASHKIA VAU DEJES

DVASHK/ZVASHK SHKODER

ZONA KADASTRALE 2778  
(FSHATI NENSHAT)

NUMRI I PASURISE 140-S1

INDEX HARTE K-34-76-(53-B)

TE DHENAT E PASURISE

LLOJI I PASURISE

SIP. PASURISE= 3300 m<sup>2</sup>

SIPERFAQE E GJURMES NDERTIMIT= m<sup>2</sup>

NUMRI I KATEVE


NUMRI I FEMEVE

470750.00

471000.00

SISTEMI KOORDINATIV SHTETOR KRGJSH

X, Y



SIPERKUPJET	
PER BASHKINIA PASURISE	Parcela 1: 140-S1
PER BASHKINIA PASURISE	Parcela 2: 140-S1
PER BASHKINIA PASURISE	Parcela 3: 140-S1
PER BASHKINIA PASURISE	Parcela 4: 140-S1
NUMRI SHUM HARTE KADASTRALE	
NUMRI SHUM QENDESE FAKTIVE	

SH 1:2500

470750.00

471000.00

Nr.	ORIENTIMI	PERDORIMI	TIPI I KUFIRIT	KUFITARI	ID/NIPT	SHENIME TE REALIZUESIT
1	VERI					
2	LINDJE					
3	JUG					
4	PERENDIM					

REALIZOI PER SUBJEKT PRIVAT

EMRI: LUÇIANO KASNECI

LICENCA: NR. 1651

DATE 25.07.2023

KOMPANIA:

NIPT:

NENSHKRIMI/VULA:

REALIZOI PER ASHK

SPECIALISTI:

DVASHK:

NENSHKRIMI:

KONFIRMOI

PERGJEGJESI/DREJTORI:

NENSHKRIMI/VULA:

TEKNOLOGJIA E MATJEVE: O, Z

Kode per teknologjine e matjeve: T-Terren; Z-Zyre; O-Ortofoto; G-GPS; S-Station Total; D-Matje Distancash;

PERCAKTIMI I KUFIRIT: P

Kode per percaktimin e kufirit: P-Perfaqesues i Pronarve; K-Kufitaret te Gjithe; KP-Kuftaret Pjeserisht; PB-Perfaqesues Bashkie; HK-Harta Kadastrale;

SHENIME TE VECANTA:

KOORDINATAT GJEOGRAFIKE:

Gjatesi Gjeografike: 41.935006

Gjeresi Gjeografike: 19.649687

PRONARI/BASHKEPRONARET-DEKLARIM MBI MARDHENIET ME KUFITARE

EMRI:

NENSHKRIMI:

Kode per teknologjine e matjeve dhe percaktimi i kufirit: T-Terren; Z-Zyre; O-Ortofoto; G-GPS; S-Station Total; D-Matje Distancash; P-Perfaqesues i Pronarve; K-Kufitaret te Gjithe; KP-Kuftaret Pjeserisht; PB-Perfaqesues Bashkie; HK-Harta Kadastrale;

# PLAN RILEVIMI PER PUNIME KADASTRALE

POROSITES XHUEL PREQI

DATE 22.01.2026

QELIMI IDENTIFIKIM PASURIE

VENDNDODHJA

BASHKIA VAU DEJES

DVASHK/ZVASHK SHKODER

ZONA KADASTRALE 2778

NUMRI I PASURISE 140-S1

INDEX HARTE K-34-78-(53-B)

TE DHENAT E PASURISE

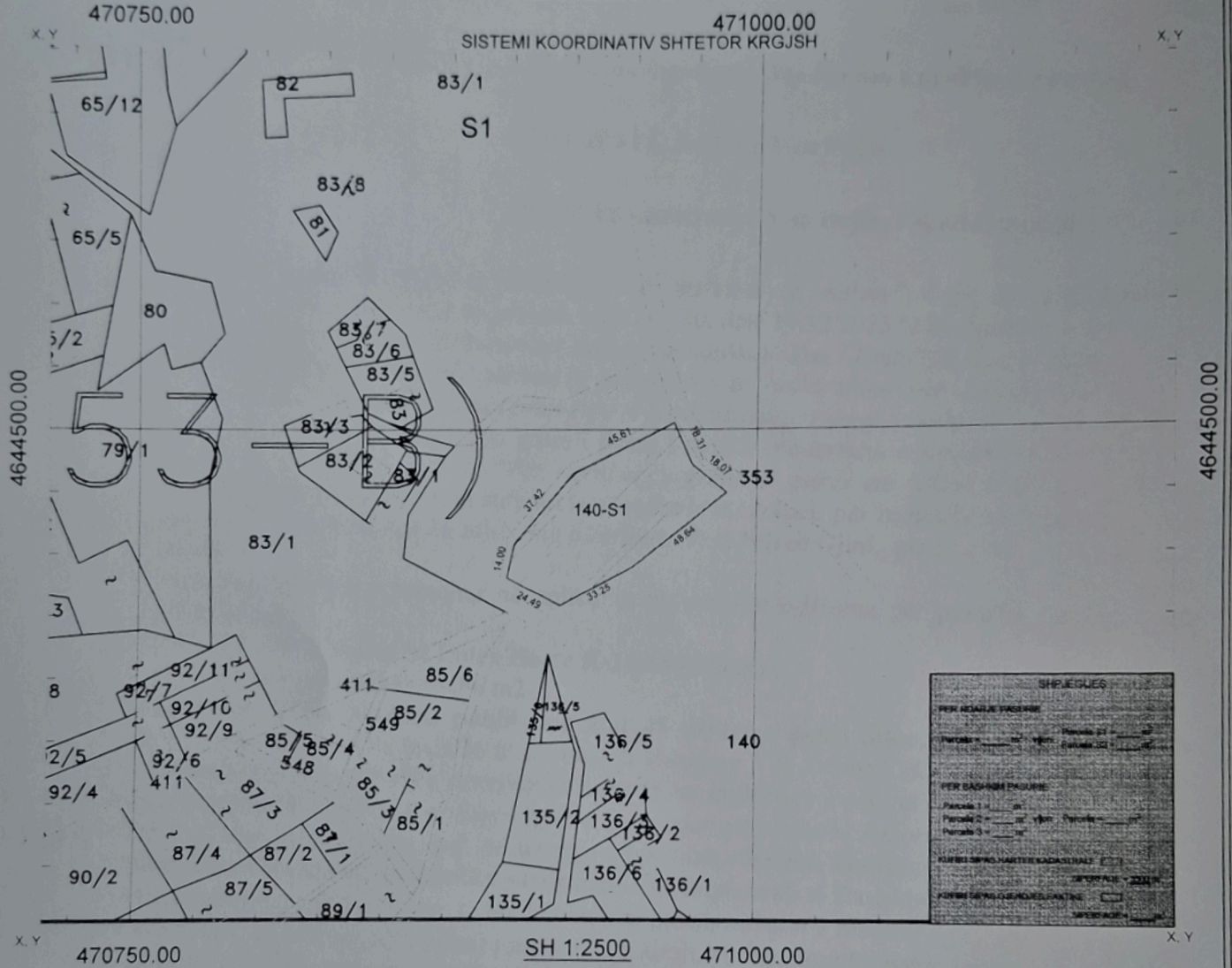
LLOJTI PASURISE

SIP. PASURISE= 3300 m<sup>2</sup>

SIPERFAQE E GJURMES NDERTIMIT= m<sup>2</sup>

NUMRI I KATEVE

NUMRI I PEMEVE



Nr.	ORIENTIMI	PERDORIMI	TIPI I KUFIRIT	KUFITARI	ID/NIPT	SHENIME TE REALIZUESIT
1	VERI					
2	LINDJE					
3	JUG					
4	PERENDIM					

REALIZOI PER SUBJEKTIN: **Kasned** TEKNOLOGJIA E MATJEVE: O, Z

EMRI: LUCIANO KASNECI Kode per teknologjine e matjeve: T-Terren; Z-Zyre; O-Ortofoto; G-GPS; S-Stacion Total, D-Matje Distancash;

LICENCA NR. 1651 DATE 25.07.2023

KOMPANIA: \_\_\_\_\_ PERCAKTIMI I KUFIRIT: P

NIPT: \_\_\_\_\_ Kode per percaktimin e kufirit: P-Perfaqesues i Pronarve; K-Kufitaret te Gjithe; KP-Kuftaret Pjeserisht; PB-Perfaqesues Bashkie; HK-Harta Kadastrale;

NENSHKRIMI/VULA: \_\_\_\_\_ SHENIME TE VECANTA:

REALIZOI PER ASHK \_\_\_\_\_ KOORDINATAT GJEOGRAFIKE:

SPECIALISTI: \_\_\_\_\_ Gjatesi Geografike: 41.935006

DVASHK: \_\_\_\_\_ Gjeresi Geografike: 19.649687

NENSHKRIMI: \_\_\_\_\_

KONFIRMOI \_\_\_\_\_ PRONARI/BASHKEPRONARET-DEKLARIM MBI MARDHENIET ME KUFITARE

PERGJEGJESI/DREJTORI: \_\_\_\_\_ EMRI: \_\_\_\_\_

NENSHKRIMI/VULA: \_\_\_\_\_ NENSHKRIMI: \_\_\_\_\_

Kode per teknologjine e matjeve dhe percaktimi i kufirit: T-Terren; Z-Zyre; O-Ortofoto; G-GPS; S-Stacion Total, D-Matje Distancash; P-Perfaqesues i Pronarve; K-Kufitaret te Gjithe; KP-Kuftaret Pjeserisht; PB-Perfaqesues Bashkie; HK-Harta Kadastrale;



REPUBLIKA E SHQIPËRISË

BASHKIA VAU DEJËS

Drejtoria Juridike Prokurimeve Publike dhe Aseteve

Nr. 2761 Prot.

Vau Dejës 02. 09.2026

**Lënda: Njoftim për afishimin publik në faqen web dhe këndin e njoftimeve publike.**

**Sektori i IT, Bashkia Vau Dejës**

**Njësia Administrative Vau Dejës, Fshati Gomsiqe.**

Në mbështetje të ligjit nr. 20/2025 "Për paketën e maleve", ligjit nr. 139/2015 "Për vetëqeverisjen vendore", i ndryshuar, vkm nr. 780, datë 19.12.2025 "Për shpalljen e disa zonave me përparësi zhvillimin e ekonomisë malore në bashkinë Vau i Dejës", si dhe të udhëzimit nr.2, datë 15.10.2025 "Për përcaktimin e rregullave të hollësishme për dokumentacionin dhe procedurën e shpalljes së zonës prioritare të zhvillimit në territoret e bashkive", si dhe në zbatim të procedurave të ndjekura nga grupi i punës i ngritur me urdhrin e Kryetari të Bashkisë Vau Dejës nr.08, datë 09.01.2026 "Për ngritjen e grupit të punës me qëllim ndjekjen e procesit administrativ të kërkesave të subjekteve të ndryshëm kërkuar, për tu njohur si "posedues", "jo pronarë", kërkojmë nga Ju, afishimin e kërkesës së **z. Ndrec Gjini**, për tu njohur si posedues jo pronar:

Nga plan rilevimi i paraqitur në aplikimin në portalin e-albania për paketën e maleve, për pasurinë me :

**ZK 2363, Nr. Pasurie S2 Index Harte K-34-64-(246-A)**

**Sipërfaqja e pretenduar 4486 m2.**

**Kërkojmë të bëhet afishimi publik me afat 45 (dyzet e pesë) ditor, bazuar në pikën 8 të Udhëzimit Nr. 01, datë 09.09.2026 të Kryetari të Bashkisë Vau Dejës: " Bashkia afishon kërkesën për pasuritë apo pjesët të cilat përmbushin kriteret, në ambientet e saj, në një mjedis tjetër publik brenda territorit të zonës dhe në faqen zyrtare të saj për një periudhë kohore prej 45 (dyzet e pesë) ditësh", si dhe ato të evidentimit në terren , sipas plan rilevimit bashkëngjitur, në ambientet e Njesisë Administrative , ku gjendet pasuria, dhe në faqen web të Bashkisë Vau Dejës.**

Me përfundimin e afatit 45 ditor, duhet të përcillni procesverbalin e mbajtur nga personi përgjegjës për afishimin, ku citohet përfundimi i afatit të afishimit, si dhe, nëse ka patur ankesa apo jo lidhur me pasuritë në objekt trajtimi, në mënyrë që të vijohet me procedurën.

**Duke Ju falënderuar për mirëkuptimin,**

**KRYETARI**

**Kristian Shkreli**

**ME VENDIM DELEGIMI**

**ZV/ KRYETAR**

**Aleksandra Gjoni**



# PLAN RILEVIMI PER PUNIME KADASTRALE

SITES: NDREC ( ARBEN) MARK GJINI .

DATE 20.01.2026

QELIMI IDENTIFIKIM PASURIE

NDODHJA  
KIA VAUDEJES

DVASHK/ZVASHK SHKODER

ZONA KADASTRALE 2363 NUMRI I PASURISE 82  
(FSHATI,GOMSIQE, Lagja DOC.)

INDEX HARTE K-34-84-(249-A)

CHENAT E PASURISE

LOJI PASURISE FYLL

SIP PASURISE= 4486 m<sup>2</sup>

SIPERFAQE E GJURMES NDERTIMIT= m<sup>2</sup>

NUMRI I KATEVE

NUMRI I PEMEVE

X 471913.01 Y 4654004.84

SISTEMI KOORDINATIV SHTETOR KRGJSH 472000.00

X 471993.09 Y 4653995.93

4654000.00



4654000.00

X 471885.27 Y 4653957.24

SH 1:1000

472000.00

X 471957.30 Y 4653941.72

Nr.	ORIENTIMI	PERDORIMI	TIPI I KUFIRIT	KUFITARI	ID/NIPT	SHENIME TE REALIZUESIT
1	VERI					
2	LINDJE					
3	JUG					
4	PERENDIM					

**REALIZOI PER SUBJEKT PRIVAT**

EMRI ALBERT MARKOLAJ

LICENCA NR. 1230

DATE 29.05.2017

Albert

Markolaj

Digitally signed by  
Albert Markolaj  
Date: 2026.02.06  
13:00:01 +02'00'

NENSHKRIMI

KONFIRMOI

PERGJEGJESI/DREJTORI

NENSHKRIMI/VJULA

TEKNOLOGJIA E MATJEVE: O\_Z

Kode per teknologjine e matjeve: T-Terren; Z-Zyre; O-Ortofoto; G-GPS; S-Stacion Total, D-Matje Distancash;

PERCAKTIMI I KUFIRIT: P

Kode per percaktimin e kufirit: P-Perfaqesues i Pronarve; K-Kufitaret te Gjithe; KP-Kuftaret Pjeserisht; PB-Perfaqesues Bashkie; HK-Harta Kadastrale;

SHENIME TE VECANTA:

Kordinatat gjeografike: — Gjatesi Gjeografike: 42.020322 — Gjeresi Gjeografike: 19.661500

PRONARI/BASHKEPRONARET-DEKLARIM MBI MARDHENIET ME KUFITARE

NDRECE (ARBEN) MARK GJINI

NENSHKRIMI

Kode per teknologjine e matjeve dhe percaktimi i kufirit: T-Terren; Z-Zyre; O-Ortofoto; G-GPS; S-Stacion Total, D-Matje Distancash; P-Perfaqesues i Pronarve; K-Kufitaret te Gjithe; KP-Kuftaret Pjeserisht; PB-Perfaqesues Bashkie; HK-Harta Kadastrale;

# PLAN RILEVIMI PER PUNIME KADASTRALE

POROSITES: NDREC ( ARBEN) MARK GJINI .

DATE 20.01.2026

QELIMI IDENTIFIKIM PASURIE

VENDNDODHJA  
 BASHKIA VAUDEJES DVASHK/ZVASHK SHKODER ZONA KADASTRALE 2363 NUMRI I PASURISE S1 INDEX HARTE K-34-64-(246-A)  
 (ESHATI GOMSIQE, Llogja DQC.)  
 TE DHENAT E PASURISE LLOVI I PASURISE PYLL SIP PASURISE= 1730 m2 SIPERFAQE E GJURMES NDERTIMIT= m2 NUMRI I KATEVE NUMRI I PEMEVE

X. 471875.345 Y. 4653950.37

SISTEMI KOORDINATIV SHTETOR KRGJSH

X. 471951.70 Y. 4653919.57



4654000.00

4654000.00

X. 471852.94 Y. 4653934.08

SH 1:1000

472000.00

X. 471942.03 Y. 4653901.24

Nr.	ORIENTIMI	PERDORIMI	TIPI I KUFIRIT	KUFITARI	ID/NIPT	SHENIME TE REALIZUESIT
1	VERI					
2	LINDJE					
3	JUG					
4	PERENDIM					

**REALIZOI PER SUBJEKT PRIVAT**

EMRI: ALBERT MARKOLAJ

LICENCA NR. 1230

DATE 29.05.2017

Albert  
Markolaj

Digitally signed by  
Albert Markolaj  
Date: 2026.02.06  
21:33:33 +02'00'

TEKNOLOGJIA E MATJEVE: O\_Z

Kode per teknologjine e matjeve: T-Terren; Z-Zyre; O-Ortofoto; G-GPS; S-Stacion Total; D-Matje Distancash;

PERCAKTIMI I KUFIRIT: P

Kode per percaktimin e kufirit: P-Perfaqesues i Pronarve; K-Kufitaret te Gjithe; KP-Kuftaret Pjeserisht; PB-Perfaqesues Bashkie; HK-Harta Kadastrale;

SHENIME TE VECANTA:

Kordinatat gjeografike: — Gjatesi Gjeografike: 42.020322 — Gjeresi Gjeografike: 19.661500

NENSHKRIMI \_\_\_\_\_

KONFIRMOJ \_\_\_\_\_

PERGJEGJESI/DREJTORI \_\_\_\_\_

NENSHKRIMI/VULA \_\_\_\_\_

PRONARI/BASHKEPRONARET-DEKLARIM MBI MARDHENIET ME KUFITARE

NDRECE (ARBEN) MARK GJINI

NENSHKRIMI: \_\_\_\_\_

Kode per teknologjine e matjeve dhe percaktimi i kufirit: T-Terren; Z-Zyre; O-Ortofoto; G-GPS; S-Stacion Total; D-Matje Distancash; P-Perfaqesues i Pronarve; K-Kufitaret te Gjithe; KP-Kuftaret Pjeserisht; PB-Perfaqesues Bashkie; HK-Harta Kadastrale;



REPUBLIKA E SHQIPËRISË

BASHKIA VAU DEJËS

Drejtoria Juridike Prokurimeve Publike dhe Aseteve

Nr. 2760 Prot.

Vau Dejës 02.09.2026

**Lënda: Njoftim për afishimin publik në faqen web dhe këndin e njoftimeve publike.**

**Spektori i IT, Bashkia Vau Dejës**

**Njësia Administrative Vau Dejës, Fshati Gomsiqe.**

Në mbështetje të ligjit nr. 20/2025 "Për paketën e maleve", ligjit nr. 139/2015 "Për vetëqeverisjen vendore", i ndryshuar, vkm nr. 780, datë 19.12.2025 "Për shpalljen e disa zonave me përparësi zhvillimin e ekonomisë malore në bashkinë Vau i Dejës", si dhe të udhëzimit nr.2, datë 15.10.2025 "Për përcaktimin e rregullave të hollësishme për dokumentacionin dhe procedurën e shpalljes së zonës prioritare të zhvillimit në territoret e bashkive", si dhe në zbatim të procedurave të ndjekura nga grupi i punës i ngritur me urdhrin e Kryetari të Bashkisë Vau Dejës nr.08, datë 09.01.2026 "Për ngritjen e grupit të punës me qëllim ndjekjen e procesit administrativ të kërkesave të subjekteve të ndryshëm kërkuar, për tu njohur si "posedues", "jo pronarë", kërkojmë nga Ju, afishimin e kërkesës së **z. Vladimir Gjoni**, për tu njohur si posedues jo pronar:

Nga plan rilevimi i paraqitur në aplikimin në portalin e-albania për paketën e maleve, për pasurinë me :

**ZK X, Nr. Pasurie X, Index Harte K-34-64-(229-B)**

**Sipërfaqja e pretenduar 118596 m2.**

**Kërkojmë të bëhet afishimi publik me afat 45 (dyzet e pesë) ditor, bazuar në pikën 8 të Udhëzimit Nr. 01, datë 09.09.2026 të Kryetari të Bashkisë Vau Dejës: " Bashkia afishon kërkesën për pasuritë apo pjesët të cilat përmbushin kriteret, në ambientet e saj, në një mjedis tjetër publik brenda territorit të zonës dhe në faqen zyrtare të saj për një periudhë kohore prej 45 (dyzet e pesë) ditësh", si dhe ato të evidentimit në terren , sipas plan rilevimit bashkëngjitur, në ambientet e Njesisë Administrative , ku gjendet pasuria, dhe në faqen web të Bashkisë Vau Dejës.**

Me përfundimin e afatit 45 ditor, duhet të përcillni procesverbalin e mbajtur nga personi përgjegjës për afishimin, ku citohet përfundimi i afatit të afishimit, si dhe, nëse ka patur ankesa apo jo lidhur me pasuritë në objekt trajtimi, në mënyrë që të vijohet me procedurën.

**Duke Ju falënderuar për mirëkuptimin,**

**KRYETARI**

**Kristian Shkreli**

**ME VENDIM DELEGIMI**

**ZV/ KRYETAR**

**Aleksandra Gjoni**

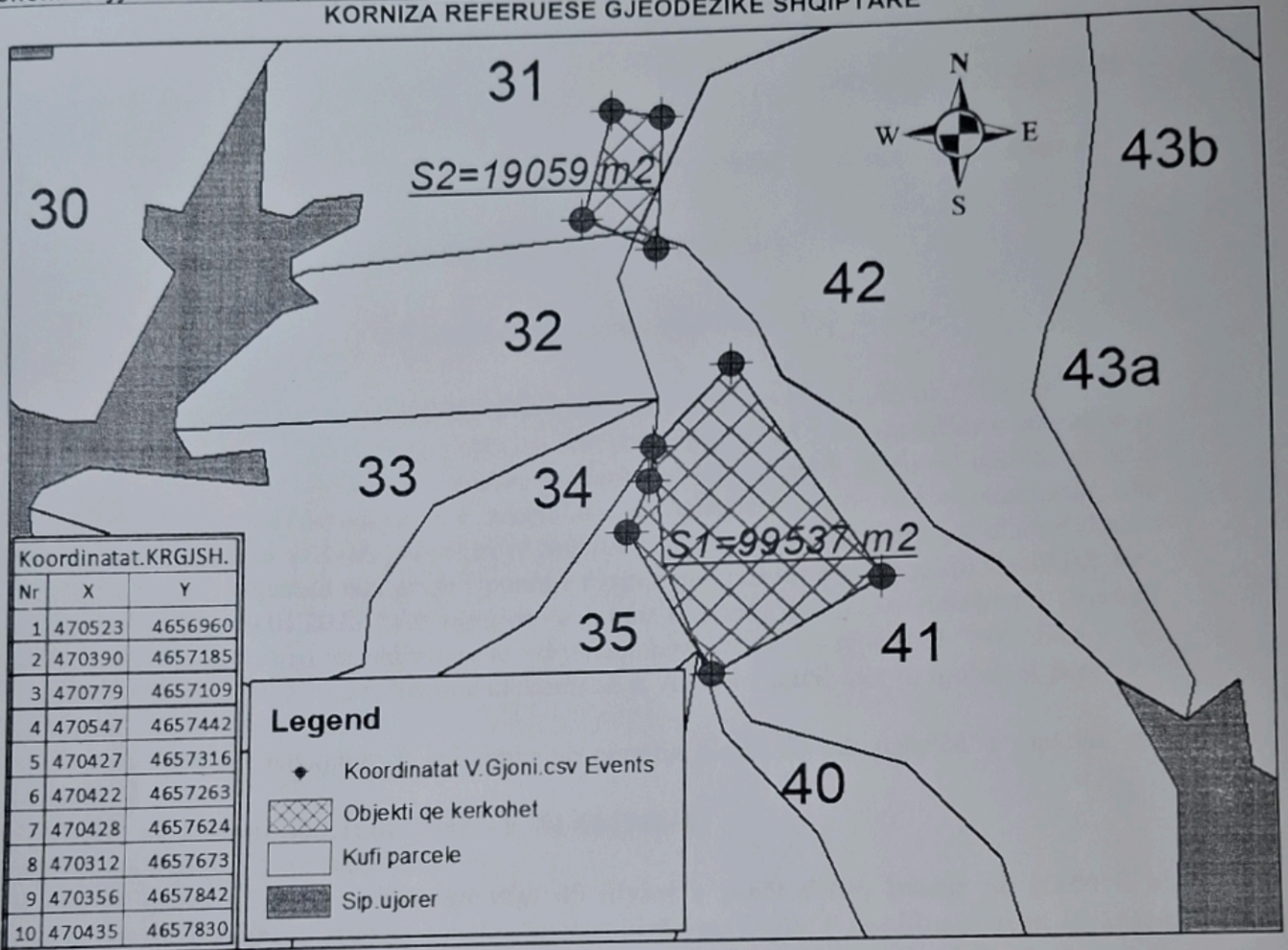


# PLAN RILEVIMI PER PUNIME KADASTRALE

APLIKUESI: VLADIMIR GJONI, DATA: 14/03/2026 QELLIMI: APLIKIM PER PAKETA E MALEVE

VENDNDODHJA : DV/ASHK/ZV: SHKODER ZONA KADASTRALE NR.PASURIS INDEXI I HARTES.  
 Bashkia Vau Dejes x x K-34-64-(229-B)  
 TE DHENAT E PASURISE: SIPERFAQJA E PASURISE SIP.GJURMES NDERT R.KATEVE NR.PEM:  
 LLOJI I PASURISE. 118596 m<sup>2</sup>. x - x  
 Ekonomia Pyjore Gomsiqe (S1,S2)

KORNIZA REFERUESE GJEODEZIKE SHQIPTARE



SH 1:10,000

NR	ORJENTIMI	PERDORIMI	KUFITARI	ID/NIPT	SHENIME TE REALIZUESIT
1	VERI	Pyll+etj	Parcela 31		Koordinatat ne UTM,Zona .
2	LINDJE	"	Paecela 42		X
3	JUG	"	Parcela 41		X
4	PERENDIM	"	Parcela 32,34		X

**REALIZOI PER SUBJEKTIN PRIVAT**  
 EMRI: Gjergj GRISHAJ  
 LICENSA: NR T1612 DATE 30/12/2022  
 KOMPANIA: \_\_\_\_\_  
 NIPT: M16607002C  
 NENSHKRIM, VULA  
**REALIZOI PER ASHK**  
 SPECIALISTI \_\_\_\_\_  
 DV/ASHK \_\_\_\_\_  
 NENSHKRIMI \_\_\_\_\_  
 KONFIRMOI \_\_\_\_\_  
 PERGJEGJESI/DREJTORI \_\_\_\_\_  
 NENSHKRIMI/VULA \_\_\_\_\_

**TEKNOLOGJIA E MATJEVE**  
 Kode per teknologjine e matjeve: T-Terren: Z-Zyre: O-Ortofoto, G-GPS S-  
 Stacion Total: D-Matje distancash.  
**PERCAKTIMI I KUFITARIT**  
 Kode per percaktimin e kufirit: P-Perfaqgues i prones; K-Kufitar te  
 gjithë; KP-Kufitar pjesrisht; PB-Perfaqgues Bashkie, HK-Harte  
 kadastrale.  
**SHENIME TE VECANTA:**  
 PRONARI/BASHKEPRINARET-DEKLARATE  
 MBI MARDHENJET ME KUFITARET  
 EMRI \_\_\_\_\_  
 NENSHKRIMI \_\_\_\_\_

Digitally signed  
 by Gjergj  
 Grishaj  
 Date:  
 2026.03.14  
 22:11:12 +01'00

Kode per teknologjine e matjeve dhe prrcaktimi i kufirit: -Terren: Z-Zyre: O-Ortofoto, G-GPS S-  
 Stacion Total: D-Matje distancash.: P-Perfaqgues i prones; K-Kufitar te gjithë; KP-Kufitar  
 pjesrisht; PB-Perfaqgues Bashkie, HK-Harte kadastrale.



REPUBLIKA E SHQIPËRISË

BASHKIA VAU DEJËS

Drejtoria Juridike Prokurimeve Publike dhe Aseteve

Nr. 2758 Prot.

Vau Dejës 02.09.2026

**Lënda: Njoftim për afishimin publik në faqen web dhe këndin e njoftimeve publike.**

**Spektori i IT, Bashkia Vau Dejës**

**Njësia Administrative Vau Dejës, Fshati Laç.**

Në mbështetje të ligjit nr. 20/2025 "Për paketën e maleve", ligjit nr. 139/2015 "Për vetëqeverisjen vendore", i ndryshuar, vkm nr. 780, datë 19.12.2025 "Për shpalljen e disa zonave me përparësi zhvillimin e ekonomisë malore në bashkinë Vau i Dejës", si dhe të udhëzimit nr.2, datë 15.10.2025 "Për përcaktimin e rregullave të hollësishme për dokumentacionin dhe procedurën e shpalljes së zonës prioritare të zhvillimit në territoret e bashkive", si dhe në zbatim të procedurave të ndjekura nga grupi i punës i ngritur me urdhrin e Kryetari të Bashkisë Vau Dejës nr.08, datë 09.01.2026 "Për ngritjen e grupit të punës me qëllim ndjekjen e procesit administrativ të kërkesave të subjekteve të ndryshëm kërkuar, për tu njohur si "posedues", "jo pronarë", kërkojmë nga Ju, afishimin e kërkesës së **z. Alfred Pjetri**, për tu njohur si posedues jo pronar:

Nga plan rilevimi i paraqitur në aplikimin në portalin e-albania për paketën e maleve, për pasurinë me :

**ZK 2363, Nr. Pasurie 500, Index Harte K-34-64-(246-A)**

**Sipërfaqja e pretenduar 40000 m2.**

**Kërkojmë të bëhet afishimi publik me afat 45 (dyzet e pesë) ditor, bazuar në pikën 8 të Udhëzimit Nr. 01, datë 09.09.2026 të Kryetari të Bashkisë Vau Dejës: " Bashkia afishon kërkesën për pasuritë apo pjesët të cilat përmbushin kriteret, në ambientet e saj, në një mjedis tjetër publik brenda territorit të zonës dhe në faqen zyrtare të saj për një periudhë kohore prej 45 (dyzet e pesë) ditësh", si dhe ato të evidentimit në terren , sipas plan rilevimit bashkëngjitur, në ambientet e Njesisë Administrative , ku gjendet pasuria, dhe në faqen web të Bashkisë Vau Dejës.**

Me përfundimin e afatit 45 ditor, duhet të përcillni procesverbalin e mbajtur nga personi përgjegjës për afishimin, ku citohet përfundimi i afatit të afishimit, si dhe, nëse ka patur ankesa apo jo lidhur me pasuritë në objekt trajtimi, në mënyrë që të vijohet me procedurën.

**Duke Ju falënderuar për mirëkuptimin,**

**KRYETARI**  
**Kristian Shkreli**

**ME VENDIM DELEGIMI**

**ZV/ KRYETAR**

**Aleksandra Gjoni**



# PLAN RILEVIMI PER PUNIME KADASTRALE

ED PJETRI

DATE: 13/01/2026

QELIMI: IDENTIFIKIM

DEJES DVI/ASHK/ZVASHK: SHKODER

ZONA KADASTRALE: 2363

NUMRI I PASURISE: 500

INDEX HARTE: K-34-64-(246-A)

NAT E PASURISE

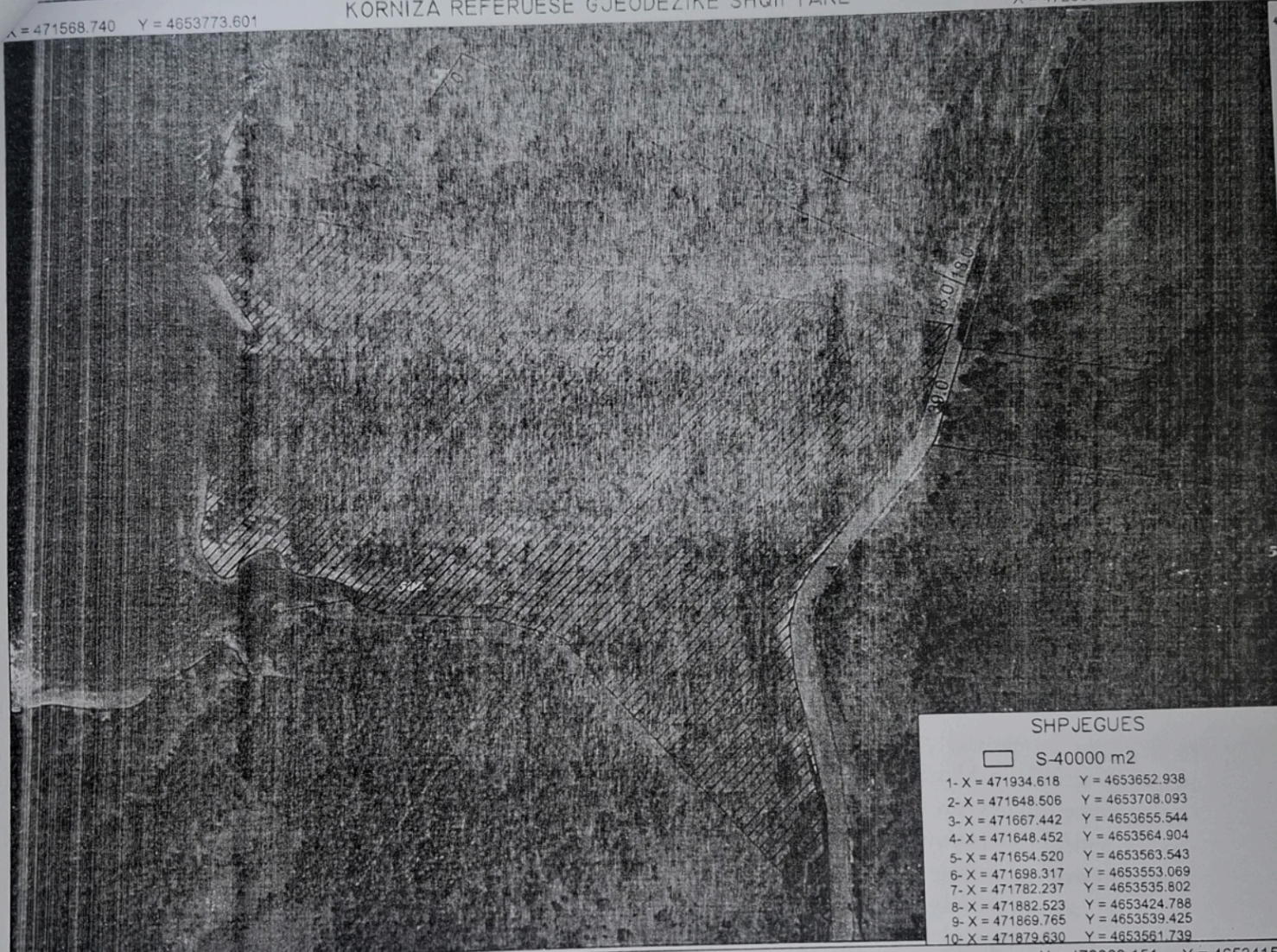
SIP. E PASURISE S- 40000 m2

LI PASURISE:

KORNIZA REFERUESE GJEODEZIKE SHQIPTARE

X = 472063.138 Y = 4653773.601

X = 471568.740 Y = 4653773.601



## SHPJEGUES

□ S-40000 m2

- 1- X = 471934.618 Y = 4653652.938
- 2- X = 471648.506 Y = 4653708.093
- 3- X = 471667.442 Y = 4653655.544
- 4- X = 471648.452 Y = 4653564.904
- 5- X = 471654.520 Y = 4653563.543
- 6- X = 471698.317 Y = 4653553.069
- 7- X = 471782.237 Y = 4653535.802
- 8- X = 471882.523 Y = 4653424.788
- 9- X = 471869.765 Y = 4653539.425
- 10- X = 471879.630 Y = 4653561.739

X = 472063.151 Y = 4653415.856

X = 471568.715 Y = 4653415.856

SH 1 :2500

NR	ORIENTIMI	Nr.Pasurise	TIPI I KUFIRIT	KUFITARI	ID/NIPT	SHENIME TE REALIZUESIT
1	V	500	X	X		
2	L	X	X	RRUGA		
3	J	X	X	PERRUA		
4	P	X	X	LIQENI VAU-DEJES		

REALIZOI PER SUBJEKT PRIVAT

EMRI: GEZIM PLEPI

LICENSA NR : T.II97 DT: 31.01.2017

**Gezim Plepi**

Digitally signed by  
Gezim Plepi  
Date: 2026.03.13  
13:18:10 +02'00'

NENSHKRIMI/VULA \_\_\_\_\_

KONFIRMO!

PERGJEGJESI/DREJTORI \_\_\_\_\_

NENSHKRIMI/VULA \_\_\_\_\_

TEKNOLOGJIA E MATJEVE :

KODET PER TEKNOLOGJINE E MATJEVE: T-Terren, Z-Zyre, O-Ortofoto, G-Gps,S:Stacion total

D-Matje Distancash

PERCAKTIMI I KUFIRIT :

Kodet per percaktimin e kufirit : P-Perfaqesues i pronareve ,K-Kufitaret te gjithë, KP-Kufitaret Pjeserisht

PB-Perfaqesues bashkie ,HK-Harte kadastrale

SHENIME TE VECANTA :

PRONARI

EMRI : \_\_\_\_\_

NENSHKRIMI: \_\_\_\_\_



REPUBLIKA E SHQIPËRISË

BASHKIA VAU DEJËS

Drejtoria Juridike Prokurimeve Publike dhe Aseteve

Nr. 2758 Prot.

Vau Dejës 02.04.2026

**Lënda: Njoftim për afishimin publik në faqen web dhe këndin e njoftimeve publike.**

**Sektori i IT, Bashkia Vau Dejës**

**Njësia Administrative Vau Dejës, Fshati Karmë.**

Në mbështetje të ligjit nr. 20/2025 "Për paketën e maleve", ligjit nr. 139/2015 "Për vetëqeverisjen vendore", i ndryshuar, vkm nr. 780, datë 19.12.2025 "Për shpalljen e disa zonave me përparësi zhvillimin e ekonomisë malore në bashkinë Vau i Dejës", si dhe të udhëzimit nr.2, datë 15.10.2025 "Për përcaktimin e rregullave të hollësishme për dokumentacionin dhe procedurën e shpalljes së zonës prioritare të zhvillimit në territoret e bashkive", si dhe në zbatim të procedurave të ndjekura nga grupi i punës i ngritur me urdhrin e Kryetari të Bashkisë Vau Dejës nr.08, datë 09.01.2026 "Për ngritjen e grupit të punës me qëllim ndjekjen e procesit administrativ të kërkesave të subjekteve të ndryshëm kërkues, për tu njohur si "posedues", "jo pronarë", kërkojmë nga Ju, afishimin e kërkesës së **z. Paulin Gjeçaj**, për tu njohur si posedues jo pronar:

Nga plan rilevimi i paraqitur në aplikimin në portalin e-albania për paketën e maleve, për pasurinë me :

**ZK 2097, Nr. Pasurie 493-S1, Index Harte K-34-64-(214-C)**

**Sipërfaqja e pretenduar 50830 m2.**

**Kërkojmë të bëhet afishimi publik me afat 45 (dyzet e pesë) ditor**, bazuar në pikën 8 të Udhëzimit Nr. 01, datë 09.09.2026 të Kryetari të Bashkisë Vau Dejës: "Bashkia afishon kërkesën për pasuritë apo pjesët të cilat përmbushin kriteret, në ambientet e saj, në një mjedis tjetër publik brenda territorit të zonës dhe në faqen zyrtare të saj për një periudhë kohore prej 45 (dyzet e pesë) ditësh", si dhe ato të evidentimit në terren, sipas plan rilevimit bashkëngjitur, **në ambientet e Njesisë Administrative, ku gjendet pasuria, dhe në faqen web të Bashkisë Vau Dejës.**

Me përfundimin e afatit 45 ditor, duhet të përcillni procesverbalin e mbajtur nga personi përgjegjës për afishimin, ku citohet përfundimi i afatit të afishimit, si dhe, nëse ka patur ankesa apo jo lidhur me pasuritë në objekt trajtimi, në mënyrë që të vijohet me procedurën.

**Duke Ju falënderuar për mirëkuptimin,**

**KRYETARI**

**Kristian Shkreli**

**ME VENDIM DELEGIMI**

**ZV/ KRYETAR**

**Aleksandra Gjoni**



# PLAN RILEVIMI PER PUNIME KADASTRALE

POSITES PAULIN GJEÇAJ

DATE 14.02.2026

QELLIMI IDENTIFIKIM PASURIE

NDODHJA  
ASHKIA VU DELES  
TE DHENAT E PASURISE  
LLOJI PASURISE

DVASHK/ZVASHK SHKODER

ZONA KADASTRALE 2097  
(FSHATI KARME)

NUMRI PASURISE 493-91

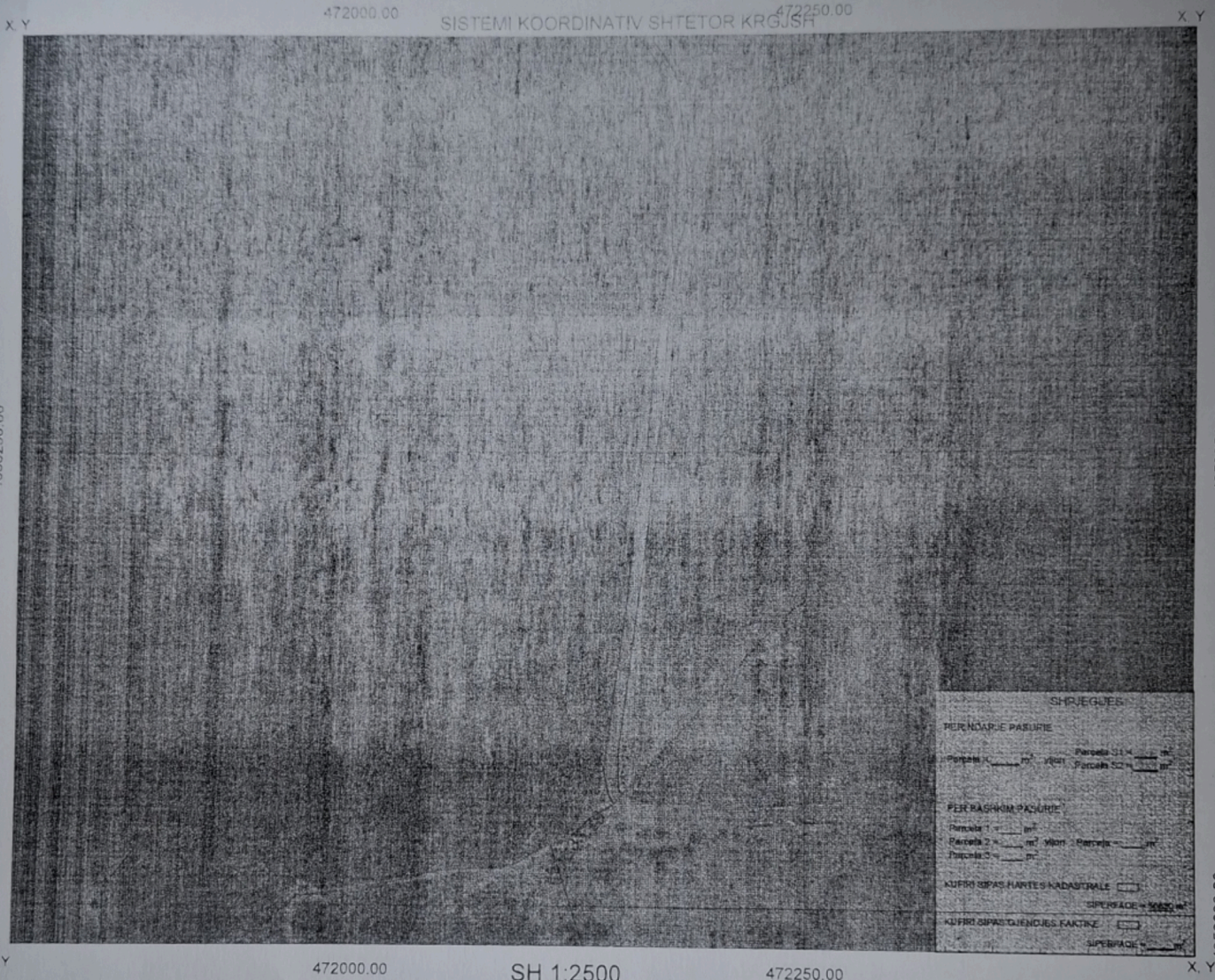
INDEX HARTE K-34-64-1214-CJ

SIP PASURISE 50630 m<sup>2</sup>

SUPERFACI E GJURMES NDERTIMIT

NUMRI KATEVE

NUMRI PEMEVE



SHRJEQES

PER NDARJE PASURIE

Parcela 1 m<sup>2</sup> Parcela 2 m<sup>2</sup> Parcela 3 m<sup>2</sup>

PER BASHKIM PASURIE

Parcela 1 m<sup>2</sup> Parcela 2 m<sup>2</sup> Parcela 3 m<sup>2</sup>

KUFRI SIPAS HARTES KADASTRALE

SUPERFACI = 50630 m<sup>2</sup>

KUFRI SIPAS QIENDES FAKTIVE

SUPERFACI =

Nr.	ORIENTIMI	PERDORIMI	TIPI I KUFIRIT	KUFITARI	ID/NIPT	SHENIME TE REALIZUESIT
1	VERI			493		
2	LINDJE			493		
3	JUG			493		
4	PERENDIM			493		

REALIZOI PER SUBJEKT PRIVAT

EMRI: LUÇIANO KASNECI

LICENCA NR. 1651 DATE 25.07.2023

KOMPANIA: \_\_\_\_\_

NIPT: \_\_\_\_\_

NENSHKRIMI/VULA \_\_\_\_\_

REALIZOI PER ASHK

SPECIALISTI: \_\_\_\_\_

DVASHK: \_\_\_\_\_

NENSHKRIMI: \_\_\_\_\_

KONFIRMOI

PERGJEGJESI/DREJTORI: \_\_\_\_\_

NENSHKRIMI/VULA \_\_\_\_\_

TEKNOLOGJIA E MATJEVE: O,Z

Kode per teknologjine e matjeve: T-Terren; Z-Zyre; O-Ortofoto; G-GPS; S-Stacion Total, D-Matje Distancash;

PERCAKTIMI I KUFIRIT: P

Kode per percaktimin e kufirit: P-Perfaqesues i Pronarve; K-Kufitare te Gjithe; KP-Kuftaret Pjeserisht; PB-Perfaqesues Bashkie; HK-Harta Kadastrale;

SHENIME TE VECANTA:

Koordinatat gjeografike:

Gjatesi Gjeografike: 42.039698

Gjeresi Gjeografike: 19.663103

PRONARI/BASHKEPRONARET-DEKLARIM MBI MARDHENIET ME KUFITARE

EMRI: \_\_\_\_\_

NENSHKRIMI: \_\_\_\_\_

Koordinatat ne KRRGJSH

Nr.	X	Y
1	472109.5	4656037.2
2	471986.7	4656123.3
3	471979.3	4656210.6
4	472002.98	4656233.9
5	472022.3	4656252.2
6	472008.7	4656302.6
7	472057.7	4656360
8	472033.9	4656373.3
9	472027.6	4656407.6
10	472166.2	4656439.8
11	472166.9	4656348.8
12	472131.9	4656062.5

Kode per teknologjine e matjeve dhe percaktimi i kufirit: T-Terren; Z-Zyre; O-Ortofoto; G-GPS; S-Stacion Total, D-Matje Distancash; P-Perfaqesues i Pronarve; K-Kufitare te Gjithe; KP-Kuftaret Pjeserisht; PB-Perfaqesues Bashkie; HK-Harta Kadastrale;

# PLAN RILEVIMI PER PUNIME KADASTRALE

S. PAULIN GJEÇAJ

DATE 14.02.2026

QELIMI IDENTIFIKIM PASURIE

SHJA  
AU DEJES

DVASHK/ZVASHK SHKODER

ZONA KADASTRALE 2097  
(FSHATI KARME)

NUMRI I PASURISE 493-S1

INDEX HARTE K-34-64-(214-C)

NAT E PASURISE

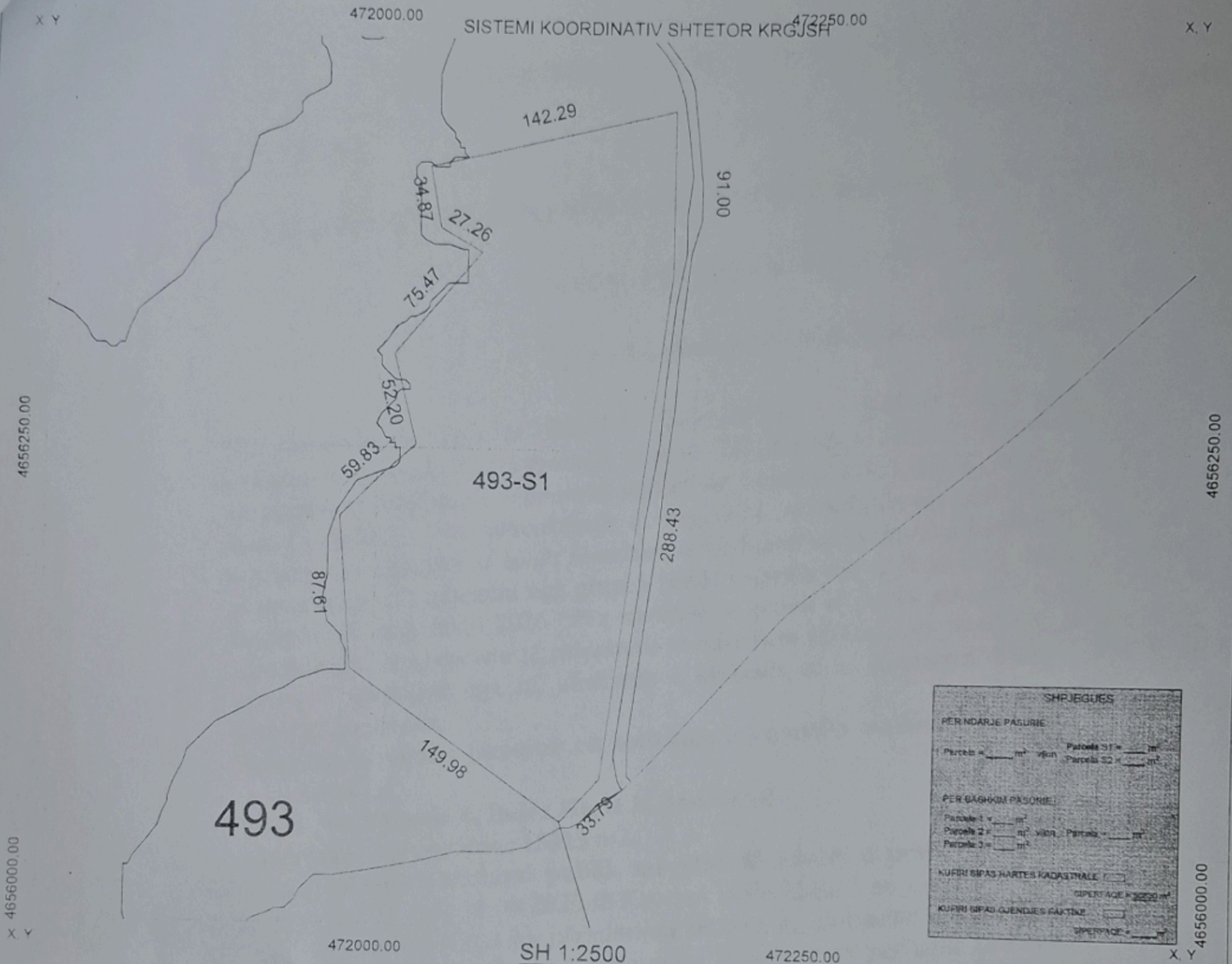
PASURISE

SIP. PASURISE= 50830 m<sup>2</sup>

SIPERFAQE E GJURMES NDERTIMIT= \_\_\_ m<sup>2</sup>

NUMRI I KATEVE

NUMRI I PEMEVE



SHPREJES

PER NDARJE PASURIE

Parcela 1 = \_\_\_ m<sup>2</sup> Parcela 2 = \_\_\_ m<sup>2</sup>

Parcela 3 = \_\_\_ m<sup>2</sup> Parcela 4 = \_\_\_ m<sup>2</sup>

PER BASHKIM PASURIE

Parcela 1 = \_\_\_ m<sup>2</sup>

Parcela 2 = \_\_\_ m<sup>2</sup> Parcela 3 = \_\_\_ m<sup>2</sup>

Parcela 4 = \_\_\_ m<sup>2</sup>

KUFIRI SIPAS HARTES KADASTRALE

SIPERFAQE = 50830 m<sup>2</sup>

KUFIRI SIPAS QENDRES FAKTIVE

SIPERFAQE = \_\_\_ m<sup>2</sup>

Nr.	ORIENTIMI	PERDORIMI	TIPI I KUFIRIT	KUFITARI	ID/NIPT	SHENIME TE REALIZUESIT
1	VERI			493		
2	LINDJE			493		
3	JUG			493		
4	PERENDIM			493		

**REALIZOI PER SUBJEKT PRIVAT**

EMRI LUÇIANO KASNECI

LICENCA NR. 1651 DATE 25.07.2023

KOMPANIA Luciano Kasned

NIPT. Kasned

NENSHKRIMI/VULA

**REALIZOI PER ASHK**

SPECIALISTI

DVASHK

NENSHKRIMI

**KONFIRMOI**

PERGJEGJESI/DREJTORI

NENSHKRIMI/VULA

TEKNOLOGJIA E MATJEVE O,Z

Kode per teknologjine e matjeve: T-Terren; Z-Zyre; O-Ortofoto; G-GPS; S-Stacion Total, D-Matje Distancash;

PERCAKTIMI I KUFIRIT: P

Kode per percaktimin e kufirit: P-Perfaqesues i Pronarve; K-Kufitaret te Gjithe; KP-Kuftaret Pjeserisht; PB-Perfaqesues Bashkie; HK-Harta Kadastrale;

**SHENIME TE VECANTA:**

Koordinatat gjeografike: Gjatesi Gjeografike: 42.039698  
Gjeresi Gjeografike: 19.663103

PRONARI/BASHKEPRONARET-DEKLARIM MBI MARDHENIET ME KUFITARE

EMRI:

NENSHKRIMI:

Kordinatat ne KRRGJSH

Nr.	X	Y
1	472109.5	4656037.2
2	471986.7	4656123.3
3	471979.3	4656210.6
4	472002.08	4656233.9
5	472022.3	4656252.2
6	472008.7	4656302.6
7	472057.7	4656360
8	472035.9	4656373.3
9	472027.6	4656407.6
10	472166.2	4656439.8
11	472166.9	4656348.8
12	472131.9	4656062.5

Kode per teknologjine e matjeve dhe percaktimi i kufirit: T-Terren; Z-Zyre; O-Ortofoto; G-GPS; S-Stacion Total, D-Matje Distancash; P-Perfaqesues i Pronarve; K-Kufitaret te Gjithe; KP-Kuftaret Pjeserisht; PB-Perfaqesues Bashkie; HK-Harta Kadastrale;



REPUBLIKA E SHQIPËRISË

BASHKIA VAU DEJËS

Drejtoria Juridike Prokurimeve Publike dhe Aseteve

Nr. 2757 Prot.

Vau Dejës 02.04.2026

**Lënda: Njoftim për afishimin publik në faqen web dhe këndin e njoftimeve publike.**

**Spektori i IT, Bashkia Vau Dejës**

**Njësia Administrative Vau Dejës, Fshati Mlloje.**

Në mbështetje të ligjit nr. 20/2025 "Për paketën e maleve", ligjit nr. 139/2015 "Për vetëqeverisjen vendore", i ndryshuar, vkm nr. 780, datë 19.12.2025 "Për shpalljen e disa zonave me përparësi zhvillimin e ekonomisë malore në bashkinë Vau i Dejës", si dhe të udhëzimit nr.2, datë 15.10.2025 "Për përcaktimin e rregullave të hollësishme për dokumentacionin dhe procedurën e shpalljes së zonës prioritare të zhvillimit në territoret e bashkive", si dhe në zbatim të procedurave të ndjekura nga grupi i punës i ngritur me urdhrin e Kryetari të Bashkisë Vau Dejës nr.08, datë 09.01.2026 "Për ngritjen e grupit të punës me qëllim ndjekjen e procesit administrativ të kërkesave të subjekteve të ndryshëm kërkues, për tu njohur si "posedues", "jo pronarë", kërkojmë nga Ju, afishimin e kërkesës së **z. Ramazan Daija**, për tu njohur si posedues jo pronar:

Nga plan rilevimi i paraqitur në aplikimin në portalin e-albania për paketën e maleve, për pasurinë me :

**ZK X, Nr. Pasurie X, Index Harte K-34-64-C-d**

**Sipërfaqja e pretenduar 15315 m2.**

**Kërkojmë të bëhet afishimi publik me afat 45 (dyzet e pesë) ditor**, bazuar në pikën 8 të Udhëzimit Nr. 01, datë 09.09.2026 të Kryetari të Bashkisë Vau Dejës: " *Bashkia afishon kërkesën për pasuritë apo pjesët të cilat përmbushin kriteret, në ambientet e saj, në një mjedis tjetër publik brenda territorit të zonës dhe në faqen zyrtare të saj për një periudhë kohore prej 45 (dyzet e pesë) ditësh*", si dhe ato të evidentimit në terren , sipas plan rilevimit bashkëngjitur, **në ambientet e Njesisë Administrative , ku gjendet pasuria, dhe në faqen web të Bashkisë Vau Dejës.**

Me përfundimin e afatit 45 ditor, duhet të përcillni procesverbalin e mbajtur nga personi përgjegjës për afishimin, ku citohet përfundimi i afatit të afishimit, si dhe, nëse ka patur ankesa apo jo lidhur me pasuritë në objekt trajtimi, në mënyrë që të vijohet me procedurën.

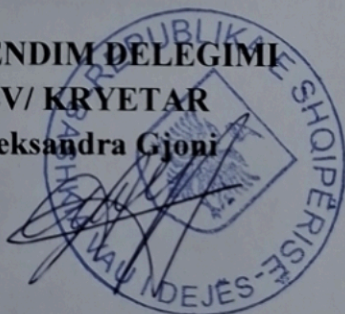
**Duke Ju falënderuar për mirëkuptimin,**

**KRYETARI**  
**Kristian Shkreli**

**ME VENDIM DELEGIMI**

**ZV/ KRYETAR**

**Aleksandra Gjoni**

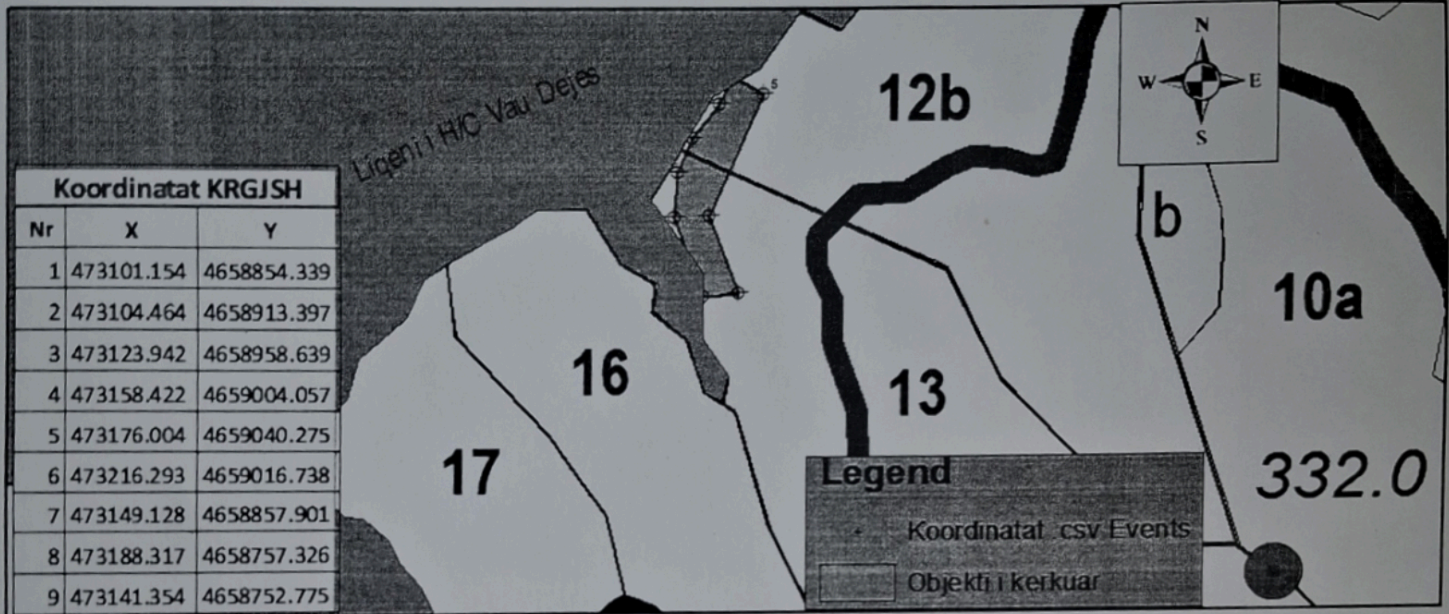


## PLAN RILEVIMI PER PUNIME KADASTRALE

KERKUESI:RAMAZAN DAIJA DATA:10/03/20267 QELLI:TURIZEM FAMILJAR ETJ  
MBESHTETUR NE LIGJIN Nr.20/2025 PER PAKETEN E MALEVE

VENDNDODHJA :DV/ASHK/ZV: SHKODER	ZONA KADASTRALE	R.PASURIS	INDEXI I HARTES.
Milloje(Bashkia Vau Dejes)	X	x	K-34-64-C-d
TE DHENAT E PASURISE: SIPERFAQJA E PASURISE	15315 m2.	X	NR.PEM: X
LLOJI I PASURISE.		x	
E perfshire ne Ekonomine Pyjore Gomsiqe,Parcela 12b dhe 13			

### KORNIZA REFERUESE GJEODEZIKE SHQIPTARE



Koordinatat KRGJSH		
Nr	X	Y
1	473101.154	4658854.339
2	473104.464	4658913.397
3	473123.942	4658958.639
4	473158.422	4659004.057
5	473176.004	4659040.275
6	473216.293	4659016.738
7	473149.128	4658857.901
8	473188.317	4658757.326
9	473141.354	4658752.775

SH 1:10.000

NR	ORJENTIMI	PERDORIMI	KUFITARI	ID/NIPT	SHENIME TE REALIZUESIT
1	VERI	Ujore	Liqeni H/C Vau Dejes		X
2	LINDJE	Kullote	Parcela 12/b		X
3	JUG	Kullote	Parcela 13		X
4	PERENDIM	Ujore	Liqeni H/C Vau Dejes		X

#### REALIZOI PER SUBJEKTIN PRIVAT

EMRI:Gjergj GRISHAJ  
 LICENSA:NR T1612 DATE  
 30/12/2022  
 KOMPANIA: \_\_\_\_\_  
 NIPT:M16607002C  
 NENSHKRIM,VULA  
 REALIZOI PER ASHK  
 SPECIALISTI \_\_\_\_\_  
 DV/ASHK \_\_\_\_\_  
 NENSHKRIMI \_\_\_\_\_  
 KONFIRMOI \_\_\_\_\_  
 PERGJEGJESI/DREJTORI \_\_\_\_\_  
 NENSHKRIMI/VULA

#### TEKNOLOGJIA E MATJEVE

Kode per teknologjine e matjeve:T-Terren:Z-Zyre:O-Ortofoto,G-GPS S-Stacion Total:D-Matje distancash.

#### PERCAKTIMI I KUFITARIT

Kode per percaktimin e kufirit:P-Perfaqgues I prones;K-Kufitar te gjithë;KP-Kufitar pjesrisht;PB-Perfaqgues Bashkie,HK-Harte kadastrale.

#### SHENIME TE VECANTA:

PRONARI/BASHKEPRINARET-DEKLARATE MBI MARDHENJET ME KUFITARET

EMRI \_\_\_\_\_  
 NENSHKRIMI \_\_\_\_\_

Digitally signed  
 by Gjergj Grishaj  
 Date:  
 2026.03.10  
 20:17:21 +01'00'

Kode per teknologjine e matjeve dhe prcaktimi I kufirit: -Terren:Z-Zyre:O-Ortofoto,G-GPS S-Stacion Total:D-Matje distancash.: P-Perfaqgues I prones;K-Kufitar te gjithë;KP-Kufitar pjesrisht;PB-Perfaqgues Bashkie,HK-Harte kadastrale.