



REPUBLIKA E SHQIPËRISË

BASHKIA VAU DEJËS

Drejtoria Juridike Prokurimeve Publike dhe Aseteve

Nr. 3048 Prot.

Vau Dejës 16 .04.2026

Lënda: Njoftim për afishimin publik në faqen web dhe këndin e njoftimeve publike.

Sektori i IT, Bashkia Vau Dejës

Njësia Administrative Vau Dejës, Fshati Karme.

Në mbështetje të ligjit nr. 20/2025 "Për paketën e maleve", ligjit nr. 139/2015 "Për vetëqeverisjen vendore", i ndryshuar, vkm nr. 780, datë 19.12.2025 "Për shpalljen e disa zonave me përparësi zhvillimin e ekonomisë malore në bashkinë Vau i Dejës", si dhe të udhëzimit nr.2, datë 15.10.2025 "Për përcaktimin e rregullave të hollësishme për dokumentacionin dhe procedurën e shpalljes së zonës prioritare të zhvillimit në territoret e bashkive", si dhe në zbatim të procedurave të ndjekura nga grupi i punës i ngritur me urdhrin e Kryetari të Bashkisë Vau Dejës nr.08, datë 09.01.2026 "Për ngritjen e grupit të punës me qëllim ndjekjen e procesit administrativ të kërkesave të subjekteve të ndryshëm kërkues, për tu njohur si "posedues", "jo pronarë", kërkojmë nga Ju, afishimin e kërkesës së **z. Vildan Harusha**, për tu njohur si posedues jo pronar:

Nga plan rilevimi i paraqitur në aplikimin në portalin e-albania për paketën e maleve, për pasurinë me :

ZK - , Nr. Pasurie - , Index Harte K-34-64-199

Sipërfaqja e pretenduar 101701 m2.

Kërkojmë të bëhet afishimi publik me afat 45 (dyzet e pesë) ditor, bazuar në pikën 8 të Udhëzimit Nr. 01, datë 09.09.2026 të Kryetari të Bashkisë Vau Dejës: " *Bashkia afishon kërkesën për pasuritë apo pjesët të cilat përmbushin kriteret, në ambientet e saj, në një mjedis tjetër publik brenda territorit të zonës dhe në faqen zyrtare të saj për një periudhë kohore prej 45 (dyzet e pesë) ditësh*", si dhe ato të evidentimit në terren , sipas plan rilevimit bashkëngjitur, **në ambientet e Njesisë Administrative , ku gjendet pasuria, dhe në faqen web të Bashkisë Vau Dejës.**

Me përfundimin e afatit 45 ditor, duhet të përcillni procesverbalin e mbajtur nga personi përgjegjës për afishimin, ku citohet përfundimi i afatit të afishimit, si dhe, nëse ka patur ankesa apo jo lidhur me pasuritë në objekt trajtimi, në mënyrë që të vijohet me procedurën.

Duke Ju falënderuar për mirëkuptimin,

KRYETARI
Kristian Shkreli

ME VENDIM DELEGIMI

ZV/ KRYETAR
Aleksandra Gjoni



PLAN RILEVIMI

DATE: 02.04.2026

QELLIMI: IDENTIFIKIM PRONE

VENDNDODHJA

DVASHK/ZVASHK KARME

ZONA KADASTRALE

NUMRI I PASURISE :

INDEX HARTE :K-34-64-199

BASHKIA YAU I DEJES

TE DHENAT E PASURISE

LLOJI I PASURISE

SIP. PASURISE=101701 m²

SIPERFAQE E GJURMES NDERITIMIT= ___ m²

NUMRI I KATEVE

472000.000

472500.000

X, Y

SISTEMI KOORDINATIV :KRGJSH 2010

X, Y

4658500.000

4658500.000

4658000.000

4658000.000

KOORDINATAT E PIKAVE

Nr. P	Veri N (m)	Lindje E (m)
1	4658203.000	472606.000
2	4658302.000	472482.000
3	4658279.000	472377.000
4	4658316.000	472321.000
5	4658382.000	472359.000
6	4658475.000	472235.000
7	4658570.000	471929.000
8	4658420.000	471952.000
9	4658095.000	472576.000

SH 1:5000

X, Y

472000.000

472500.000

X, Y

Nr.	ORIENTIMI	PERDORIMI	TIPI I KUFIRIT	KUFITARI	ID/NIPT	SHENIME TE REALIZUESIT
1	VERI					
2	LINDJE					
3	JUG					
4	PERENDIM					

Albi

Digitally signed by Albi

REALIZOI PER SUBJEKT PRIVAT
Date: 2026.04.02 12:53:17

LICENCA: NR. 1565 DATE 06.05.2022

KOMPANIA:

NIPT:

NENSHKRIMI/VULA:

REALIZOI PER ASHK

SPECIALISTI:

DVASHK:

NENSHKRIMI:

KONFIRMOI

PERGJEGJESI/DREJTORI:

NENSHKRIMI/VULA

TEKNOLOGJIA E MATJEVE: _____

Kode per teknologjine e matjeve: T-Terren; Z-Zyre; O-Ortofoto; G-GPS; S-Station Total, D-Matje Distancash;

PERCAKTIMI I KUFIRIT: _____

Kode per percaktimin e kufirit: P-Perfaqesues i Pronarve; K-Kufitaret te Gjithe; KP-Kufitaret Pjeserisht; PB-Perfaqesues Bashkie; HK-Harta Kadastrale;

SHENIME TE VECANTA:

PRONARI/BASHKEPRONARET-DEKLARIM MBI MARDHENIET ME KUFITARE

EMRI: _____

NENSHKRIMI: _____

Kode per teknologjine e matjeve dhe percaktimi i kufirit: T-Terren; Z-Zyre; O-Ortofoto; G-GPS; S-Station Total, D-Matje Distancash; P-Perfaqesues i Pronarve; K-Kufitaret te Gjithe; KP-Kufitaret Pjeserisht; PB-Perfaqesues Bashkie; HK-Harta Kadastrale;



REPUBLIKA E SHQIPËRISË

BASHKIA VAU DEJËS

Drejtoria Juridike Prokurimeve Publike dhe Aseteve

Nr. 3049 Prot.

Vau Dejës 16.04.2026

Lënda: Njoftim për afishimin publik në faqen web dhe këndin e njoftimeve publike.

Sektori i IT, Bashkia Vau Dejës

Njësia Administrative Vau Dejës, Fshati Karme.

Në mbështetje të ligjit nr. 20/2025 "Për paketën e maleve", ligjit nr. 139/2015 "Për vetëqeverisjen vendore", i ndryshuar, vkm nr. 780, datë 19.12.2025 "Për shpalljen e disa zonave me përparësi zhvillimin e ekonomisë malore në bashkinë Vau i Dejës", si dhe të udhëzimit nr.2, datë 15.10.2025 "Për përcaktimin e rregullave të hollësishme për dokumentacionin dhe procedurën e shpalljes së zonës prioritare të zhvillimit në territoret e bashkive", si dhe në zbatim të procedurave të ndjekura nga grupi i punës i ngritur me urdhrin e Kryetari të Bashkisë Vau Dejës nr.08, datë 09.01.2026 "Për ngritjen e grupit të punës me qëllim ndjekjen e procesit administrativ të kërkesave të subjekteve të ndryshëm kërkues, për tu njohur si "posedues", "jo pronarë", kërkojmë nga Ju, afishimin e kërkesës së **z. Marjan Ndoja**, për tu njohur si posedues jo pronar:

Nga plan rilevimi i paraqitur në aplikimin në portalin e-albania për paketën e maleve, për pasurinë me :

ZK 2097 , Nr. Pasurie 425-S1 , Index Harte K-34-64-(199-A)

Sipërfaqja e pretenduar 3511m2.

Kërkojmë të bëhet afishimi publik me afat 45 (dyzet e pesë) ditor, bazuar në pikën 8 të Udhëzimit Nr. 01, datë 09.09.2026 të Kryetari të Bashkisë Vau Dejës: " *Bashkia afishon kërkesën për pasuritë apo pjesët të cilat përmbushin kriteret, në ambientet e saj, në një mjedis tjetër publik brenda territorit të zonës dhe në faqen zyrtare të saj për një periudhë kohore prej 45 (dyzet e pesë) ditësh*", si dhe ato të evidentimit në terren , sipas plan rilevimit bashkëngjitur, **në ambientet e Njesisë Administrative , ku gjendet pasuria, dhe në faqen web të Bashkisë Vau Dejës.**

Me përfundimin e afatit 45 ditor, duhet të përcillni procesverbalin e mbajtur nga personi përgjegjës për afishimin, ku citohet përfundimi i afatit të afishimit, si dhe, nëse ka patur ankesa apo jo lidhur me pasuritë në objekt trajtimi, në mënyrë që të vijohet me procedurën.

Duke Ju falënderuar për mirëkuptimin,

KRYETARI
Kristian Shkreli

ME VENDIM DELEGIMI

ZV/ KRYETAR

Aleksandra Gjoni



Adresa: Rruga "Qafa e Gurit" Vau Dejës, Telefon/Faks 00355 2612 0006, web: www.vaudejes.gov.al, e-mail: info@vaudejes.gov.al

PLAN RILEVIMI PER PUNIME KADASTRALE

PONDSITES: MARJAN MARK NDOJA

DATE 20.03.2026

QELIMI IDENTIFIKIM PASURIE

VEPRIMDODHJA

BASHKIA VAU DEJES

DVASHK/ZVASHK SHKODER

ZONA KADASTRALE 2097

NUMRI I PASURISE 425-S1

INDEX HARTE K-34-64-(99-A)

TE DHENAT E PASURISE

LLOJI I PASURISE

SIP. PASURISE= 3511 m²

SIPERFACE E GJURMES NDERTIMIT= ___ m²

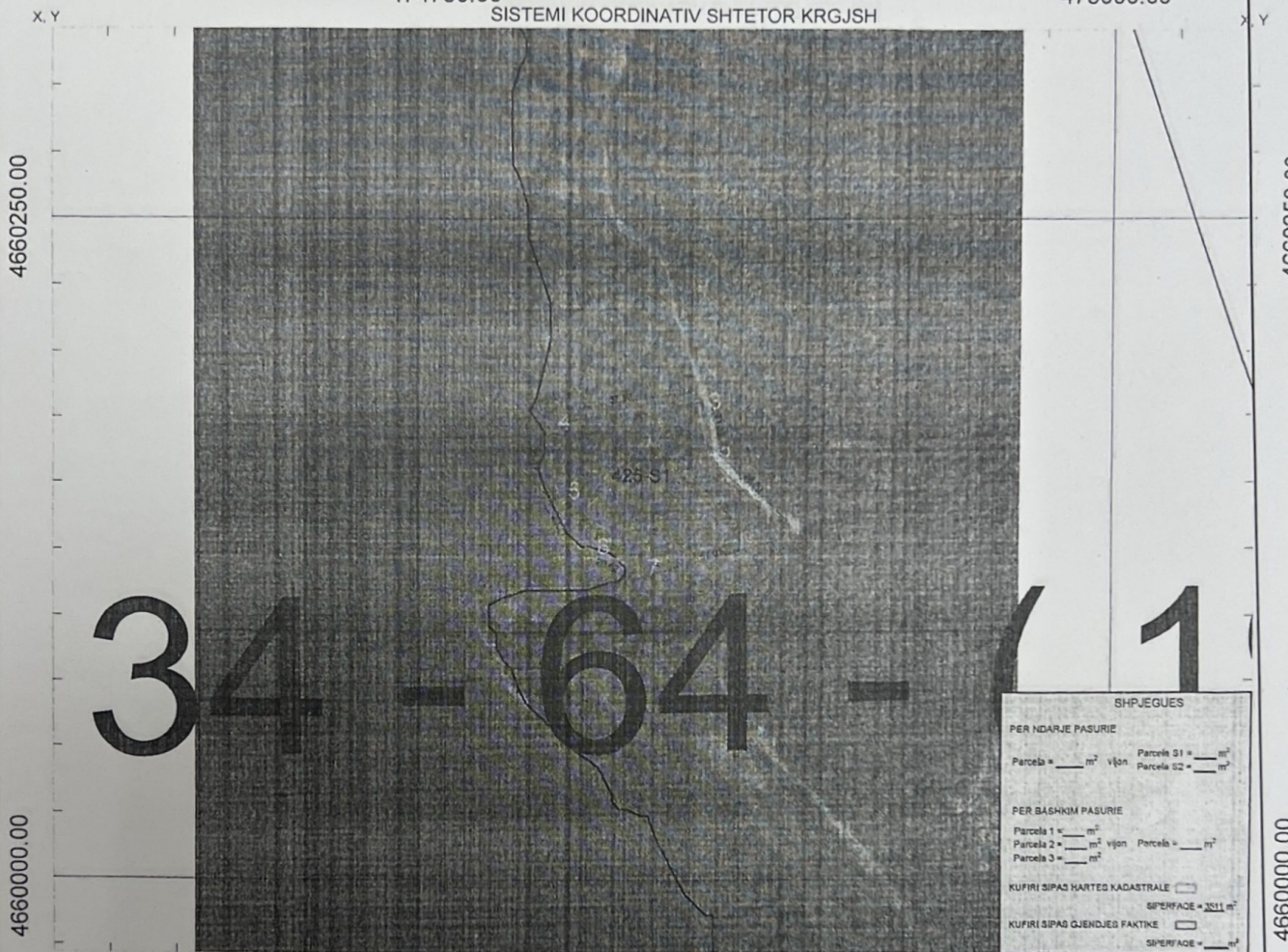
NUMRI I KATEVE

NUMRI I PEMEVE

474750.00

SISTEMI KOORDINATIV SHTETOR KRGJSH

475000.00



SHPJEGUES

PER NDARJE PASURIE

Parcela = ___ m² vjeron Parcela S1 = ___ m²
Parcela S2 = ___ m²

PER BASHKIM PASURIE

Parcela 1 = ___ m²
Parcela 2 = ___ m² vjeron Parcela = ___ m²
Parcela 3 = ___ m²

KUFIRI SIPAS HARTES KADASTRALE SIPERFACE = 3511 m²

KUFIRI SIPAS GJENDJES FAKTIVE SIPERFACE = ___ m²

474750.00

SH 1:2500

475000.00

Nr.	ORIENTIMI	PERDORIMI	TIPI I KUFIRIT	KUFITARI	ID/NIPT	SHENIME TE REALIZUESIT
1	VERI					
2	LINDJE					
3	JUG					
4	PERENDIM					

REALIZOI PER SUBJEKT PRIVAT

EMRI: LUCIANO KASNECI

Digitally signed by

LICENCA: NR. 1651 Luciano 07.2023 Kasneci

KOMPANIA: Kasneci Date: 2026.04.01

NIPT: Kasneci 08.18.26 +02:00'

REALIZOI PER ASHK

SPECIALISTI: _____

DVASHK: _____

ENSHKRIMI: _____

KONFIRMOI _____

PERGJEGJESI/DREJTORI: _____

ENSHKRIMI/VULA _____

TEKNOLOGJIA E MATJEVE: O.Z

Kode per teknologjine e matjeve: T-Teren; Z-Zyre; O-Ortofoto; G-GPS; S-Stacion Total, D-Matje Distancash;

PERCAKTIMI I KUFIRIT: P

Kode per percaktimin e kufirit: P-Perfaqesues i Pronarve; K-Kufitaret te Gjithe; KP-Kuftaret Pjeserisht; PB-Perfaqesues Bashkie; HK-Harta Kadastrale;

SHENIME TE VECANTA:

PRONARI/BASHKEPRONARET-DEKLARIM MBI MARDHENIET ME KUFITARE

EMRI: _____

ENSHKRIMI: _____

KORDINATAT E KONTURIT:

Nr	Y	X
1	4660134	474877
2	4660161	474849
3	4660182	474545
4	4660174	474788
5	4660148	474792
6	4660127	474803
7	4660119	474822

Kode per teknologjine e matjeve dhe percaktimi i kufirit: T-Teren; Z-Zyre; O-Ortofoto; G-GPS; S-Stacion Total, D-Matje Distancash; P-Perfaqesues i Pronarve; K-Kufitaret te Gjithe; KP-Kuftaret Pjeserisht; PB-Perfaqesues Bashkie; HK-Harta Kadastrale;

PLAN RILEVIMI PER PUNIME KADASTRALE

POSITES: MARJAN MARK NDOJA

DATE 20.03.2026

QELIMI IDENTIFIKIM PASURIE

VENDNDODHJA

BASHKIA VAU DEJES

DVASHK/ZVASHK SHKODER

ZONA KADASTRALE 2097

NUMRI I PASURISE 425-S1

INDEX HARTE K-34-64-(199-A)

TE DHENAT E PASURISE

LLOJI I PASURISE

SIP. PASURISE= 3511, m²

SIPERFAQE E GJURMES NDERTIMIT= ___ m²

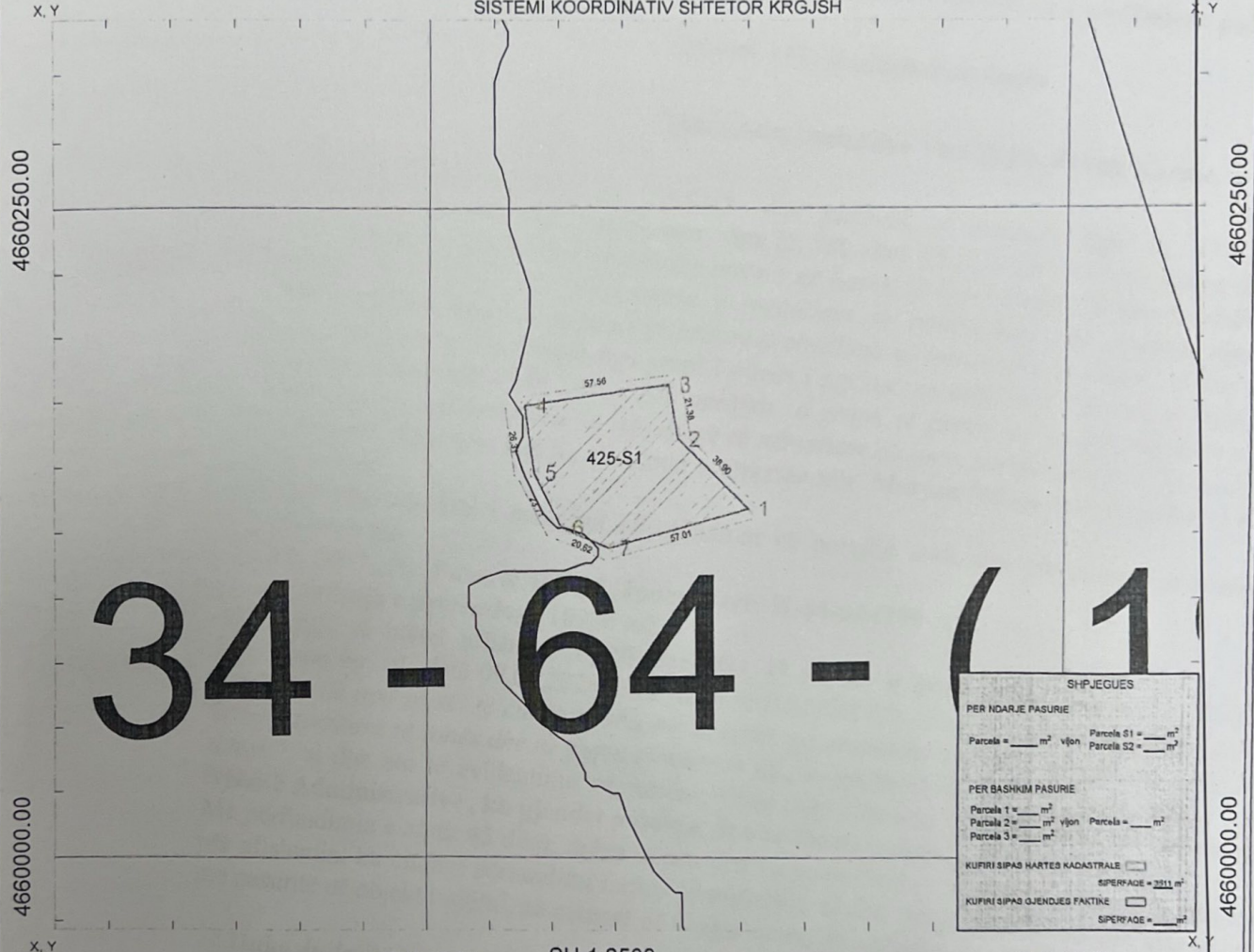
NUMRI I KATEVE ___

NUMRI I PEMEVE ___

474750.00

475000.00

SISTEMI KOORDINATIV SHTETOR KRGJSH



34 - 64 - (1)

SHPJEGUES

PER NDARJE PASURIE

Parcela = ___ m² vjone Parcela S1 = ___ m²
Parcela S2 = ___ m²

PER BASHKIM PASURIE

Parcela 1 = ___ m²
Parcela 2 = ___ m² vjone Parcela = ___ m²
Parcela 3 = ___ m²

KUPURI SIPAS HARTES KADASTRALE

SIPERFAQE = 3511 m²

KUPURI SIPAS GJENDJES FAKTIVE

SIPERFAQE = ___ m²

474750.00

SH 1:2500

475000.00

Nr.	ORIENTIMI	PERDORIMI	TIPI I KUFIRIT	KUFITARI	ID/NIPT	SHENIME TE REALIZUESIT
1	VERI					
2	LINDJE					
3	JUG					
4	PERENDIM					

REALIZOI PER SUBJEKT PRIVAT

EMRI: LUCIANO KASNECI

Luciano Kasneci

LICENCA: NR. 1851

DATE 25.07.2023

KOMPANIA:

Kasneci

NIPT:

NENSHKRIMI/VJULA:

REALIZOI PER ASHK

SPECIALISTI:

DVASHK:

NENSHKRIMI:

KONFIRMQI

PERGJEGJESI/DREJTORI:

NENSHKRIMI/VJULA:

TEKNOLOGJIA E MATJEVE: O_Z

Kode per teknologjine e matjeve: T-Terren; Z-Zyre; O-Ortofoto; G-GPS; S-Station Total, D-Matje Distancash;

PERCAKTIMI I KUFIRIT: P

Kode per percaktimin e kufirit: P-Perfaqesues i Pronarve; K-Kufitaret te Gjithe; KP-Kufitaret Pjeserisht; PB-Perfaqesues Bashkie; HK-Harta Kadastrale;

SHENIME TE VECANTA:

PRONARI/BASHKEPRONARET-DEKLARIM MBI MARDHENIET ME KUFITARE

EMRI:

NENSHKRIMI:

KORDINATAT E KONTURIT:

Itr	Y	X
1	4660134	474877
2	4660161	474849
3	4660182	474845
4	4660174	474785
5	4660148	474792
6	4660127	474803
7	4660119	474822

Kode per teknologjine e matjeve dhe percaktimi i kufirit: T-Terren; Z-Zyre; O-Ortofoto; G-GPS; S-Station Total, D-Matje Distancash; P-Perfaqesues i Pronarve; K-Kufitaret te Gjithe; KP-Kufitaret Pjeserisht; PB-Perfaqesues Bashkie; HK-Harta Kadastrale;



REPUBLIKA E SHQIPËRISË

BASHKIA VAU DEJËS

Drejtoria Juridike Prokurimeve Publike dhe Aseteve

Nr. 3050 Prot.

Vau Dejës 16.04.2026

Lënda: Njoftim për afishimin publik në faqen web dhe këndin e njoftimeve publike.

Sektori i IT, Bashkia Vau Dejës

Njësia Administrative Vau Dejës, Fshati Karme.

Në mbështetje të ligjit nr. 20/2025 "Për paketën e maleve", ligjit nr. 139/2015 "Për vetëqeverisjen vendore", i ndryshuar, vkm nr. 780, datë 19.12.2025 "Për shpalljen e disa zonave me përparësi zhvillimin e ekonomisë malore në bashkinë Vau i Dejës", si dhe të udhëzimit nr.2, datë 15.10.2025 "Për përcaktimin e rregullave të hollësishme për dokumentacionin dhe procedurën e shpalljes së zonës prioritare të zhvillimit në territoret e bashkive", si dhe në zbatim të procedurave të ndjekura nga grupi i punës i ngritur me urdhrin e Kryetari të Bashkisë Vau Dejës nr.08, datë 09.01.2026 "Për ngritjen e grupit të punës me qëllim ndjekjen e procesit administrativ të kërkesave të subjekteve të ndryshëm kërkues, për tu njohur si "posedues", "jo pronarë", kërkojmë nga Ju, afishimin e kërkesës së **z. Marjan Ndoja**, për tu njohur si posedues jo pronar:

Nga plan rilevimi i paraqitur në aplikimin në portalin e-albania për paketën e maleve, për pasurinë me :

ZK 2097 , Nr. Pasurie 425-S2 , Index Harte K-34-64-(199-A)

Sipërfaqja e pretenduar 10900 m2.

Kërkojmë të bëhet afishimi publik me afat 45 (dyzet e pesë) ditor, bazuar në pikën 8 të Udhëzimit Nr. 01, datë 09.09.2026 të Kryetari të Bashkisë Vau Dejës: " *Bashkia afishon kërkesën për pasuritë apo pjesët të cilat përmbushin kriteret, në ambientet e saj, në një mjedis tjetër publik brenda territorit të zonës dhe në faqen zyrtare të saj për një periudhë kohore prej 45 (dyzet e pesë) ditësh*", si dhe ato të evidentimit në terren , sipas plan rilevimit bashkëngjitur, **në ambientet e Njesisë Administrative , ku gjendet pasuria, dhe në faqen web të Bashkisë Vau Dejës.**

Me përfundimin e afatit 45 ditor, duhet të përcillni procesverbalin e mbajtur nga personi përgjegjës për afishimin, ku citohet përfundimi i afatit të afishimit, si dhe, nëse ka patur ankesa apo jo lidhur me pasuritë në objekt trajtimi, në mënyrë që të vijohet me procedurën.

Duke Ju falënderuar për mirëkuptimin,

KRYETARI
Kristian Shkreli

ME VENDIM DELEGIMI



Adresa: Rruga "Qafa e Gurit" Vau Dejës, Telefon/Faks 00355 2612 0006, web: www.vaudejes.gov.al, e-mail: info@vaudejes.gov.al

PLAN RILEVIMI PER PUNIME KADASTRALE

PROSTITES: MARJAN MARK NDOJA

DATE 20.03.2026

QELIMI IDENTIFIKIM PASURIE

VENDNDODHJA

BASHKIA VAU DEJES

DVASHKIZVASHK SHKODER

ZONA KADASTRALE 2097
(FSHATI KARME)

NUMRI I PASURISE 425-S2

INDEX HARTE K-34-64-(159-A)

TE DHENAT E PASURISE

SIP. PASURISE= 10900 m²

SIPERFAQE E GJURMES NDERTIMIT= ___ m²

NUMRI I KATEVE ___

NUMRI I PEMEVE ___


475000.00

475250.00

X, Y

SISTEMI KOORDINATIV SHETETOR KRGJSH

X, Y



4659750.00

4659750.00

SHPJEGUES

PER NDARJE PASURIE

Parcela = ___ m² vijon Parcela S1 = ___ m²
Parcela S2 = ___ m²

PER BASHKIM PASURIE

Parcela 1 = ___ m²
Parcela 2 = ___ m² vijon Parcela = ___ m²
Parcela 3 = ___ m²

KUFIRI SIPAS HARTES KADASTRALE
SIPERFAQE = 10000 m²

KUFIRI SIPAS QENDJES FAKTIVE
SIPERFAQE = ___ m²

X, Y

475000.00

SH 1:2500

475250.00

X, Y

Nr.	ORIENTIMI	PERDORIMI	TIPI I KUFIRIT	KUFITARI	ID/NIPT	SHENIME TE REALIZUESIT
1	VERI					
2	LINDJE					
3	JUG					
4	PERENDIM					

REALIZOI PER SUBJEKT PRIVAT

EMRI: LUÇIANO KASNECI

LICENCA: NR. 1651

KOMPANIA:

NIPT:

NENSHKRIMI/VULA:

REALIZOI PER ASHK

SPECIALISTI:

DVASHK:

NENSHKRIMI:

KONFIRMOI

PERQJEGJESIDREJTORI:

NENSHKRIMI/VULA

Digitally signed by

Luciano Kasneci

Date: 2026.04.04

08:18:27 +0200

TEKNOLOGJIA E MATJEVE: O_Z

Kode per teknologjine e matjeve: T-Terren; Z-Zyre; O-Ortofoto; G-GPS; S-Stacion Total, D-Matje Distancash;

PERCAKTIMI I KUFIRIT: P

Kode per percaktimin e kufirit: P-Perfaqesues i Pronarve; K-Kufitaret te Gjithe; KP-Kuftaret Pjeserisht; PB-Perfaqesues Bashkie; HK-Harta Kadastrale;

SHENIME TE VECANTA:

PRONARI/BASHKEPRONARET-DEKLARIM MBI MARDHENIET ME KUFITARE

EMRI:

NENSHKRIMI:

KORDINATAT E KONTURIT:

Nr	Y	X
1	4659713.0	475261.0
2	4659834.0	475233.0
3	4659865.0	475190.0
4	4659775.1	475142.7
5	4659739.2	475190.6
6	4659692.0	475217.0

Kode per teknologjine e matjeve dhe percaktimi i kufirit: T-Terren; Z-Zyre; O-Ortofoto; G-GPS; S-Stacion Total, D-Matje Distancash; P-Perfaqesues i Pronarve; K-Kufitaret te Gjithe; KP-Kuftaret Pjeserisht; PB-Perfaqesues Bashkie; HK-Harta Kadastrale;

PLAN RILEVIMI PER PUNIME KADASTRALE

POROSITËS: MARJAN MARK NDOJA

DATE 20.03.2026

QELIMI IDENTIFIKIM PASURIE

VENDREDHJA
BASHKIA VAU DEJES

DVASHK/ZVASHK SHKODER

ZONA KADASTRALE 2097
(FSHATI KARME)

NUMRI I PASURISE 425-S2

INDEX HARTE K-34-64-(195-A)

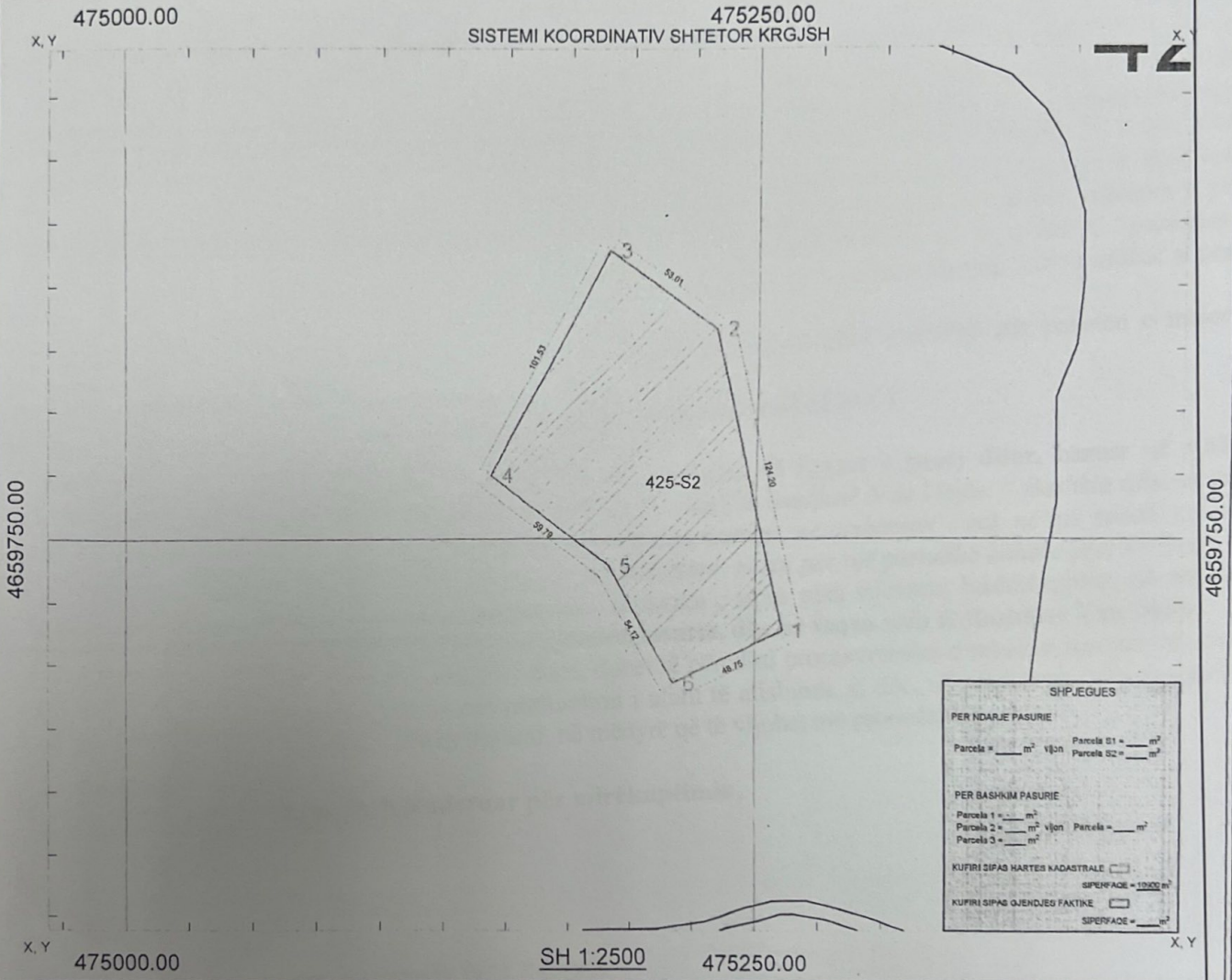
TE DHENAT E PASURISE
LLOJII PASURISE

SIP. PASURISE= 10900 m²

SIPERFAQE E GJURMES NDERTIMIT= ___ m²

NUMRI I KATEVE

NUMRI I PEMEVE



Nr.	ORIENTIMI	PERDORIMI	TIPI I KUFIRIT	KUFITARI	ID/NIPT	SHENIME TE REALIZUESIT
1	VERI					
2	LINDJE					
3	JUG					
4	PERENDIM					

REALIZOI PER SUBJEKT PRIVAT
 EMRI: LUCIANO KASNECI
 LICENCA: NR. 1651
 KOMPANIA: Kasneci

Digitally signed by Luciano Kasneci
 Date: 2026.04.08 08:18:27 +02'00'

TEKNOLOGJIA E MATJEVE: O,Z
 Kode per teknologjine e matjeve: T-Terren; Z-Zyre; O-Ortofoto; G-GPS; S-Stacion Total, D-Matje Distancash;

PERCAKTIMI I KUFIRIT: P
 Kode per percaktimin e kufirit: P-Perfaqesues i Pronarve; K-Kufitaret te Gjithe; KP-Kufitaret Pjesisht; PB-Perfaqesues Bashkie; HK-Harta Kadastrale;

SHENIME TE VECANTA:

PRONARI/BASHKEPRONARET-DEKLARIM MBI MARDHENIET ME KUFITARE
 EMRI: _____
 NENSHKRIMI: _____

KORDINATAT E KONTURIT:

Itr	Y	X
1	4659713.0	475261.0
2	4659834.0	475233.0
3	4659865.0	475190.0
4	4659775.1	475142.7
5	4659739.2	475190.6
6	4659692.0	475217.0

Kode per teknologjine e matjeve dhe percaktimi i kufirit: T-Terren; Z-Zyre; O-Ortofoto; G-GPS; S-Stacion Total, D-Matje Distancash; P-Perfaqesues i Pronarve; K-Kufitaret te Gjithe; KP-Kufitaret Pjesisht; PB-Perfaqesues Bashkie; HK-Harta Kadastrale;



REPUBLIKA E SHQIPËRISË

BASHKIA VAU DEJËS

Drejtoria Juridike Prokurimeve Publike dhe Aseteve

Nr. 3051 Prot.

Vau Dejës 16.04.2026

Lënda: Njoftim për afishimin publik në faqen web dhe këndin e njoftimeve publike.

Sektori i IT, Bashkia Vau Dejës

Njësia Administrative Vau Dejës, Fshati Gomsiqe.

Në mbështetje të ligjit nr. 20/2025 "Për paketën e maleve", ligjit nr. 139/2015 "Për vetëqeverisjen vendore", i ndryshuar, vkm nr. 780, datë 19.12.2025 "Për shpalljen e disa zonave me përparësi zhvillimin e ekonomisë malore në bashkinë Vau i Dejës", si dhe të udhëzimit nr.2, datë 15.10.2025 "Për përcaktimin e rregullave të hollësishme për dokumentacionin dhe procedurën e shpalljes së zonës prioritare të zhvillimit në territoret e bashkive", si dhe në zbatim të procedurave të ndjekura nga grupi i punës i ngritur me urdhrin e Kryetari të Bashkisë Vau Dejës nr.08, datë 09.01.2026 "Për ngritjen e grupit të punës me qëllim ndjekjen e procesit administrativ të kërkesave të subjekteve të ndryshëm kërkues, për tu njohur si "posedues", "jo pronarë", kërkojmë nga Ju, afishimin e kërkesës së **z. Artur Gjonaj**, për tu njohur si posedues jo pronar:

Nga plan rilevimi i paraqitur në aplikimin në portalin e-albania për paketën e maleve, për pasurinë me :

ZK 1575 , Nr. Pasurie S1 , Index Harte K-34-64-(230-C)

Sipërfaqja e pretenduar 11558 m2.

Kërkojmë të bëhet afishimi publik me afat 45 (dyzet e pesë) ditor, bazuar në pikën 8 të Udhëzimit Nr. 01, datë 09.09.2026 të Kryetari të Bashkisë Vau Dejës: " *Bashkia afishon kërkesën për pasuritë apo pjesët të cilat përmbushin kriteret, në ambientet e saj, në një mjedis tjetër publik brenda territorit të zonës dhe në faqen zyrtare të saj për një periudhë kohore prej 45 (dyzet e pesë) ditësh*", si dhe ato te evidentimit në terren , sipas plan rilevimit bashkëngjitur, **në ambientet e Njesisë Administrative , ku gjendet pasuria, dhe në faqen web të Bashkisë Vau Dejës.**

Me përfundimin e afatit 45 ditor, duhet të përcillni procesverbalin e mbajtur nga personi përgjegjës për afishimin, ku citohet përfundimi i afatit të afishimit, si dhe, nëse ka patur ankesa apo jo lidhur me pasuritë në objekt trajtimi, në mënyrë që të vijohet me procedurën.

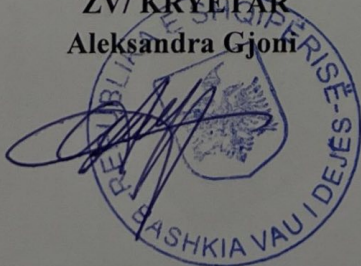
Duke Ju falënderuar për mirëkuptimin,

KRYETARI
Kristian Shkreli

ME VENDIM DELEGIMI

ZV/ KRYETAR

Aleksandra Gjom




Adresa: Rruga "Qafa e Gurit" Vau Dejës, Telefon/Faks 00355 2612 0006, web: www.vaudejes.gov.al, e-mail: info@vaudejes.gov.al

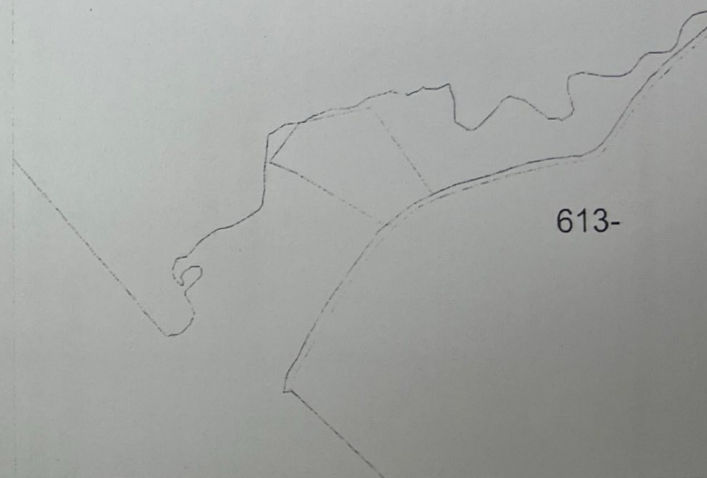
RILEVIMI TOPOGRAFIK

SHKALLA 1:500

HARTA KADASTRALE E ASHK
SHKALLA 1:2500




34 - 64 - (230-C)



613-

IDENTIFIKIMI I PASURISE

ZONA KADASTRALE: 1575
 NUMRI I PASURISE: S1
 INDEKSI I HARTES: K-34-64-(230-C)
 SIPERFAQE : S= 11558 m²
 nga ku 295 m² Nderese
 POROSITES: TURI
 ADRESA: Bashkia VAUU SEJES
 Fshati: DUSH - GOMSIQQE
 Rruga: Komanit



ORTOFOTO MARS 2026
 GJENERUAR NGA PRODUKTI FOTOGRAMETRIK U A V
 SHKALLA 1:2000

LEGJENDA

RRUGE
 SHTYLLE TENSIONI LARTE
 KUFIRI PRONES SIPAS A.S.H.K
 OBJEKT
 PARCELE
 MUP
 HARTA KADASTRALE

SPECIFIKIME TE KNIKE
 - RILEVIMI PARAQET SITUACIONIN
 REAL TE PRONES
 - DIMENSIONET JANE NE METER
 - SISTEMI KOORDINATIV SHTETEROR: KRGJSH
 - KUOTAT: SHTETERORE (MBI NIVELIN E DETI1)

PUNOI:

POROSITES:

TURI

DATA E RILEVIMIT

06.03.2026

VAJZAN KASNECI
 LIC. T. 1158 DT. 25.07.2023





REPUBLIKA E SHQIPËRISË

BASHKIA VAU DEJËS

Drejtoria Juridike Prokurimeve Publike dhe Aseteve

Nr. 3052 Prot.

Vau Dejës / 16 . 04 . 2026

Lënda: Njoftim për afishimin publik në faqen web dhe këndin e njoftimeve publike.

Sektori i IT, Bashkia Vau Dejës

Njësia Administrative Vau Dejës, Fshati Gomsiqe.

Në mbështetje të ligjit nr. 20/2025 "Për paketën e maleve", ligjit nr. 139/2015 "Për vetëqeverisjen vendore", i ndryshuar, vkm nr. 780, datë 19.12.2025 "Për shpalljen e disa zonave me përparësi zhvillimin e ekonomisë malore në bashkinë Vau i Dejës", si dhe të udhëzimit nr.2, datë 15.10.2025 "Për përcaktimin e rregullave të hollësishme për dokumentacionin dhe procedurën e shpalljes së zonës prioritare të zhvillimit në territoret e bashkive", si dhe në zbatim të procedurave të ndjekura nga grupi i punës i ngritur me urdhrin e Kryetari të Bashkisë Vau Dejës nr.08, datë 09.01.2026 "Për ngritjen e grupit të punës me qëllim ndjekjen e procesit administrativ të kërkesave të subjekteve të ndryshëm kërkuës, për tu njohur si "posedues", "jo pronarë", kërkojmë nga Ju, afishimin e kërkesës së **z. Aleksander Vathaj**, për tu njohur si posedues jo pronar:

Nga plan rilevimi i paraqitur në aplikimin në portalin e-albania për paketën e maleve, për pasurinë me :

ZK 1575, Index Harte K-34-64-(246-A)

Sipërfaqja e pretenduar 9973 m2.

Kërkojmë të bëhet afishimi publik me afat 45 (dyzet e pesë) ditor, bazuar në pikën 8 të Udhëzimit Nr. 01, datë 09.09.2026 të Kryetari të Bashkisë Vau Dejës: " Bashkia afishon kërkesën për pasuritë apo pjesët të cilat përmbushin kriteret, në ambientet e saj, në një mjedis tjetër publik brenda territorit të zonës dhe në faqen zyrtare të saj për një periudhë kohore prej 45 (dyzet e pesë) ditësh", si dhe ato të evidentimit në terren , sipas plan rilevimit bashkëngjitur, në ambientet e Njesisë Administrative , ku gjendet pasuria, dhe në faqen web të Bashkisë Vau Dejës.

Me përfundimin e afatit 45 ditor, duhet të përcillni procesverbalin e mbajtur nga personi përgjegjës për afishimin, ku citohet përfundimi i afatit të afishimit, si dhe, nëse ka patur ankesa apo jo lidhur me pasuritë në objekt trajtimi, në mënyrë që të vijohet me procedurën.

Duke Ju falënderuar për mirëkuptimin,

KRYETARI
Kristian Shkreli


ME VENDIM DELEGIMI

ZV/KRYETAR

Aleksandra Gjoni



Adresa: Rruga "Qafa e Gurit" Vau Dejës, Telefon/Faks 00355 2612 0006, web: www.vaudejes.gov.al, e-mail: info@vaudejes.gov.al



PLAN RILEVIMI PËR PUNIME KADASTRALE

ENOUËS POSËDUES: Frrrok Pjeter Ndreka

DATE: 25.12.2023

QËLLIMI: Rregjistrim, Çertifikim

ADRESA: ...

ZONA KADASTRALE: 1575

NR. I PASURISË: ...

INDEX HARTE: K-34-64(246-A)

TIPI I PAROISË:

KLASIFIKIM I PAROISË: ...

SIP E PARCELES PRONËSORE = 9973m²

SIP E GJURMËS SË NDËRTIMIT

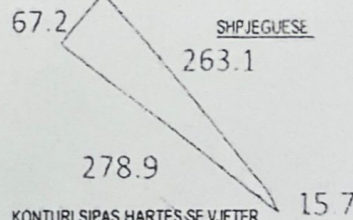

NR. I KATEVE

NR. I PËMËVE

X=465811.00
Y=4648106.00

KORNIZA REFERUESE GJEODEZIKE SHQIPTARE

X=465802.00
Y=4648262.00



KONTURI SIPAS HARTËS SË VJETËR DHE MATJEVE E VERIFIKIMEVE FAKTIKE NE VEND

X=465611.00
Y=4648106.00

SH 1:2500

X=465802.00
Y=4648106.00

NR.	ORIENTIMI	PËRORRIMI	TIPI I KUFIRIT	KUFITARI	ID/NIPT	SHËNIME TË REALIZUESIT
1	VERI	Rruge	Vije		F 80524069 J	Shënime kornizës referuese kemi saktësuar pozicionin e parcelës pronësore të prelevuar
2	LINDJE	Mali	Vije			
3	JUG	Are, Kullote	Vije			
4	PERENDIM	Liqani Vau Dejes	Vije			

PËRCATIMI

EMRI: Top Beqir Pistul

LICENSA NR. 1/0646/1, DATË 26.02.2017

NËNSHKRIMVALLA

REALIZO PËRASHK

SPECIALISTI

EMRI

KORROR

PËR GJËSHKRESTOP

Handwritten signature and stamp of Top Beqir Pistul.

TEKNOLOGJIA E MATJEVE: T.O.D

PËRCAKTIMI I KUFIRIT: P

SHËNIME TË VEÇANTA, PRONË E VJETËR

PRONARIBASHKËPRONARËT - DEKLARIM MBI MARRËDHËNIET ME KUFITARËT

EMRI: FRROK PJETER NDREKA

NËNSHKRIMI

KËRKIM I TERRENIT: ...