



REPUBLIKA E SHQIPËRISË

BASHKIA VAU DEJËS

Drejtoria Juridike Prokurimeve Publike dhe Aseteve

Nr 4031 Prot.

Vau Dejës 22.06.2026

Lënda: Njoftim për afishimin publik në faqen web dhe këndin e njoftimeve publike.

Sektori i IT, Bashkia Vau Dejës

Njësia Administrative Temal, Fshati Gushte .

Në mbështetje të ligjit nr. 20/2025 "Për paketën e maleve", ligjit nr. 139/2015 "Për vetëqeverisjen vendore", i ndryshuar, vkm nr. 780, datë 19.12.2025 "Për shpalljen e disa zonave me përparësi zhvillimin e ekonomisë malore në bashkinë Vau i Dejës", si dhe të udhëzimit nr.2, datë 15.10.2025 "Për përcaktimin e rregullave të hollësishme për dokumentacionin dhe procedurën e shpalljes së zonës prioritare të zhvillimit në territoret e bashkive", si dhe në zbatim të procedurave të ndjekura nga grupi i punës i ngritur me urdhrin e Kryetari të Bashkisë Vau Dejës nr.08, datë 09.01.2026 "Për ngritjen e grupit të punës me qëllim ndjekjen e procesit administrativ të kërkesave të subjekteve të ndryshëm kërkues, për tu njohur si "posedues", "jo pronarë", kërkojmë nga Ju, afishimin e kërkesës së **z. Prende Ndou**, për tu njohur si posedues jo pronar:

Nga plan rievimi i paraqitur në aplikimin në portalin e-albania për paketën e maleve, për pasurinë me :

ZK 2860 , Nr. Pasurie S1, Index Harte K-34-64-(230-A)

Sipërfaqja e pretenduar 10000 m2.

Kërkojmë të bëhet afishimi publik me afat 45 (dyzet e pesë) ditor, bazuar në pikën 8 të Udhëzimit Nr. 01, datë 09.09.2026 të Kryetari të Bashkisë Vau Dejës: " *Bashkia afishon kërkesën për pasuritë apo pjesët të cilat përmbushin kriteret, në ambientet e saj, në një mjedis tjetër publik brenda territorit të zonës dhe në faqen zyrtare të saj për një periudhë kohore prej 45 (dyzet e pesë) ditësh*", si dhe ato të evidentimit në terren , sipas plan rievimit bashkëngjitur, **në ambientet e Njesisë Administrative , ku gjendet pasuria, dhe në faqen web të Bashkisë Vau Dejës.**

Me përfundimin e afatit 45 ditor, duhet të përcillni procesverbalin e mbajtur nga personi përgjegjës për afishimin, ku citohet përfundimi i afatit të afishimit, si dhe, nëse ka patur ankesa apo jo lidhur me pasuritë në objekt trajtimi, në mënyrë që të vijohet me procedurën.

Duke Ju falënderuar për mirëkuptimin,

KRYETARI
Kristian Shkreli

ME VENDIM DELEGIMI

ZV. KRYETAR

Aleksandra Gjoni



Adresa: Rruga "Qafa e Gurit" Vau Dejës, Telefon/Faks 00355 2612 0006, web: www.vaudejes.gov.al, e-mail: info@vaudejes.gov.al

PLAN RILEVIMI PER PUNIME KADASTRALE

POROSITYES: PRENDE NDOU

DATE 21.05.2026

QELIMI IDENTIFIKIM PASURIE

RENDORODHJA

BASHKIA VAU DEJES

DVASHK/ZVASHK SHKODER

ZONA KADASTRALE 2860

NUMRI I PASURISE S1

INDEX HARTE K-34-64-(230-A)

TE DHENAT E PASURISE

FSHATI:

NUMRI I KATEVE

NUMRI I PEMEVE

LLOJI I PASURISE

SIP. PASURISE=10000 m²

SIPERFAQE E GJURMES NDERTIMIT= m²

483750.00

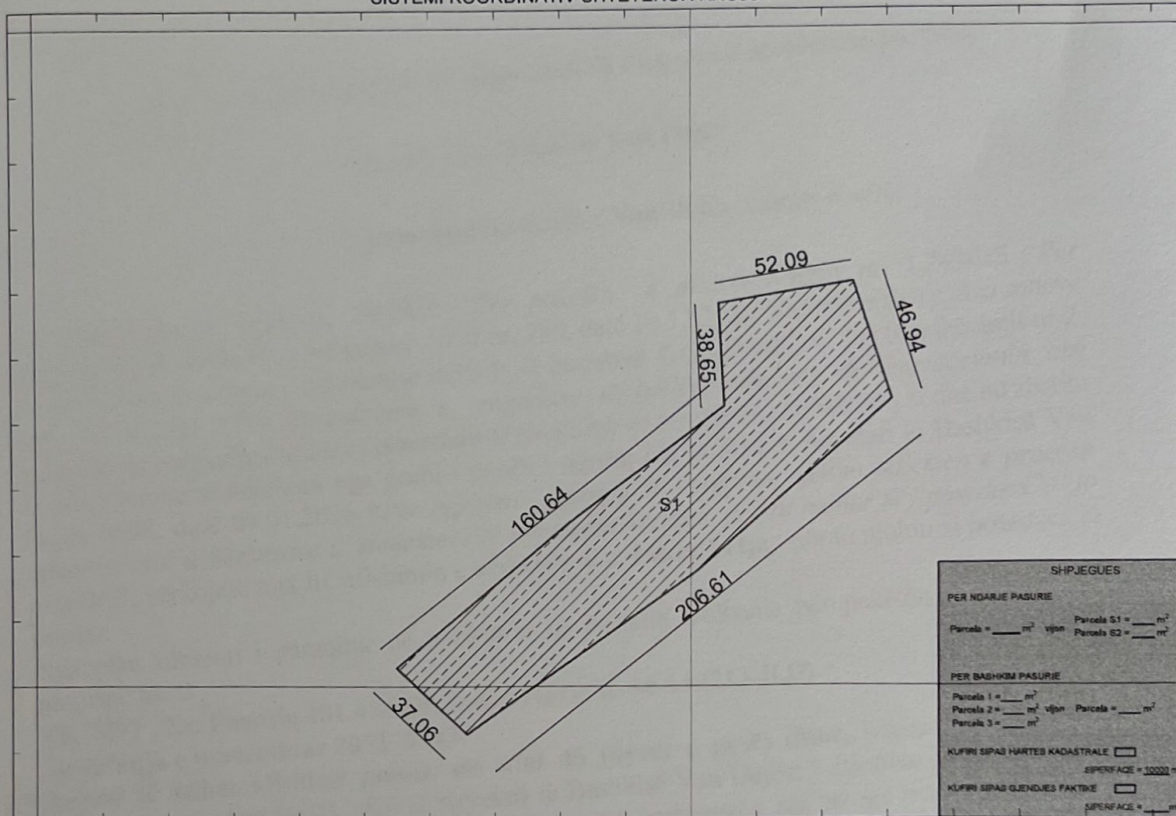
484000.00
SISTEMI KOORDINATIV SHTETEROR KRGJSH

4661500.00

4661500.00

4661250.00

4661250.00



SHPJEGUES

PER NDARJE PASURIE
Parcela = m² sipas Parcela S1 = m²
Parcela S2 = m²

PER BASHKIM PASURIE
Parcela 1 = m² Parcela = m²
Parcela 2 = m² sipas Parcela = m²
Parcela 3 = m²

KUFIRI SIPAS HARTES KADASTRALE
SIPERFACE = 10000 m²

KUFIRI SIPAS GJENDJES FAKTIVE
SIPERFACE = m²

483750.00

SH 1:2500

484000.00

X, Y

Nr.	ORIENTIMI	PERDORIMI	TIPI I KUFIRIT	KUFITARI	ID/NIPT	SHENIME TE REALIZUESIT
1	VERI					
2	LINDJE					
3	JUG					
4	PERENDIM					

REALIZOI PER BASHKINE

EMRI: ARMAND VELAJ

LICENCA: NR.T-1338 DATE 23.04.2019

KOMPANIA:

NIPT:

NENSHKRIMI/VULA: Armand Velaj

REALIZOI PER ASHK Velaj

SPECIALISTI:

DVASHK:

NENSHKRIMI:

KONFIRMOI

PERGJEGJESI/DREJTORI:

NENSHKRIMI/VULA:

TEKNOLOGJIA E MATJEVE: Z_O

Kode per teknologjine e matjeve: T-Terren; Z-Zyre; O-Ortofoto; G-GPS; S-Stacion Total, D-Matje Distancash;

PERCAKTIMI I KUFIRIT: P

Kode per percaktimin e kufirit: P-Perfaqesues i Pronarve; K-Kufitaret te Gjithe; KP-Kufitaret Pjeserisht; PB-Perfaqesues Bashkie; HK-Harta Kadastrale;

SHENIME TE VECANTA:

PRONARI/BASHKEPRONARET-DEKLARIM MBI MARDHENIET ME KUFITARE

EMRI:

NENSHKRIMI:

Kode per teknologjine e matjeve dhe percaktimi i kufirit: T-Terren; Z-Zyre; O-Ortofoto; G-GPS; S-Stacion Total, D-Matje Distancash; P-Perfaqesues i Pronarve; K-Kufitaret te Gjithe; KP-Kufitaret Pjeserisht; PB-Perfaqesues Bashkie; HK-Harta Kadastrale;



REPUBLIKA E SHQIPËRISË

BASHKIA VAU DEJËS

Drejtoria Juridike Prokurimeve Publike dhe Aseteve

Nr. 4030 Prot.

Vau Dejës 02.062026

Lënda: Njoftim për afishimin publik në faqen web dhe këndin e njoftimeve publike.

Sektori i IT, Bashkia Vau Dejës

Njësia Administrative Vau Dejës, Fshati Karme .

Në mbështetje të ligjit nr. 20/2025 "Për paketën e maleve", ligjit nr. 139/2015 "Për vetëqeverisjen vendore", i ndryshuar, vkm nr. 780, datë 19.12.2025 "Për shpalljen e disa zonave me përparësi zhvillimin e ekonomisë malore në bashkinë Vau i Dejës", si dhe të udhëzimit nr.2, datë 15.10.2025 "Për përcaktimin e rregullave të hollësishme për dokumentacionin dhe procedurën e shpalljes së zonës prioritare të zhvillimit në territoret e bashkive", si dhe në zbatim të procedurave të ndjekura nga grupi i punës i ngritur me urdhrin e Kryetari të Bashkisë Vau Dejës nr.08, datë 09.01.2026 "Për ngritjen e grupit të punës me qëllim ndjekjen e procesit administrativ të kërkesave të subjekteve të ndryshëm kërkues, për tu njohur si "posedues", "jo pronarë", kërkojmë nga Ju, afishimin e kërkesës së **z. Lazer Letja**, për tu njohur si posedues jo pronar:

Nga plan rilevimi i paraqitur në aplikimin në portalin e-albania për paketën e maleve, për pasurinë me :

ZK 2097 , Nr. Pasurie 481,484-S1, Index Harte K-34-64-(213-B,D)

Sipërfaqja e pretenduar 205178 m2.

Kërkojmë të bëhet afishimi publik me afat 45 (dyzet e pesë) ditor, bazuar në pikën 8 të Udhëzimit Nr. 01, datë 09.09.2026 të Kryetari të Bashkisë Vau Dejës: " Bashkia afishon kërkesën për pasuritë apo pjesët të cilat përmbushin kriteret, në ambientet e saj, në një mjedis tjetër publik brenda territorit të zonës dhe në faqen zyrtare të saj për një periudhë kohore prej 45 (dyzet e pesë) ditësh", si dhe ato te evidentimit në terren , sipas plan rilevimit bashkëngjitur, në ambientet e Njesisë Administrative , ku gjendet pasuria, dhe në faqen web të Bashkisë Vau Dejës.

Me përfundimin e afatit 45 ditor, duhet të përcillni procesverbalin e mbajtur nga personi përgjegjës për afishimin, ku citohet përfundimi i afatit të afishimit, si dhe, nëse ka patur ankesa apo jo lidhur me pasuritë në objekt trajtimi, në mënyrë që të vijohet me procedurën.


Duke Ju falënderuar për mirëkuptimin,

KRYETARI
Kristian Shkreli

ME VENDIM DELEGIMI

ZV. KRYETAR

Aleksandra Gjoni



Adresa: Rruga "Qafa e Gurit" Vau Dejës, Telefon/Faks 00355 2612 0006, web: www.vaudejes.gov.al, e-mail: info@vaudejes.gov.al

PLAN RILEVIMI PER PUNIME KADASTRALE

POSITES: LAZER LETJA

DATE 21.05.2026

QELIMI IDENTIFIKIM PASURIE

VENDNDODHJA

BASHKIA VAU DEJES

DVASHK/ZVASHK SHKODER

ZONA KADASTRALE 2097
(FSHATI KARME)

NUMRI I PASURISE 481, 484-S1

INDEX HARTE K-34-64-(213-B,D)

TE DHENAT E PASURISE

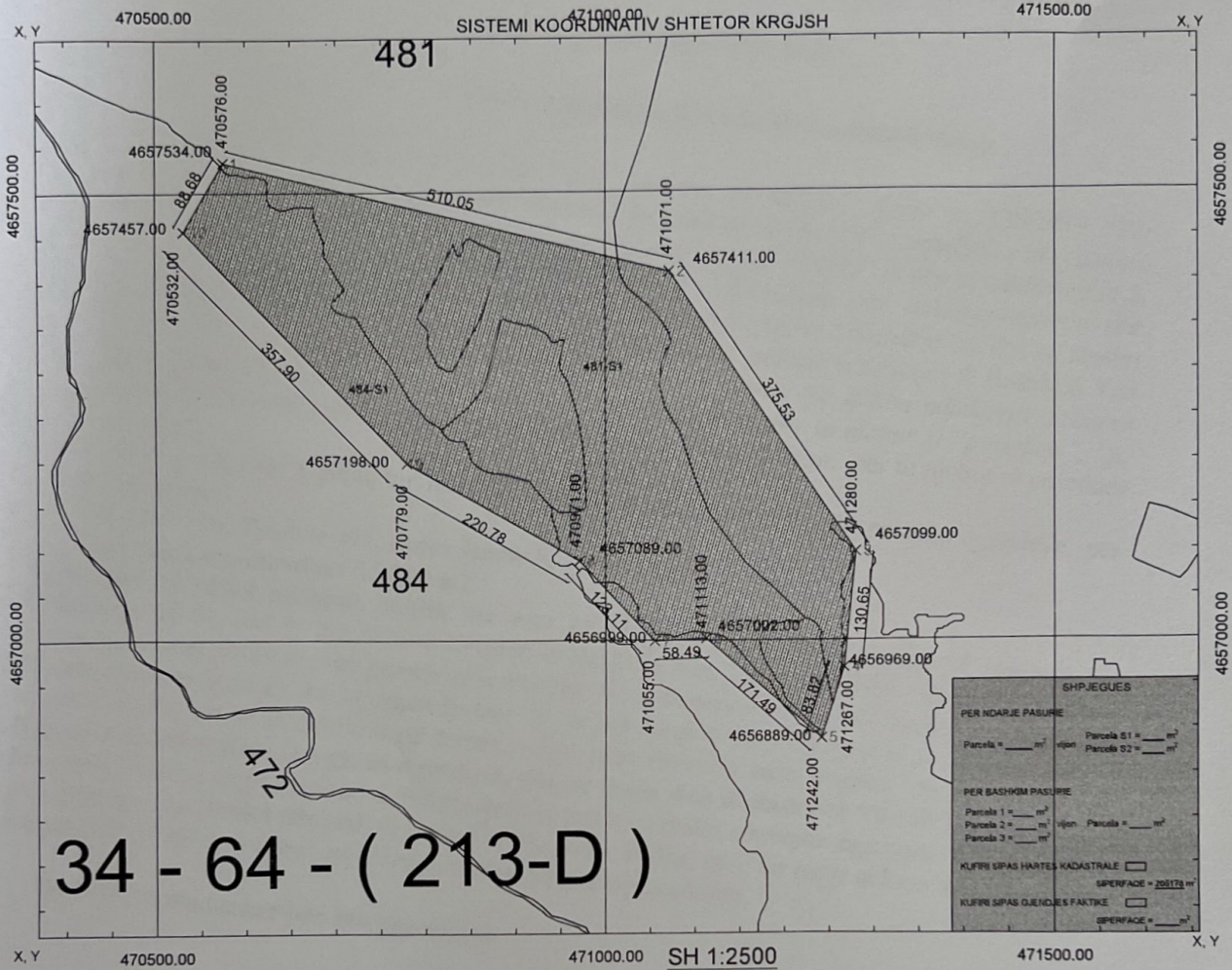
LLOJI I PASURISE

SIP. PASURISE= 205178 m²

SIPERFAQE E GJURMES NDRITIMIT= m²

NUMRI I KATEVE

NUMRI I PEMEVE



34 - 64 - (213-D)

SHPJEGUES	
PER NDARJE PASURIE	
Parcela = m ²	Parcela S1 = m ²
	Parcela S2 = m ²
PER BASHKIM PASURIE	
Parcela 1 = m ²	
Parcela 2 = m ²	Parcela = m ²
Parcela 3 = m ²	
KUFIRI SIPAS HARTES KADASTRALE	
	SIPERFAQE = 205178 m ²
KUFIRI SIPAS GJENDJES FAKTIKE	
	SIPERFAQE = m ²

Nr.	ORIENTIMI	PERDORIMI	TIPI I KUFIRIT	KUFITARI	ID/NIPT	SHENIME TE REALIZUESIT
1	VERI					
2	LINDJE					
3	JUG					
4	PERENDIM					

REALIZOI PER SUBJEKT PRIVAT

EMRI: LUCIANO KASNECI
 LICENCA: NR. 1651 DATE 25.07.2023
 KOMPANIA: Luciano Kasneci
 NIPT: Kasneci
 NENSHKRIMI/VULA: _____
 REALIZOI PER ASHK
 SPECIALISTI: _____
 DVASHK: _____
 NENSHKRIMI: _____
 KONFIRMOI
 PERGJEGJESI/DREJTORI: _____
 NENSHKRIMI/VULA: _____

TEKNOLOGJIA E MATJEVE: O_Z

Kode per teknologjine e matjeve: T-Teren; Z-Zyre; O-Ortofoto; G-GPS; S-Stacion Total, D-Matje Distancash;

PERCAKTIMI I KUFIRIT: P

Kode per percaktimin e kufirit: P-Perfaqesues i Pronarve; K-Kufitaret te Gjithe; KP-Kuftaret Pjeserisht; PB-Perfaqesues Bashkie; HK-Harta Kadastrale;

SHENIME TE VECANTA:

PRONARI/BASHKEPRONARET-DEKLARIM MBI MARDHENIET ME KUFITARE

EMRI: _____
 NENSHKRIMI: _____

KOORDINATAT KRGJSH

Kordinat KRGJSH		
	X	Y
1	470576	4657534
2	471071	4657411
3	471280	4657099
4	471267	4656969
5	471242	4656889
6	470971	4657089
7	470779	4657198
8	470532	4657457
9	471113	4657002
10	471055	4656999

Kode per teknologjine e matjeve dhe percaktimi i kufirit: T-Teren; Z-Zyre; O-Ortofoto; G-GPS; S-Stacion Total, D-Matje Distancash; P-Perfaqesues i Pronarve; K-Kufitaret te Gjithe; KP-Kuftaret Pjeserisht; PB-Perfaqesues Bashkie; HK-Harta Kadastrale;



REPUBLIKA E SHQIPËRISË

BASHKIA VAU DEJËS

Drejtoria Juridike Prokurimeve Publike dhe Aseteve

Nr. 4029 Prot.

Vau Dejës 02.06.2026

Lënda: Njoftim për afishimin publik në faqen web dhe këndin e njoftimeve publike.

Sektori i IT, Bashkia Vau Dejës

Njësia Administrative Vau Dejës, Fshati Milloje .

Në mbështetje të ligjit nr. 20/2025 "Për paketën e maleve", ligjit nr. 139/2015 "Për vetëqeverisjen vendore", i ndryshuar, vkm nr. 780, datë 19.12.2025 "Për shpalljen e disa zonave me përparësi zhvillimin e ekonomisë malore në bashkinë Vau i Dejës", si dhe të udhëzimit nr.2, datë 15.10.2025 "Për përcaktimin e rregullave të hollësishme për dokumentacionin dhe procedurën e shpalljes së zonës prioritare të zhvillimit në territoret e bashkive", si dhe në zbatim të procedurave të ndjekura nga grupi i punës i ngritur me urdhrin e Kryetari të Bashkisë Vau Dejës nr.08, datë 09.01.2026 "Për ngritjen e grupit të punës me qëllim ndjekjen e procesit administrativ të kërkesave të subjekteve të ndryshëm kërkues, për tu njohur si "posedues", "jo pronarë", kërkojmë nga Ju, afishimin e kërkesës së **z. Fran Prenga**, për tu njohur si posedues jo pronar:

Nga plan rilevimi i paraqitur në aplikimin në portalin e-albania për paketën e maleve, për pasurinë me :

ZK 2097 , Nr. Pasurie 491, Index Harte K-34-64-C-d

Sipërfaqja e pretenduar 15,000 m2.

Kërkojmë të bëhet afishimi publik me afat 45 (dyzet e pesë) ditor, bazuar në pikën 8 të Udhëzimit Nr. 01, datë 09.09.2026 të Kryetari të Bashkisë Vau Dejës: " Bashkia afishon kërkesën për pasuritë apo pjesët të cilat përmbushin kriteret, në ambientet e saj, në një mjedis tjetër publik brenda territorit të zonës dhe në faqen zyrtare të saj për një periudhë kohore prej 45 (dyzet e pesë) ditësh", si dhe ato të evidentimit në terren , sipas plan rilevimit bashkëngjitur, në ambientet e Njesisë Administrative , ku gjendet pasuria, dhe në faqen web të Bashkisë Vau Dejës.

Me përfundimin e afatit 45 ditor, duhet të përcillni procesverbalin e mbajtur nga personi përgjegjës për afishimin, ku citohet përfundimi i afatit të afishimit, si dhe, nëse ka patur ankesa apo jo lidhur me pasuritë në objekt trajtimi, në mënyrë që të vijohet me procedurën.

Duke Ju falënderuar për mirëkuptimin,

KRYETARI

Kristian Shkreli

ME VENDIM DELEGIMI

ZV/ KRYETAR

Aleksandra Gjoni



Adresa: Rruga "Qafa e Gurit" Vau Dejës, Telefon/Faks 00355 2612 0006, web: www.vaudejes.gov.al, e-mail: info@vaudejes.gov.al

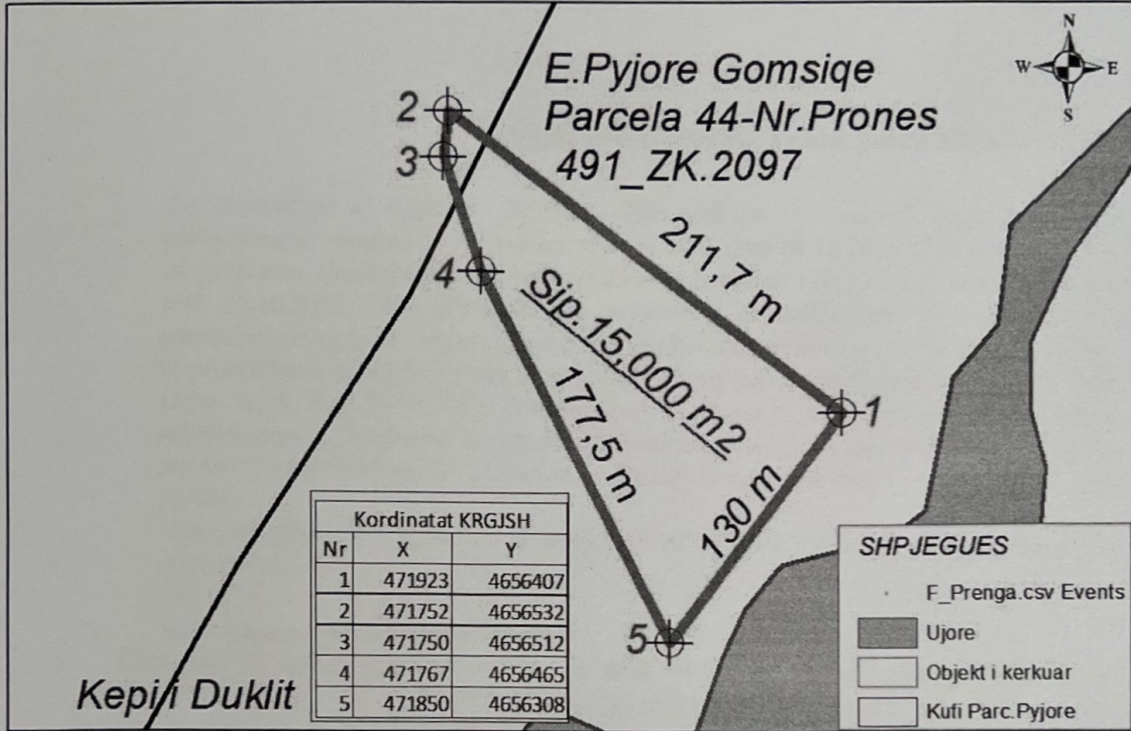
PLAN RILEVIMI PER PUNIME KADASTRALE

MAE UJORE
 SEKRETARIA
 SHKIA VAU DEJES

APLIKUESI: FRAN PRENGA , DATA:26/05/2026 QELIMI: PER MARRJE SIP.TOKE(PYLL) SIPAS LIGJIT 20/2025 PER SHERBIME TURISTIKE ETJ.

VENDNDODHJA Mlloje/B.Vau Dejes	DV/ASHK/ZV: SHKODER VAU DEJES	ZONA KADASTRALE 2097	NR.PASURIS 491	INDEXI I HARTES. K-34-64-C-d
TE DHENAT E PASURISE: LLOJI I PASURISE. Pyll	SIPERFAQJA E PASURISE 15,000 m2.	SIP.GJURMES NDERT X	NR.KATEVE X	NR.PEMEVE X

KORNIZA REFERUESE GJEODEZIKE SHQIPTARE



SH 1:2,500

NR	ORJENTIMI	PERDORIMI	KUFITARI	ID/NIPT	SHENIME TE REALIZUESIT
1	VERI	Pyll	Parcela 44		Kordinatat ne UTM,Zona 34
2	LINDJE	Pyll	Sip.Ujore		X
3	JUG	Pyll	Sip.Ujore		X
4	PERENDIM	Pyll	Rruge kembesore		X

REALIZOI PER SUBJEKTIN PRIVAT EMRI:Gjergj GRISHAJ LICENSA:NR T1612 DATE 30/12/2022 KOMPANIA: NIPT:M16607002C NENSHKRIM,VULA REALIZOI PER ASHK SPECIALISTI DV/ASHK NENSHKRIMI KONFIRMO! PERGJEGJESI/DREJTORI NENSHKRIMI/VULA	TEKNOLOGJIA E MATJEVE Kode per teknologjine e matjeve:T-Terren:Z-Zyre:O-Ortofoto,G-GPS S-Station Total:D-Matje distancash. PERCAKTIMI I KUFITARIT Kode per percaktimin e kufirit:P-Perfaqgues I prones;K-Kufitar te gjithethe;KP-Kufitar pjesrisht;PB-Perfaqgues Bashkie,HK-Harte kadastrale. SHENIME TE VECANTA: PRONARI/BASHKEPRINARET-DEKLARATE MBI MARDHENJET ME KUFITARET EMRI NENSHKRIMI	Digitally signed by Gjergj Grishaj Date: 2026.05.26 11:36:10 +02'00'
------------------------------------------------------------------------------------------------------------------------------------------------------------------------------------------------------------------------------------------------------------------------	------------------------------------------------------------------------------------------------------------------------------------------------------------------------------------------------------------------------------------------------------------------------------------------------------------------------------------------------------------------------------------------------------------------------------------------------------------	-------------------------------------------------------------------------------

Kode per teknologjine e matjeve dhe prrcaktimi i kufirit: -Terren:Z-Zyre:O-Ortofoto,G-GPS S-Station Total:D-Matje distancash.: P-Perfaqgues I prones;K-Kufitar te gjithethe;KP-Kufitar pjesrisht;PB-Perfaqgues Bashkie,HK-Harte kadastrale.



REPUBLIKA E SHQIPËRISË

BASHKIA VAU DEJËS

Drejtoria Juridike Prokurimeve Publike dhe Aseteve

Nr. 4028 Prot.

Vau Dejës 02.06 2026

Lënda: Njoftim për afishimin publik në faqen web dhe këndin e njoftimeve publike.

Sektori i IT, Bashkia Vau Dejës

Njësia Administrative Temal, Fshati Klloxhe - Dushman.

Në mbështetje të ligjit nr. 20/2025 "Për paketën e maleve", ligjit nr. 139/2015 "Për vetëqeverisjen vendore", i ndryshuar, vkm nr. 780, datë 19.12.2025 "Për shpalljen e disa zonave me përparësi zhvillimin e ekonomisë malore në bashkinë Vau i Dejës", si dhe të udhëzimit nr.2, datë 15.10.2025 "Për përcaktimin e rregullave të hollësishme për dokumentacionin dhe procedurën e shpalljes së zonës prioritare të zhvillimit në territoret e bashkive", si dhe në zbatim të procedurave të ndjekura nga grupi i punës i ngritur me urdhrin e Kryetari të Bashkisë Vau Dejës nr.08, datë 09.01.2026 "Për ngritjen e grupit të punës me qëllim ndjekjen e procesit administrativ të kërkesave të subjekteve të ndryshëm kërkues, për tu njohur si "posedues", "jo pronarë", kërkojmë nga Ju, afishimin e kërkesës së **z.Gjok Prendi**, për tu njohur si posedues jo pronar:

Nga plan rilevimi i paraqitur në aplikimin në portalin e-albania për paketën e maleve, për pasurinë me :

ZK 3571

Sipërfaqja e pretenduar 31231m2.

Kërkojmë të bëhet afishimi publik me afat 45 (dyzet e pesë) ditor, bazuar në pikën 8 të Udhëzimit Nr. 01, datë 09.09.2026 të Kryetari të Bashkisë Vau Dejës: " Bashkia afishon kërkesën për pasuritë apo pjesët të cilat përmbushin kriteret, në ambientet e saj, në një mjedis tjetër publik brenda territorit të zonës dhe në faqen zyrtare të saj për një periudhë kohore prej 45 (dyzet e pesë) ditësh", si dhe ato të evidentimit në terren , sipas plan rilevimit bashkëngjitur, në ambientet e Njesisë Administrative , ku gjendet pasuria, dhe në faqen web të Bashkisë Vau Dejës.

Me përfundimin e afatit 45 ditor, duhet të përcillni procesverbalin e mbajtur nga personi përgjegjës për afishimin, ku citohet përfundimi i afatit të afishimit, si dhe, nëse ka patur ankesa apo jo lidhur me pasuritë në objekt trajtimi, në mënyrë që të vijohet me procedurën.

Duke Ju falënderuar për mirëkuptimin,

KRYETARI

Kristian Shkreli

ME VENDIM DELEGIMI

ZV/KRYETAR

Aleksandra Gjoni



Adresa: Rruga "Qafa e Gurit" Vau Dejës, Telefon/Faks 00355 2612 0006, web: www.vaudejes.gov.al, e-mail: info@vaudejes.gov.al


PLAN VENDOJE E SHESHIT SHK.1:2500
SIPERFAQE 31231M² KULLOTE

BASHKIA VAU - DEJES

ZONA KADASTRALE: 3571

FBHATI: KLLOXHE - DUSHMAN

POROSITESI: GJELOSH PRENDI



HARTA USHTARAKE 1:5000



Koordinatat e Prones				
	E	N	E	N
1	488494.43	4671250.84	6	488878.01
2	488790.01	4671239.03	7	488774.62
3	488955.49	4671249.46	8	488650.06
4	488983.03	4671168.98	9	488489.41
5	488948.84	4671153.51		4881162.46

Bledar
Dizdari

OBJEKTI	PER PAKETEN E MALEVE		
	NDERTIM I RI	RIKONSTRUKSION	PRISHUR
DT. 04/03/2026	+		
	PUNDI:		POROSITESI:
			GJELOSH PRENDI
	TOP.B.DIZDARI		SH 1:2500



REPUBLIKA E SHQIPËRISË

BASHKIA VAU DEJËS

Drejtoria Juridike Prokurimeve Publike dhe Aseteve

Nr. 4027 Prot.

Vau Dejës 02.06.2026

Lënda: Njoftim për afishimin publik në faqen web dhe këndin e njoftimeve publike.

Sektori i IT, Bashkia Vau Dejës

Njësia Administrative Vau Dejës, Fshati Lac.

Në mbështetje të ligjit nr. 20/2025 "Për paketën e maleve", ligjit nr. 139/2015 "Për vetëqeverisjen vendore", i ndryshuar, vkm nr. 780, datë 19.12.2025 "Për shpalljen e disa zonave me përparësi zhvillimin e ekonomisë malore në bashkinë Vau i Dejës", si dhe të udhëzimit nr.2, datë 15.10.2025 "Për përcaktimin e rregullave të hollësishme për dokumentacionin dhe procedurën e shpalljes së zonës prioritare të zhvillimit në territoret e bashkive", si dhe në zbatim të procedurave të ndjekura nga grupi i punës i ngritur me urdhrin e Kryetari të Bashkisë Vau Dejës nr.08, datë 09.01.2026 "Për ngritjen e grupit të punës me qëllim ndjekjen e procesit administrativ të kërkesave të subjekteve të ndryshëm kërkues, për tu njohur si "posedues", "jo pronarë", kërkojmë nga Ju, afishimin e kërkesës së **z. Paulin Gjonaj**, për tu njohur si posedues jo pronar:

Nga plan rilevimi i paraqitur në aplikimin në portalin e-albania për paketën e maleve, për pasurinë me :

ZK 2363 , Nr. Pasurie 498-S1, Index Harte K-34-64-(245-B)

Sipërfaqja e pretenduar 10000 m2.

Kërkojmë të bëhet afishimi publik me afat 45 (dyzet e pesë) ditor, bazuar në pikën 8 të Udhëzimit Nr. 01, datë 09.09.2026 të Kryetari të Bashkisë Vau Dejës: " Bashkia afishon kërkesën për pasuritë apo pjesët të cilat përmbushin kriteret, në ambientet e saj, në një mjedis tjetër publik brenda territorit të zonës dhe në faqen zyrtare të saj për një periudhë kohore prej 45 (dyzet e pesë) ditësh", si dhe ato te evidentimit në terren , sipas plan rilevimit bashkëngjitur, në ambientet e Njesisë Administrative , ku gjendet pasuria, dhe në faqen web të Bashkisë Vau Dejës.

Me përfundimin e afatit 45 ditor, duhet të përcillni procesverbalin e mbajtur nga personi përgjegjës për afishimin, ku citohet përfundimi i afatit të afishimit, si dhe, nëse ka patur ankesa apo jo lidhur me pasuritë në objekt trajtimi, në mënyrë që të vijohet me procedurën.

Duke Ju falënderuar për mirëkuptimin,

KRYETARI

Kristian Shkreli

ME VENDIM DELEGIMI



Adresa: Rruga "Qafa e Gurit" Vau Dejës, Telefon/Faks 00355 2612 0006, web: www.vaudejes.gov.al, e-mail: info@vaudejes.gov.al

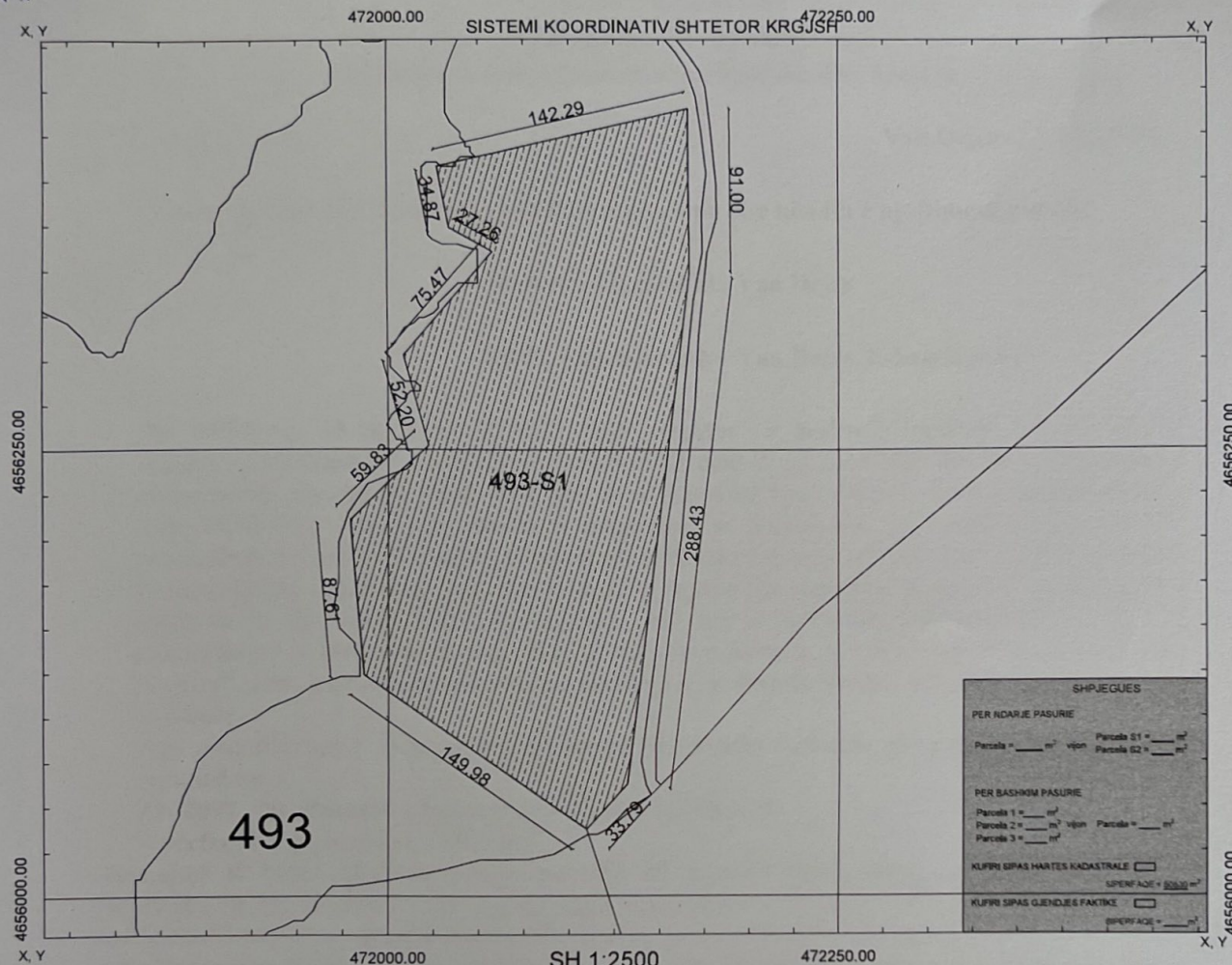
PLAN RILEVIMI PER PUNIME KADASTRALE

POROSITESHES: PAULIN GJEÇAJ

DATE 21.05.2026

QELIMI IDENTIFIKIM PASURIE

VENDNDORJA: BASHKIA SHKODER DVASHK/ZVASHK SHKODER ZONA KADASTRALE 2097 (FSHATI KARME) NUMRI I PASURISE 493-S1 INDEX HARTE K-34-64-(214-C)
 TE DHENAT E PASURISE: LLOJI I PASURISE SIP. PASURISE= 50830 m² SIPERFAQE E GJURMES NDERTIMIT= m² NUMRI I KATEVE NUMRI I PEMEVE



SHPJEGJES

PER NDARJE PASURIE
 Parcela = m² vijon Parcela S1 = m²
 Parcela S2 = m²

PER BASHKIM PASURIE
 Parcela 1 = m²
 Parcela 2 = m² vijon Parcela = m²
 Parcela 3 = m²

KUPURI SIPAS HARTES KADASTRALE SIPERFAQE = 50830 m²

KUPURI SIPAS GJENDJES FAKTIKE SIPERFAQE = m²

Nr.	ORIENTIMI	PERDORIMI	TIPI I KUFIRIT	KUFITARI	ID/NIPT	SHENIME TE REALIZUESIT
1	VERI			493		
2	LINDJE			493		
3	JUG			493		
4	PERENDIM			493		

REALIZOI PER BASHKINE
 EMRI: ARMAND VELAJ
 LICENCA: NR. 1338 DATE 23.04.2019
 KOMPANIA: _____
 NIPT: _____
 NENSHKRIMI/VULA: Armand Velaj

REALIZOI PER ASHK
 SPECIALISTI: _____
 DVASHK: _____
 NENSHKRIMI: _____
 KONFIRMOI: _____
 PERGJEGJESI/DREJTORI: _____
 NENSHKRIMI/VULA: _____

TEKNOLOGJIA E MATJEVE: O.Z.
 Kode per teknologjine e matjeve: T-Teren; Z-Zyre; O-Ortofoto; G-GPS; S-Stacion Total, D-Matje Distancash;

PERCAKTIMI I KUFIRIT: P
 Kode per percaktimin e kufirit: P-Perfaqesues i Pronarve; K-Kufitaret te Gjithe; KP-Kuftaret Pjeserisht; PB-Perfaqesues Bashkie; HK-Harta Kadastrale;

SHENIME TE VECANTA:
 Koordinatat gjeografike:
 Gjatesi Gjeografike: 42.039698
 Gjeresi Gjeografike: 19.663103

PRONARI/BASHKEPRONARET-DEKLARIM MBI MARDHENIET ME KUFITARE
 EMRI: _____
 NENSHKRIMI: _____

Kordinatat ne KRRGJISH

Nr.	X	Y
1	472109.5	4656037.2
2	471986.7	4656123.3
3	471979.3	4656210.6
4	472002.08	4656233.9
5	472022.3	4656252.2
6	472008.7	4656302.6
7	472057.7	4656360
8	472033.9	4656373.3
9	472027.6	4656407.6
10	472166.2	4656439.8
11	472166.9	4656348.8
12	472131.9	4656062.5

Kode per teknologjine e matjeve dhe percaktimi i kufirit: T-Teren; Z-Zyre; O-Ortofoto; G-GPS; S-Stacion Total, D-Matje Distancash; P-Perfaqesues i Pronarve; K-Kufitaret te Gjithe; KP-Kuftaret Pjeserisht; PB-Perfaqesues Bashkie; HK-Harta Kadastrale;

Nr. 4026 Prot.Vau Dejës 02.06.2026**Lënda: Njoftim për afishimin publik në faqen web dhe këndin e njoftimeve publike.****Sektori i IT, Bashkia Vau Dejës****Njësia Administrative Vau Dejës, Fshati Karme.**

Në mbështetje të ligjit nr. 20/2025 "Për paketën e maleve", ligjit nr. 139/2015 "Për vetëqeverisjen vendore", i ndryshuar, vkm nr. 780, datë 19.12.2025 "Për shpalljen e disa zonave me përparësi zhvillimin e ekonomisë malore në bashkinë Vau i Dejës", si dhe të udhëzimit nr.2, datë 15.10.2025 "Për përcaktimin e rregullave të hollësishme për dokumentacionin dhe procedurën e shpalljes së zonës prioritare të zhvillimit në territoret e bashkive", si dhe në zbatim të procedurave të ndjekura nga grupi i punës i ngritur me urdhrin e Kryetari të Bashkisë Vau Dejës nr.08, datë 09.01.2026 "Për ngritjen e grupit të punës me qëllim ndjekjen e procesit administrativ të kërkesave të subjekteve të ndryshëm kërkuës, për tu njohur si "posedues", "jo pronarë", kërkojmë nga Ju, afishimin e kërkesës së **z. Ramiz Bregu**, për tu njohur si posedues jo pronar:

Nga plan rilevimi i paraqitur në aplikimin në portalin e-albania për paketën e maleve, për pasurinë me :

ZK 2097 , Nr. Pasurie -, Index Harte K-34-64-(198-A,D)

Sipërfaqja e pretenduar 19504 m2.

Kërkojmë të bëhet afishimi publik me afat 45 (dyzet e pesë) ditor, bazuar në pikën 8 të Udhëzimit Nr. 01, datë 09.09.2026 të Kryetari të Bashkisë Vau Dejës: " Bashkia afishon kërkesën për pasuritë apo pjesët të cilat përmbushin kriteret, në ambientet e saj, në një mjedis tjetër publik brenda territorit të zonës dhe në faqen zyrtare të saj për një periudhë kohore prej 45 (dyzet e pesë) ditësh", si dhe ato të evidentimit në terren , sipas plan rilevimit bashkëngjitur, në ambientet e Njesisë Administrative , ku gjendet pasuria, dhe në faqen web të Bashkisë Vau Dejës.

Me përfundimin e afatit 45 ditor, duhet të përcillni procesverbalin e mbajtur nga personi përgjegjës për afishimin, ku citohet përfundimi i afatit të afishimit, si dhe, nëse ka patur ankesa apo jo lidhur me pasuritë në objekt trajtimi, në mënyrë që të vijohet me procedurën.

Duke Ju falënderuar për mirëkuptimin,

KRYETARI
Kristian Shkreli

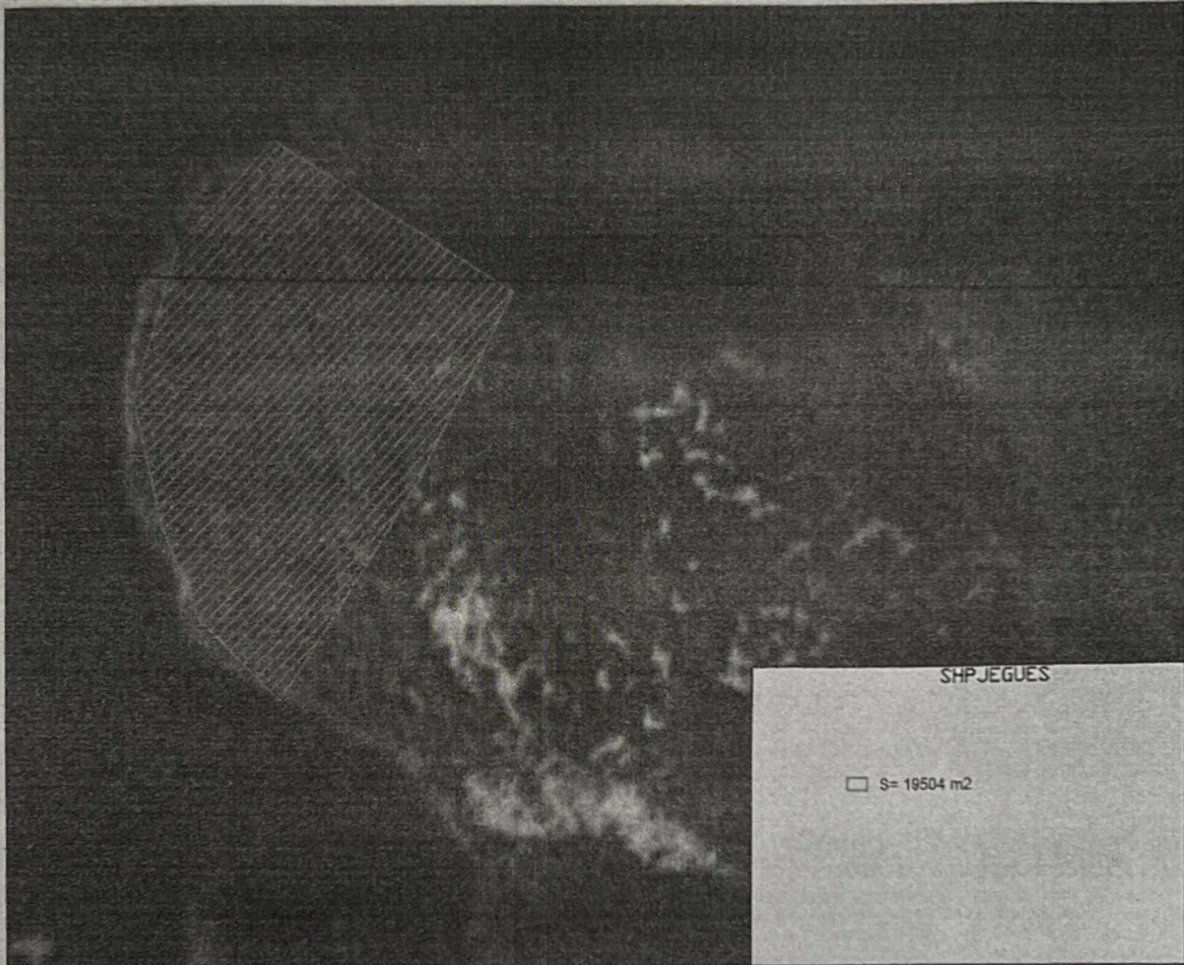
ME VENDIM DELEGIMI

ZV/KRYETAR
Aleksandra Gjoni



PLAN RILEVIMI PER PUNIME KADASTRALE

PRONARI : RAMIZ BREGU DATE: 07/04/2026 QELIMI: IDENTIFIKIM(PAKETA MALEVE)
 VENETODHJA
 BASHKATA VAU DEJES DV/ASHK/ZVASHO SHKODER ZONA KADASTRALE 2097 NUMRI I PASURISE: INDEX HARTE: K-34-64-198-A,D
 W. KARME V. Fa
 TE DHENAT E PASURISE
 LLOJI I PASURISE: SIP. E PASURISE S-19504m2 SIPERFAQJA E GJURNES NDERTIMIT=m2 NUMRI I KATEVE: NUMRI I PEMEVE/
 X = 473378.7003 Y = 4659896.4971 KORNIZA REFERUESE GJEODEZIKE SHOIPTARE X = 473869.6086 Y = 4659896.2529



X = 473379.0027 Y = 4659527.0978 SH 1 :2500 X = 473869.6086 Y = 4659896.2529

NR	ORIENTIMI	Nr.Pasurise	TIPI I KUFIRIT	KUFITARI	ID/NIPT	SHENIME TE REALIZUESIT
1	V	-	-	-	-	-
2	L	-	-	-	-	-
3	J	-	-	-	-	-
4	P	-	-	-	-	-

REALIZOI PER SUBJEKT PRIVAT

EMRI: GEZIM PLEPI
 LICENSA NR : T.1197 DT: 31.01.2017

Gezim
Plepi

Digitally signed by
Gezim Plepi
Date: 2026.04.07
13:58:05 +02'00'

NENSHKRIMI/VULA _____

KONFIRMOJ

PERGJEGJESI/DREJTORI _____

NENSHKRIMI/VULA _____

TEKNOLOGJIA E MATJEVE

KODET PER TEKNOLOGJINE E MATJEVE: T-Terren, Z-Zyra, O-Ortofoto, G-Gps,S-Station total
 D-Matje Distancash

PERCAKTIMI I KUFIRIT

Kodet per percaktimin e kufirit : P-Perfaqesues i pronareve ,K-Kufitare te gjitha, KP-Kufitare Pjeserisht
 PB-Perfaqesues bashkë ,HK-Harte kadastrale

SHENIME TE VECANTA

PRONARI/BASHKEPRONARET-DEKLARIM MBI MARREDHENIET ME KUFITARET

PRONARI

EMRI : _____

NENSHKRIMI _____