



REPUBLIKA E SHQIPËRISË

BASHKIA VAU DEJËS

Drejtoria Juridike Prokurimeve Publike dhe Aseteve

Nr. 4734 Prot.

Vau Dejës 26.06.2026

**Lënda:** Njoftim për afishimin publik në faqen web dhe këndin e njoftimeve publike.

**Spektori i IT, Bashkia Vau Dejës**

**Njësia Administrative Temal, Fshati Klloxhe-Dushman.**

Në mbështetje të ligjit nr. 20/2025 "Për paketën e maleve", ligjit nr. 139/2015 "Për vetëqeverisjen vendore", i ndryshuar, vkm nr. 780, datë 19.12.2025 "Për shpalljen e disa zonave me përparësi zhvillimin e ekonomisë malore në bashkinë Vau i Dejës", si dhe të udhëzimit nr.2, datë 15.10.2025 "Për përcaktimin e rregullave të hollësishme për dokumentacionin dhe procedurën e shpalljes së zonës prioritare të zhvillimit në territoret e bashkive", si dhe në zbatim të procedurave të ndjekura nga grupi i punës i ngritur me urdhrin e Kryetari të Bashkisë Vau Dejës nr.08, datë 09.01.2026 "Për ngritjen e grupit të punës me qëllim ndjekjen e procesit administrativ të kërkesave të subjekteve të ndryshëm kërkuar, për tu njohur si "posedues", "jo pronarë", kërkojmë nga Ju, afishimin e kërkesës së **z. Robert Prendi**, për tu njohur si posedues jo pronar:

Nga plan rievimi i paraqitur në aplikimin në portalin e-albania për paketën e maleve, për pasurinë me :

**ZK 3571 , Nr. Pasurie -**

**Sipërfaqja e pretenduar 5000 m2.**

**Kërkojmë të bëhet afishimi publik me afat 45 (dyzet e pesë) ditor**, bazuar në pikën 8 të Udhëzimit Nr. 01, datë 09.09.2026 të Kryetari të Bashkisë Vau Dejës: " *Bashkia afishon kërkesën për pasuritë apo pjesët të cilat përmbushin kriteret, në ambientet e saj, në një mjedis tjetër publik brenda territorit të zonës dhe në faqen zyrtare të saj për një periudhë kohore prej 45 (dyzet e pesë) ditësh*", si dhe ato të evidentimit në terren , sipas plan rievimit bashkëngjitur, **në ambientet e Njesisë Administrative , ku gjendet pasuria, dhe në faqen web të Bashkisë Vau Dejës.**

Me përfundimin e afatit 45 ditor, duhet të përcillni procesverbalin e mbajtur nga personi përgjegjës për afishimin, ku citohet përfundimi i afatit të afishimit, si dhe, nëse ka patur ankesa apo jo lidhur me pasuritë në objekt trajtimi, në mënyrë që të vijohet me procedurën.

**Duke Ju falënderuar për mirëkuptimin,**

**KRYETARI**

**Kristian Shkreli**

**ME VENDIM DELEGIMI**

**ZV/ KRYETAR**


**Aleksandra Gjoni**



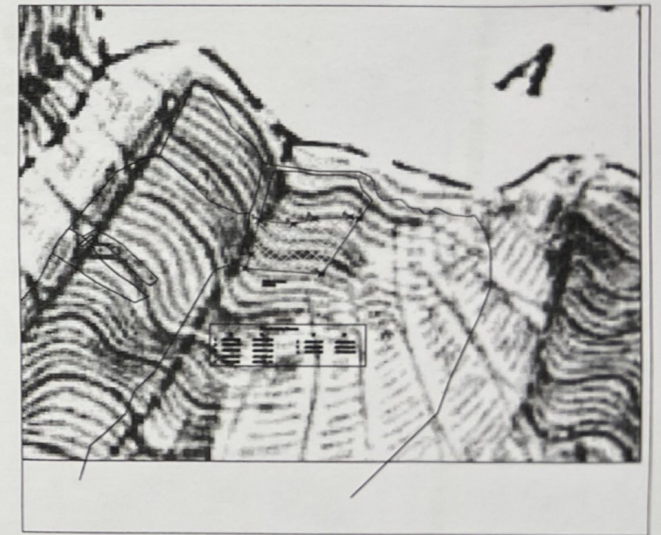
Adresa: Rruga "Qafa e Gurit" Vau Dejës, Telefon/Faks 00355 2612 0006, web: [www.vaudejes.gov.al](http://www.vaudejes.gov.al), e-mail: [info@vaudejes.gov.al](mailto:info@vaudejes.gov.al)

**PLAN VENDOJE E SHESHIT SHK.1:2500**  
**SIPERFAQE 5000M<sup>2</sup> KULLOTE**

**BASHKIA VAU - DEJES**  
**ZONA KADASTRALE: 3571**  
**FSHATI: KLLOXHE - DUSHMAN**  
**POROSITESI: ROBERT PRENDI**



**HARTA USHTARAKE 1:10000**



OBJEKTI	PER PAKETEN E MALEVE		
	NDERTIM I RI	RIKONSTRUKSION	PRISHUR
DT. 28/04/2026	+		
Bledar Dizdari	PUNDI:		POROSITESI:
	TOP.S.DIZDARI		ROBERT PRENDI
			SH 1:2500



REPUBLIKA E SHQIPËRISË

BASHKIA VAU DEJËS

Drejtoria Juridike Prokurimeve Publike dhe Aseteve

Nr. 4733 Prot.

Vau Dejës 26.06.2026

Lënda: Njoftim për afishimin publik në faqen web dhe këndin e njoftimeve publike.

Sektori i IT, Bashkia Vau Dejës

Njësia Administrative Shllak, Fshati Ukbibaj .

Në mbështetje të ligjit nr. 20/2025 "Për paketën e maleve", ligjit nr. 139/2015 "Për vetëqeverisjen vendore", i ndryshuar, vkm nr. 780, datë 19.12.2025 "Për shpalljen e disa zonave me përparësi zhvillimin e ekonomisë malore në bashkinë Vau i Dejës", si dhe të udhëzimit nr.2, datë 15.10.2025 "Për përcaktimin e rregullave të hollësishme për dokumentacionin dhe procedurën e shpalljes së zonës prioritare të zhvillimit në territoret e bashkive", si dhe në zbatim të procedurave të ndjekura nga grupi i punës i ngritur me urdhrin e Kryetari të Bashkisë Vau Dejës nr.08, datë 09.01.2026 "Për ngritjen e grupit të punës me qëllim ndjekjen e procesit administrativ të kërkesave të subjekteve të ndryshëm kërkues, për tu njohur si "posedues", "jo pronarë", kërkojmë nga Ju, afishimin e kërkesës së **z. Ndoc Deda**, për tu njohur si posedues jo pronar:

Nga plan rilevimi i paraqitur në aplikimin në portalin e-albania për paketën e maleve, për pasurinë me :

**ZK 3672 , Nr. Pasurie -1/1**

**Sipërfaqja e pretenduar 348408 m2.**

**Kërkojmë të bëhet afishimi publik me afat 45 (dyzet e pesë) ditor, bazuar në pikën 8 të Udhëzimit Nr. 01, datë 09.09.2026 të Kryetari të Bashkisë Vau Dejës: " Bashkia afishon kërkesën për pasuritë apo pjesët të cilat përmbushin kriteret, në ambientet e saj, në një mjedis tjetër publik brenda territorit të zonës dhe në faqen zyrtare të saj për një periudhë kohore prej 45 (dyzet e pesë) ditësh", si dhe ato te evidentimit në terren , sipas plan rilevimit bashkëngjitur, në ambientet e Njesisë Administrative , ku gjendet pasuria, dhe në faqen web të Bashkisë Vau Dejës.**

Me përfundimin e afatit 45 ditor, duhet të përcillni procesverbalin e mbajtur nga personi përgjegjës për afishimin, ku citohet përfundimi i afatit të afishimit, si dhe, nëse ka patur ankesa apo jo lidhur me pasuritë në objekt trajtimi, në mënyrë që të vijohet me procedurën.

**Duke Ju falënderuar për mirëkuptimin,**

**KRYETARI**

**Kristian Shkreli**

**ME VENDIM DELEGIM**

**ZV/ KRYETAR**

**Aleksandra Gjoni**

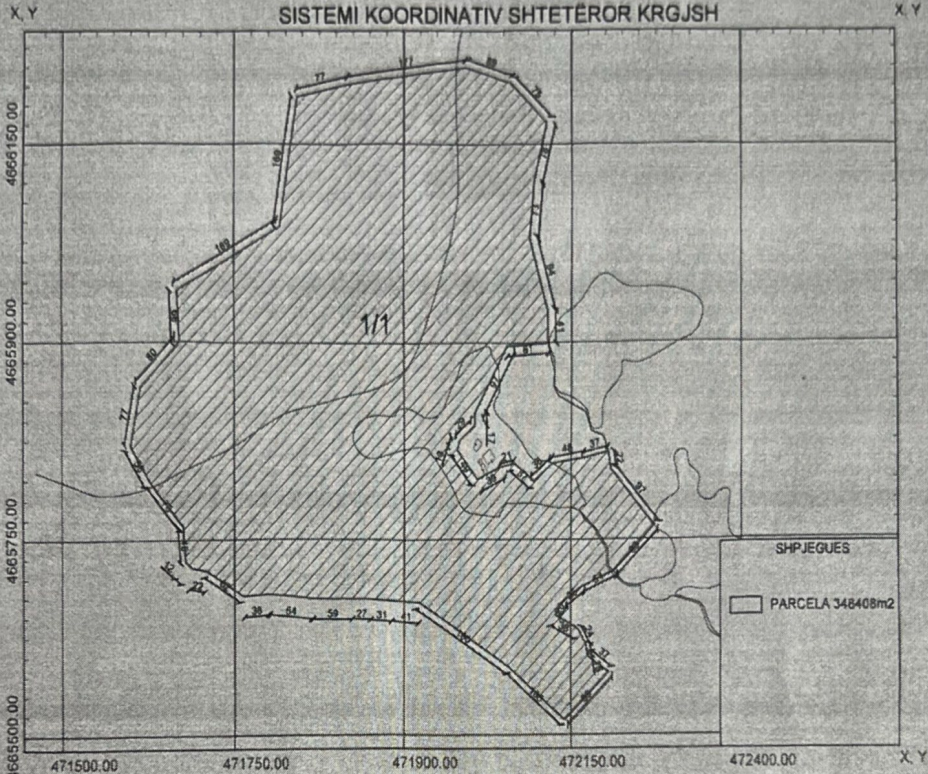


RISE  
 SEKRETARIA  
 BASHKIAE VAU DEJES

## PLAN RILEVIMI PËR PUNIME KADASTRALE

PRONARI: NDOC DEDË DEDA      DATE 12/08/2026      QËLLIMI: IDENTIFIKIM PASURIE

VENDNDORJA  
 BASHKIA VAU I DEJËR/ UKRIBAJ    DVASHKZVASHK BHKODËR      ZONA KADASTRALE: N: 3672      NUMRI PASURISË - 1/1      INDEX HARTE K-34-41-(155-G)  
 TE CHENAT E PASURISË  
 LLOJI PASURISË PËLL      SIP PASURISË = 348408 m<sup>2</sup>      SIPERFADE QJURMES HDERTIMIT = ... m<sup>2</sup>      NUMRI KATEVE ...      NUMRI PEMEVE ...



SH 1:75

Nr.	ORIENTIMI	PERDORIMI	TIPI KUFIRIT	KUFITARI	ID/NIPT	SHENIME TE REALIZUESIT
1	VERI	---				
2	AJG	---				
3	LINDJE	---				
4	PERENDIM	---				

<p><b>REALIZOI PER SUBJEKT PRIVAT</b>          EMRI: ING. LESJAN RUKISHAN DOSTI          LICENCA: T.113M/1 DT. 21/08/2017          KOMPANIA          NENSHKRIMANULA _____  <b>REALIZOI PER ASHK</b>          SPECIALISTI _____          DVASHK _____          NENSHKRIM _____  <b>KONFRMO!</b>          PERKËSUESORITORI _____          NENSHKRIMI VALLA _____          Lesjan          Dosti</p>	<p>TEKNOLOGJIA E MATJEVE: Z-G-S          Kode per teknologjine e matjeve: T-Terren; Z-Zyre; O-Ortofoto; G-GPS; S-Stacion Total; D-Matje Distanca; P-Perfaqesues i Pronarve; K-Kufitarët të Gjithë; KP-Kufitarët Pjesërisht; PB-Perfaqesues Bashkie; HK-Harta Kadastrale;  <b>SHENIME TE VECANTA:</b>          KOORDINATA GJEOGRAFIKE:          Gjerësi Gjeografike: 42.738222          Gjerësi Gjeografike: 19.858841  <b>PRONARI/BASHKEPRONARET-DEKLARIM MBI MARREDHENIET ME KUFITARET</b>          EMRI NDOC DEDA          NENSHKRIMI _____</p>
---	---

Kode per teknologjine e matjeve dhe percaktimi kufirit: T-Terren; Z-Zyre; O-Ortofoto; G-GPS; S-Stacion Total; D-Matje Distanca; P-Perfaqesues i Pronarve; K-Kufitarët të Gjithë; KP-Kufitarët Pjesërisht; PB-Perfaqesues Bashkie; HK-Harta Kadastrale

Scanned with  
**CS CamScanner**

Scanned with  
**CS CamScanner**



REPUBLIKA E SHQIPËRISË

BASHKIA VAU DEJËS

Drejtoria Juridike Prokurimeve Publike dhe Aseteve

Nr. 4732 Prot.

Vau Dejës 26 . 09 . 2026

**Lënda: Njoftim për afishimin publik në faqen web dhe këndin e njoftimeve publike.**

**Sektori i IT, Bashkia Vau Dejës**

**Njësia Administrative Vau Dejës, Fshati Karmë .**

Në mbështetje të ligjit nr. 20/2025 "Për paketën e maleve", ligjit nr. 139/2015 "Për vetëqeverisjen vendore", i ndryshuar, vkm nr. 780, datë 19.12.2025 "Për shpalljen e disa zonave me përparësi zhvillimin e ekonomisë malore në bashkinë Vau i Dejës", si dhe të udhëzimit nr.2, datë 15.10.2025 "Për përcaktimin e rregullave të hollësishme për dokumentacionin dhe procedurën e shpalljes së zonës prioritare të zhvillimit në territoret e bashkive", si dhe në zbatim të procedurave të ndjekura nga grupi i punës i ngritur me urdhrin e Kryetari të Bashkisë Vau Dejës nr.08, datë 09.01.2026 "Për ngritjen e grupit të punës me qëllim ndjekjen e procesit administrativ të kërkesave të subjekteve të ndryshëm kërkues, për tu njohur si "posedues", "jo pronarë", kërkojmë nga Ju, afishimin e kërkesës së **z. Elson Doda**, për tu njohur si posedues jo pronar:

Nga plan rilevimi i paraqitur në aplikimin në portalin e-albania për paketën e maleve, për pasurinë me :

**ZK 2097 , Nr. Pasurie S1, Index Harte K-34-64-(200-C)**

**Sipërfaqja e pretenduar 4166 m2.**

**Kërkojmë të bëhet afishimi publik me afat 45 (dyzet e pesë) ditor, bazuar në pikën 8 të Udhëzimit Nr. 01, datë 09.09.2026 të Kryetari të Bashkisë Vau Dejës: " Bashkia afishon kërkesën për pasuritë apo pjesët të cilat përmbushin kriteret, në ambientet e saj, në një mjedis tjetër publik brenda territorit të zonës dhe në faqen zyrtare të saj për një periudhë kohore prej 45 (dyzet e pesë) ditësh", si dhe ato të evidentimit në terren , sipas plan rilevimit bashkëngjitur, në ambientet e Njesisë Administrative , ku gjendet pasuria, dhe në faqen web të Bashkisë Vau Dejës.**

Me përfundimin e afatit 45 ditor, duhet të përcillni procesverbalin e mbajtur nga personi përgjegjës për afishimin, ku citohet përfundimi i afatit të afishimit, si dhe, nëse ka patur ankesa apo jo lidhur me pasuritë në objekt trajtimi, në mënyrë që të vijohet me procedurën.

**Duke Ju falënderuar për mirëkuptimin,**

**KRYETARI**

**Kristian Shkreli**

**ME VENDIM DELEGIMI**

**ZV/ KRYETAR**

**Aleksandra Gjoni**



# PLAN RILEVIMI PER PUNIME KADASTRALE

Pretenduesi: Elson DODA

DATE: 13 . 05. 2026

QELLIMI: Per Paketën e MALEVE.

VENDNDODHJA

BASHKIA: VAU DEJES DV. ASHK: SHKODER ZONA KADASTRALE: 2097 NR. I PASURISE: S1

VOL. \_FQ\_ INDEKS HARTE: K-34-64-(200-C)

TE DHENAT E PASURISE

LLOJI I PASURISE: Pyjore

SIP.PASURISE: 4166m<sup>2</sup>

SIP. TRUALLIT: 0.00m<sup>2</sup>

NUMRI KATEVE: 0

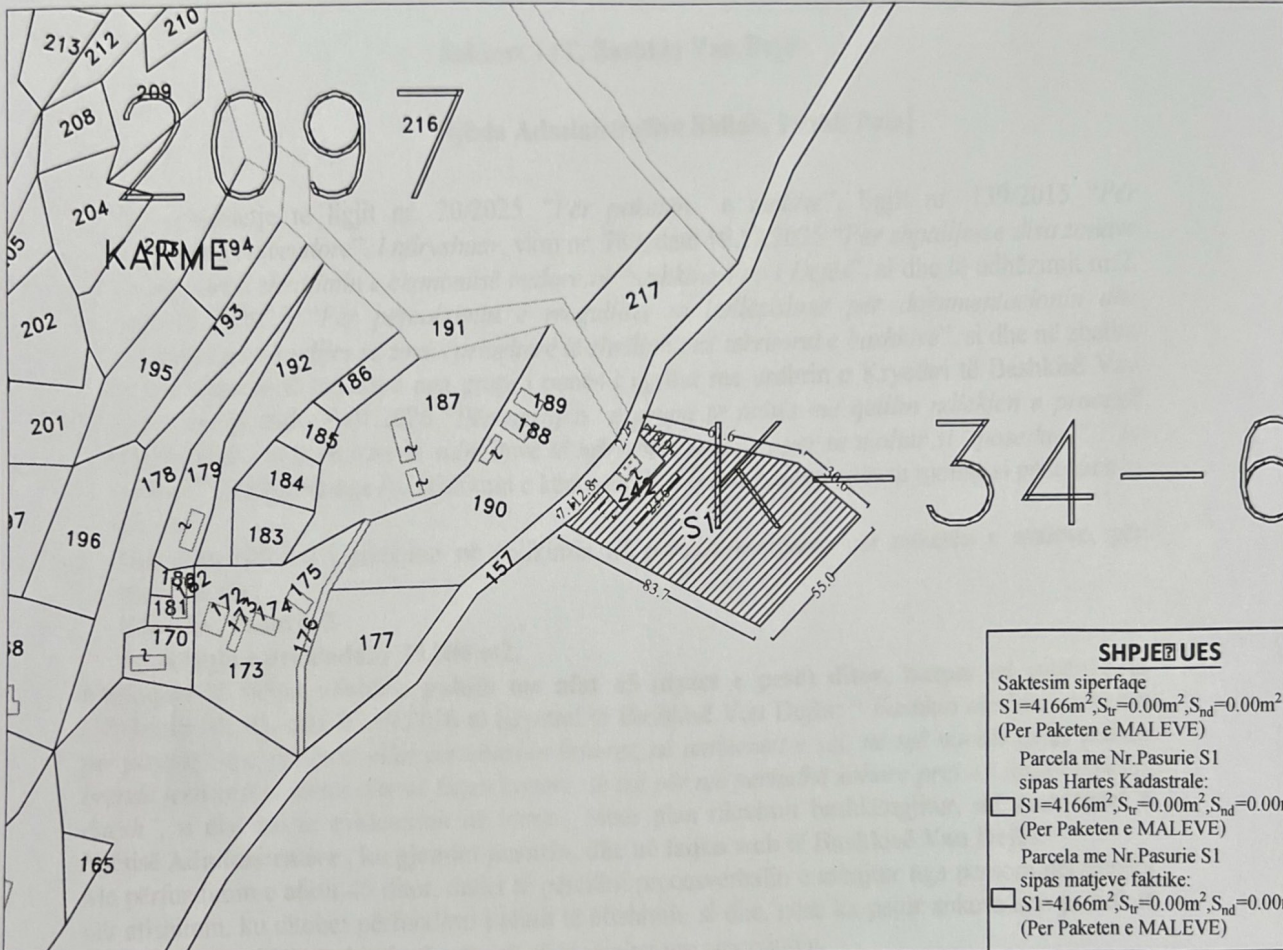
NUMRI PEMEVE: 0

SIP. NDERTESES: 0.00m<sup>2</sup>

## KORNIZA REFERUESE GJEODEZIKE SHQIPTARE

X,Y-476760.82-4659270.54

477080.95-4659249.30-X,Y



### SHPJERUES

Saktësim sipërfaqe  
S1=4166m<sup>2</sup>, S<sub>tr</sub>=0.00m<sup>2</sup>, S<sub>nd</sub>=0.00m<sup>2</sup>  
(Per Paketën e MALEVE)

Parcela me Nr.Pasurie S1  
sipas Hartes Kadastrale:

S1=4166m<sup>2</sup>, S<sub>tr</sub>=0.00m<sup>2</sup>, S<sub>nd</sub>=0.00m<sup>2</sup>  
(Per Paketën e MALEVE)

Parcela me Nr.Pasurie S1  
sipas matjeve faktike:


S1=4166m<sup>2</sup>, S<sub>tr</sub>=0.00m<sup>2</sup>, S<sub>nd</sub>=0.00m<sup>2</sup>  
(Per Paketën e MALEVE)

X,Y-476767.82-4659061.24

SHKALLA 1:2500

476767.82-4659061.24-X,Y

NR.	ORIENTIMI	Nr. PASURISE	TIPI I KUFITARIT	KUFITARI	ID/NIPT	SHENIME
1	VERI					
2	JUG					
3	LINDJE					
4	PERENDIM					



### REALIZOI PER SUBJEKT PRIVAT

EMRI: Albert Markolaj

LICENCA: NR. T.1230 DATE: 29.05.2017

NENSHKRIMI / VULA: Albert

Markolaj

### TEKNOLOGJIA E MATJEVE: T-Terren, O-Ortofoto

Kode per teknologjiine e matjeve: T-Terren; Z-Zyre; O-Ortofoto; G-GPS; S-Stacion Total; D-Matje Distancash.

### PERCAKTIMI I KUFIRIT: P-Perfaqesues i Pronareve, HK- Harte Kadastrale, KP-Kufitare Pjeserisht

Kode per percaktimin e kufirit: P-Perfaqesues i Pronareve; K-Kufitare te Gjithe; KP-Kufitare Pjeserisht; PB-Perfaqesues Bashkie; HK-Harta Kadastrale.

**SHENIME TE VECANTA:** Plan Rilevimi realizohet me kerkese te banorit Per Paketën e MALEVE, me nr. pasurie S1 .

### PRONARI / BASHKEPRONARET:

EMRI:(Pretenduesi): Elson DODA

NENSHKRIMI:

### KONFIRMOI

PERGJEGJESI / DREJTORI:

NENSHKRIMI / VULA:



REPUBLIKA E SHQIPËRISË

BASHKIA VAU DEJËS

Drejtoria Juridike Prokurimeve Publike dhe Aseteve

Nr. 4731 Prot.

Vau Dejës 26.062026

**Lënda: Njoftim për afishimin publik në faqen web dhe këndin e njoftimeve publike.**

**Sektori i IT, Bashkia Vau Dejës**

**Njësia Administrative Shllak, Fshati Palaj .**

Në mbështetje të ligjit nr. 20/2025 "Për paketën e maleve", ligjit nr. 139/2015 "Për vetëqeverisjen vendore", i ndryshuar, vkm nr. 780, datë 19.12.2025 "Për shpalljen e disa zonave me përparësi zhvillimin e ekonomisë malore në bashkinë Vau i Dejës", si dhe të udhëzimit nr.2, datë 15.10.2025 "Për përcaktimin e rregullave të hollësishme për dokumentacionin dhe procedurën e shpalljes së zonës prioritare të zhvillimit në territoret e bashkive", si dhe në zbatim të procedurave të ndjekura nga grupi i punës i ngritur me urdhrin e Kryetari të Bashkisë Vau Dejës nr.08, datë 09.01.2026 "Për ngritjen e grupit të punës me qëllim ndjekjen e procesit administrativ të kërkesave të subjekteve të ndryshëm kërkues, për tu njohur si "posedues", "jo pronarë", kërkojmë nga Ju, afishimin e kërkesës së z. **Nard Kodra**, për tu njohur si posedues jo pronar:

Nga plan rilevimi i paraqitur në aplikimin në portalin e-albania për paketën e maleve, për pasurinë me :

**ZK- , Nr. Pasurie 2**

**Sipërfaqja e pretenduar 39.000 m2.**

**Kërkojmë të bëhet afishimi publik me afat 45 (dyzet e pesë) ditor, bazuar në pikën 8 të Udhëzimit Nr. 01, datë 09.09.2026 të Kryetari të Bashkisë Vau Dejës: " Bashkia afishon kërkesën për pasuritë apo pjesët të cilat përmbushin kriteret, në ambientet e saj, në një mjedis tjetër publik brenda territorit të zonës dhe në faqen zyrtare të saj për një periudhë kohore prej 45 (dyzet e pesë) ditësh", si dhe ato te evidentimit në terren , sipas plan rilevimit bashkëngjitur, në ambientet e Njesisë Administrative , ku gjendet pasuria, dhe në faqen web të Bashkisë Vau Dejës.**

Me përfundimin e afatit 45 ditor, duhet të përcillni procesverbalin e mbajtur nga personi përgjegjës për afishimin, ku citohet përfundimi i afatit të afishimit, si dhe, nëse ka patur ankesa apo jo lidhur me pasuritë në objekt trajtimi, në mënyrë që të vijohet me procedurën.

**Duke Ju falënderuar për mirëkuptimin,**

**KRYETARI**  
**Kristian Shkreli**

**ME VENDIM DELEGIMI**

**ZV/ KRYETAR**

**Aleksandra Gjoni**



Adresa: Rruga "Qafa e Gurit" Vau Dejës, Telefon/Faks 00355 2612 0006, web: [www.vaudejes.gov.al](http://www.vaudejes.gov.al), e-mail: [info@vaudejes.gov.al](mailto:info@vaudejes.gov.al)



# PLAN RILEVIMI PER PUNIME KADASTRALE

PRONARI: BASHKIA VAUDEJES.

DATE: 27.05.2026

QELLIMI: MARRJE ME QERA.

## VENDNDODHJA

BASHKIA: VAUDEJES DV. ASHK: SHKODER. ZONA KADASTRALE: PALAJ NR. I PASURISE: 2 VOL. .FQ.. INDEKS HARTE:

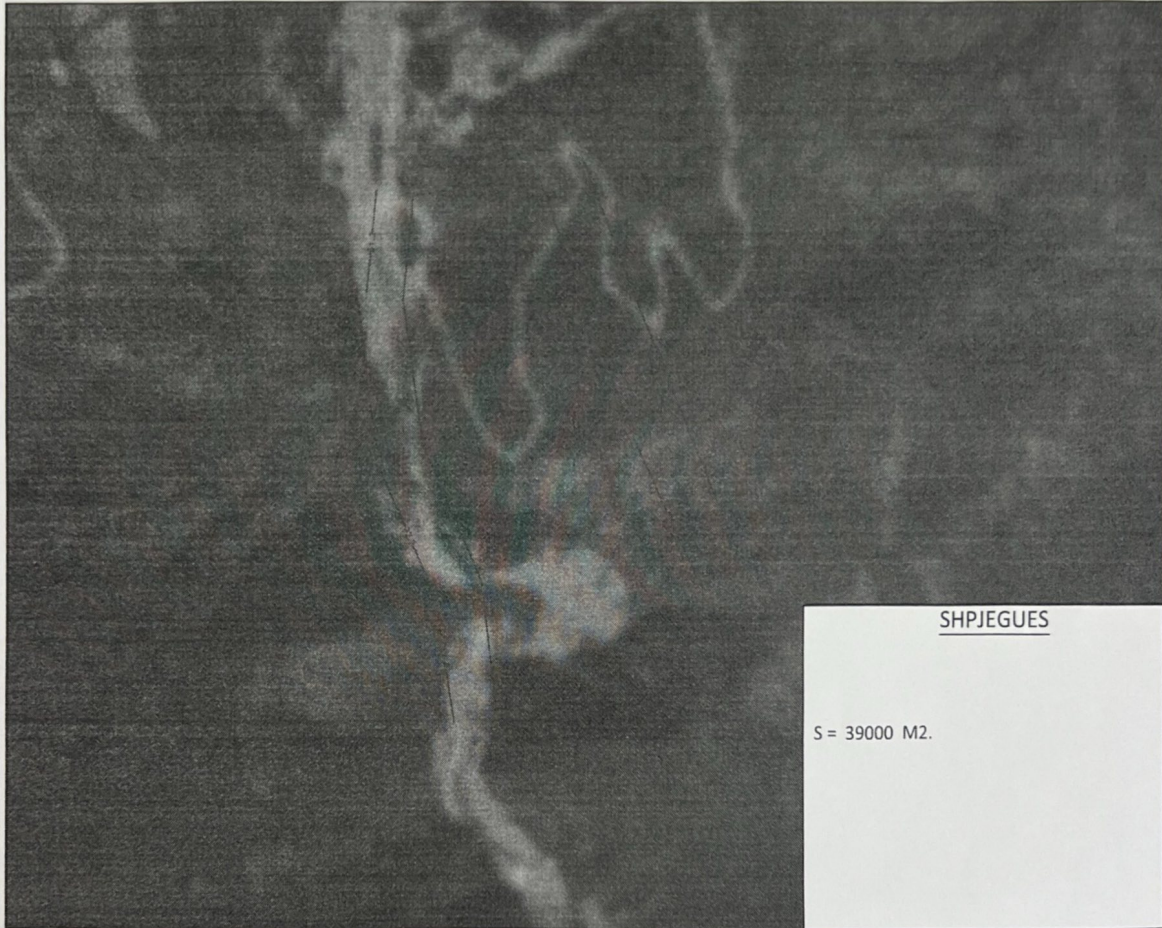
## TE DHENAT E PASURISE

LLOJI I PASURISE: SIP. PASURISE : 39.000 M2 SIP. TRUALLIT = M2 NUMRI KATEVE. . NUMRI PEMEVE: -  
SIP. NDERTESES = M2

## KORNIZA REFERUESE GJEODEZIKE SHQIPTARE

X,482920.13 Y, 4661182.32

X, 482960.86 Y, 4661203.96



### SHPJEGUES

S = 39000 M2.

X.482968.22- Y,4660897.23

X.483104.68 Y.4660921.41

SHKALLA 1:2500

NR.	ORIENTIMI	Nr. PASURISE	TIPI I KUFITARIT	KUFITARI	ID/NIPT	SHENIME
1	VERI	1.	SHTET	SHTET	-	Kufizimet e prones
2	JUG	1	SHTET	SHTET	-	Kufizimet e prones
3	LINDJE	1	SHTET	SHTET	-	Kufizimet e prones
4	PERENDIM	1	SHTET	SHTET	-	Kufizimet e prones



### REALIZOI PER SUBJEKT PRIVAT

EMRI: ALBERT MARKOAJ

LICENCA: NR. T.1230 DATE: 29.05.2017

NENSHKRIMI / VULA:

Albert Markoaj  
Markoaj

### TEKNOLOGJIA E MATJEVE: T-Terren, O-Ortofoto

Kode per teknologjine e matjeve: T-Terren; Z-Zyre; O-Ortofoto; G-GPS; S-Station Total; D-Matje Distancash.

### PERCAKTIMI I KUFIRIT: P-Perfaqesues i Pronareve, HK- Harte Kadastrale, KP

Kode per percaktimin e kufirit: P-Perfaqesues i Pronareve; K-Kufitaret te Gjithe; KP-Kufitaret Pjeserisht; PB-Perfaqesues Bashkie; HK-Harta Kadastrale.

SHENIME TE VECANTA: Plan Rilevimi realizohet me kerkese te TR per kalimin e prones ne pronesi me nr. pasuri 2 sipas VKM 1174 date 24.12.2020.

### PRONARI / BASHKEPRONARET:

EMRI: \_\_\_\_\_

NENSHKRIMI: \_\_\_\_\_

### KONFIRMOI

PERGJEGJESI / DREJTORI: \_\_\_\_\_

NENSHKRIMI / VULA: \_\_\_\_\_