REPUBLIKA E SHQIPËRISË

BASHKIA VAU DEJËS

DREJTORIA E MENAXHIMIT TË PYJEVE, BUJQËSISË DHE MBROJTJES SË MJEDISIT

Sektori i Menaxhimit të Pyjeve dhe Kullotave

Nr 43 Prot. **Vau Dejës, 18.11.2026**

PROJEKT-VENDIM

Nr. 11 Datë. 18.11.2026

"Për miratimin e dhënies në përdorimit të pasurive të paluajtshme shtetërore pyje dhe kullota, subjektit KIRAÇ Gren Enery sipas gjurmës së projektit të miratuar që bie në territorin e Bashkise Vau Dejës dhe raportit teknik për zhvillimin e projektit "*parku i integruar eolik dhe fotovoltaik Kirac*", me statusin e "*investitorit strategjik*" "

Mbeshtetur në nenin 9 pika 1.2, nenit 27 pika 5, nenit 54 germa "e/I", të ligjit Nr.139/2015 datë 17.12.2015 *"Për vetëqeverisjen vendore"*, i ndryshuar; neni 25 pika 1/c e Ligjit Nr.55/2015,"Për investimet strategjike në Republikën e Shqipërisë", VKM Nr. 1026, datë 16.12.2015 *"Për vlerësimin e dokumentacionit të investimeve strategjike"*, Vendimin e Komitetit të Investimeve Strategjike Nr.6, datë 15.07.2025 *"Për miratimin e statusit "investim/investitor strategjik procedurë e vecantë" për projektin e investimit "Parku i integruar eolik dhe fotovoltaik Kirac"*, me subjekt *"Kirac greeen energy"*shpk Nuis M32213041L, Ligjit Nr. 57/2020 *"Për pyjet"*, ligjin nr. 9693 date 19.03.2007 *"Për fondin kullosor"*, i ndryshuar me **Ligjin nr.111/2024 "Për disa ndryshime ne** ligjin nr. 9693 date 19.03.2007 *"Për fondin kullosor"*; pikën 49, të VKM-së nr.433 datë 08.06.2016, *"Për transferimin në pronësi të bashkive pyjeve dhe kullotave publike, sipas listës së inventarëve dhe aktualisht në administrim të Ministrisë së Mjedisit e të ish komunave/bashkive"*, i ndryshuar; pika nr.22 të Udhëzimit nr.1, datë 09.06.2016 të Ministrit të Mjedisit *"Për Rregullat e procedurat e kërkimit të shqyrtimit e të miratimit të kërkesave për dhënien në përdorim të fondit pyjor dhe kullosor publik"*; VKM nr.467 datë 31.07.2025 *"Për miratimin e tarifave të përdorimit të kullotave dhe livadheve për kullotje ose kositje, për veprimtari shoqërore, shëndetësore, sportive e turistike dhe për prodhimin e energjisë së rinovueshme"*; VKM-së nr.559, datë 29.07.2022 *"Për përcaktimin e çmimeve dhe tarifave për dhënien në shfrytëzim/përdorim të fondit pyjorë kombëtarë, për veprimtari ekonomike, si dhe për prodhimet drusore dhe jo drusorë Pyjore"*,VKB nr 53 datë 30.07.2026 i propozojmë Këshillit Bashkiak Vau Dejës, ku në mbledhjen e datës ____.____.2026 të :

VENDOSI:

1. Për miratimin dhënies në përdorimit të pasurive të paluajtshme shtetërore pyje dhe kullota, sipas gjurmës së projektit të miratuar që bie në territorin e Vau Dejës dhe raportit teknik për zhvillimin e projektit "*parku i integruar eolik dhe fotovoltaik Kirac*", me statusin e "*investitorit strategjik*" ne siperfqe prej:

10.252 ha "për aerogjeneratorë(stacionet,objektet përkatëse etj)në ngstrat 2,me nr pasurie 955 ,26 me nr pasurie 957, ngastrat nr 27,29 me nr pasurie 956,në ekonomine pyjore Hjmel Nënshate;ngastrat nr.104;105,106, me nr pasurie 703,ng.nr.107,109b,110a, me nr pasurie 701 ng.nr.139b me nr pasurie 915 në ekonomine

pyjore Gjader Mnelë ngstrat nr 24,26,27,33,34a,35 në ekonomine pyjore vig me nr pasurie 873.
Siperfqen prej 28.736 ha për prk fotovoltik, ngastrat nr.16, me nr pasurie 958, në ngastrat nr 19,20a,23,24a,25, me nr pasurie 956 ngastrat nr 26 me nr pasurie 957,në ekonomine pyjore hajmel nenshatë, sip prej 5.884 ha per vendosje objekte ndihmese në ngastrat nr. 27,29 me nr pasurie 956,në ekonomine pyjore Hjmel Nënshatë ng.nr 108 me nr pasurie 701 ne ekonomine pyjore Gjader Mnelë,17.7 km rruge në ng. nr.2 me nr pasurie 955, në ngastrat nr 4a,5a,6a,7b me nr pasurie 951,ngastrat 9,12,13,14 me nr pasurie 954, ngastra nr 16 me nr pasurie 958,ngastra 19,20a,23,25,26,27,29 me nr pasurie 956 në ekonomine pyjore Hjmel Nënshatë; ngastrat 104a,107a, me nr pasurie 703 ngastrat 108,109,110a,111, me nr pasurie 701 ngastra 139b me nr pasurie 915, ngastrat nr.22,24,25 me nr pasurie 837 në ekonomine pyjore vig .
16.3 km linje e tensionit të larte në ng nr.4a,5b,6a,7a me nr pasurie 951,ngastrat 9,12,13,14 me nr pasurie 954,ngastrat 16 me nr pasurie 958 ,ngastrat 19,20a,21a,22a,23,24a,25,26,27 ,29 me nr pasurie 956 ne ekonomine pyjore Hjmel Nënshate;ngastrat, nr.104,107a me nr pasurie 703,ngastrat 108,109b,110a,111, me nr pasurie 701,ngastra 139b me nr pasurie 915 në ekonomine pyjore Gjader Mnelë ngastrat nr.22,24,25,26,27,33,34a,34b me nr pasurie 873 në ekonomine pyjore *Vig*.

(bashkëngjitur kartelat e pasurisë).

2. Afati për dhënien me qira është 10 vite.

3. Vlera e dhënies me qira vjetore do jetë sipas VKM nr.467 datë 31.07.2025 *"Për miratimin e tarifave të përdorimit të kullotave dhe livadheve për kullotje ose kositje, për veprimtari shoqërore, shëndetësore, sportive e turistike dhe për prodhimin e energjisë së rinovueshme"* dhe VKM-së nr.559, datë 29.07.2022 *"Për përcaktimin e çmimeve dhe tarifave për dhënien në shfrytëzim/përdorim të fondit pyjorë kombëtarë, për veprimtari ekonomike, si dhe për prodhimet drusore dhe jo drusorë pyjore"*.

4. Ky vendim hyn në fuqi 10 ditë mbas shpalljes publike (sipas përcaktimeve të nenit 55, pika 6, të Ligjit nr. 139/2015, "Për vetëqeverisjen vendore"), i ndryshuar.

HARTOI PROJEKT-VENDIMIN

DREJTORIA E MENAXHIMIT TË PYJEVE, BUJQËSISË DHE MBROJTJES SË MJEDISIT

Konceptoi: Mark Suli, Specialist
Pranoi: Zeqir Ujka, Përgjegjës
Miratoi: Vehbi Shkjau, Drejtor

KRYETARI

Kristian Shkreli

ME VENDIM DELEGIMI

ZV/KRYETAR

Aleksandra Gjoni

Sektori i Asistencës Ligjore i Kontratave dhe Çështjeve Gjyqësore, Drejtoria Juridike e Prokurimeve dhe Aseteve

Konfirmoi bazën ligjore të projekt-vendimit: Ersilda Preka

Marinela Deda

REPUBLIKA E SHQIPËRISË

BASHKIA VAU DEJËS

DREJTORIA E MENAXHIMIT TË PYJEVE, BUJQËSISË DHE MBROJTJES SË MJEDISIT

Sektori i Menaxhimit të Pyjeve dhe Kullotave

Nr. 42 **Prot** **Vau Dejës,** 18.4.**2026**

RELCION

Lënda: "Për miratimin e dhenjes në përdorimit të pasurive të paluajtshme shtetërore pyje dhe kullota, subjektit KIRAÇ Gren Enery sipas gjurmës së projektit të miratuar që bie në territorin e Bashkise Vau Dejës dhe raportit teknik për zhvillimin e projektit "*parku i integruar eolik dhe fotovoltaik Kirac*", me statusin e "*investitorit strategjik*" "

Të nderuar Anëtarë të Këshillit të Bashkisë

Para Këshillit të **Bashkisë Vau i Dejës**

Administrimi i fondit pyjor dhe kullosor në territorin e Bashkisë Vau Dejës, është një ndër funksionet e Bashkisë, i përcaktuar në nenin 27 të ligjit nr. 139/2015 "Për vetëqeverisjen vendore", përcaktohet:

***"Funksionet e Bashkive në fushën e bujqësisë, zhvillimit rural, pyjeve dhe kullotave publike, natyrës dhe biodiversitetit**: Bashkitë janë përgjegjëse për kryerjen e këtyre funksioneve: pika 5 administrimin e fondit pyjor dhe kullosor publik, sipas legjislacionit në fuqi."*

Mbështetur në nenin 9 pika 1.2 germa "a", nenit 27 pika 5, nenit 54 germa "e/I", nenit 55 pika 3, neni 64 germa "c", të ligjit Nr.139/2015 datë 17.12.2015 *"Për vetëqeverisjen vendore"*, i ndryshuar; neni 25 pika të ligjit nr.57/2020, datë 30.04.2020 "Për pyjet", pikën 49, shtojca 47 të VKM-së Nr.433 datë 08.06.2016 *"Për transferimin në pronësi të bashkive dhe kullotave publike, sipas listës së inventarëve, dhe aktualisht në administrim të Ministrisë së Mjedisit e të ish*

komunave/bashkive" i ndryshuar; VKM-së Nr.559, datë 29.07.2022 *"Për përcaktimin e çmimeve dhe tarifave për dhënien në shfrytëzim/përdorim të fondit pyjorë,* VKM nr.467 datë 31.07.2025 *"Për miratimin e tarifave të përdorimit të kullotave dhe livadheve për kullotje ose kositje, për veprimtari shoqërore, shëndetësore, sportive e turistike dhe për prodhimin e energjisë së rinovueshme"* të Udhëzimit nr.1, datë 09.06.2016 të Ministrit të Mjedisit *"Për Rregullat e procedurat e kërkimit të shqyrtimit e të miratimit të kërkesave për dhënien në përdorim të fondit pyjor dhe kullosor publik".*

Sipërfaqja e fondit pyjor/kullosor që kërkohet të jepet në përdorim është **10.252 ha "për aerogjeneratorë(stacionet,objektet përkatëse etj)në ngstrat 2, ,26,27,29 në ekonomine pyjore Hjmel Nënshate;ngastrat nr.104;105,106,107,109b,110a,139b në ekonomine pyjore Gjader Mnelë ngstrat nr 24,26,27,33,34a,35 në ekonomine pyjore vig.**
Siperfqen prej 28.736 ha për prk fotovoltik, ngastrat nr.16,19,20a,23,24a,25,26,në ekonomine pyjore hajmel nenshatë, sip prej 5.884 ha në ngastrat nr. 27,29 në ekonomine pyjore Hjmel Nënshatë ng.nr 108 ne ekonomine pyjore Gjader Mnelë 17.7 km rruge në ng. nr.2,4a,5a,6a,7b,9,12,13,14,16 ,19,20a,23,25,26,27,29 në ekonomine pyjore Hjmel Nënshatë; ngastrat 104a,107a,108,109,110a,111,139b ngastrat nr.22,24,25 në ekonomine pyjore vig.
16.3 km linje e tensionit të larte në ng nr.4a,5b,6a,7a,9,12,13,14,16 ,19,20a,21a,22a,23,24a,25,26,27,29 ne ekonomine pyjore Hjmel Nënshate;ngastrat, nr.104,107a,108,109b,110a,111,139b në ekonomine pyjore Gjader Mnelë ngastrat nr.22,24,25,26,27,33,34a,34b në ekonomine pyjore *vig.*
Kjo sipërfaqe do t'i nënshtrohet të gjitha procedurave sipas legjislacionit në fuqi.

Me vendimin e Komitetit të Investimeve Strategjike Nr.6, datë 15.07.2025 *"Për miratimin e statusit "investim/investitor strategjik procedurë e vecantë" për projektin e investimit "Parku i integruar eolik dhe fotovoltaik Kirac"*, eshte miratuar si investitot strategjik subjekti *"Kirac greeen energy"*shpk Nuis M32213041L. Ne vijim te detyrimeve që rrjedhin automatikisht nga ky vendim, dhe në plotësim të aktiviteteve të parashikuara në planin e veprimit , mbështetur tij, në cilësinë e pronarit të një pjese të sipërfaqeve, kërkojmë miratimin e dhenjes me qira te fondit pyjor dhe kullosor mbi zhvillimin e këtij projekti.

Procedura e ndjekur do të jetë sipas Udhëzimit nr.1, datë 09.06.2016 të Ministrit të Mjedisit *"Për Rregullat e procedurat e kërkimit të shqyrtimit e të miratimit të kërkesave për dhënien në përdorim të fondit pyjor dhe kullosor publik",*

Vlerat e dhënies me qira sipas VKM nr.467 datë 31.07.2025 *"Për miratimin e tarifave të përdorimit të kullotave dhe livadheve për kullotje ose kositje, për veprimtari shoqërore, shëndetësore, sportive e turistike dhe për prodhimin e energjisë së rinovueshme"*; VKM-së nr.559, datë 29.07.2022 *"Për përcaktimin e çmimeve dhe tarifave për dhënien në shfrytëzim/përdorim të fondit pyjorë kombëtarë, për veprimtari ekonomike, si dhe për prodhimet drusore dhe jo drusorë Pyjore"*, e më pas të vijojë me lidhjen e kontrtaës së qirasë.

Bashkëngjitur:

1.Vendimi i Komitetit të Investimeve Strategjike Nr.6, datë 15.07.2025 "*Për miratimin e statusit "investim/investitor strategjik procedurë e vecantë" për projektin e investimit "Parku i integruar eolik dhe fotovoltaik Kirac*".

2.Kartelat e pasurive mbi të cilat shtrihet projekti.

Bashkëlidhur po ju dërgojmë dokumentacionin e plotë.

Ju faleminderit!

Grupi i Punës

Ing.Mark Suli **Ing.Zeqir Ujka**

Miratoi

Drejtori

Vehbi Shkjau

REPUBLIKA E SHQIPËRISË

Bashkia Vau Dejës *Shtojca nr. 1*

RAPORT

MBI STUDIMIN TEKNIKO-EKONOMIK PËR DHËNIE NË PËRDORIM NGA FONDI PYJOR TË SIPËRFAQEVE NË PRONËSI PUBLIKE TË BASHKISË VAU DEJËS PËR AEROGJENERATORE DHE PARK FOTOVOLTAIKE (STACIONET BAZAMENTET DHE OBJEKTET PERKATESE ETJ),SUBJEKTIT *KIRAC*", ME STATUSIN E "*INVESTITORIT STRATEGJIK*".

Bazuar në Urdhërin nr.425, datë 08.06.2026 të Kryetarit të Bashkise për vlerësimin teknikо-ekonomik të sipërfaqeve pyjore dhe kullosore për dhënie të fondit pyjor me qira "Grupi i punës i përbërë nga z.Zeqir Ujka Përgjegjës i sektorit të pyjeve z. Mark Suli, specialist i administrimit të pyjeve, nga data **05.11.2026** deri në datën **10.11.2026**, realizoi verifikimin në terren dhe në regjistrin kadastral të sipërfaqes pyjore me objekt dhënien në përdorim të siperfaqes pyjore **10.252** ha "**për aerogjeneratorë,28.736 ha për panele fotovoltaike(stacionet,objektet përkatëse etj);17.7 km rrugë për tu lidhur me siperfaqen që do jepet në përdorim dhe 16.3 km linjë elektrike e tensionit të lartë 5.884 ha vendosje objekte ndihmese.**

Mbështetur në të dhënat e rregjistrit kadastral pyjor/kullosor sipas VKM nr.433,datë 08.06.2016,i ndryshuar "Për transferimin në pronësi të Bashkive të pyjeve dhe kullotave publike, sipas listës së inventareve, dhe aktualisht në administrim të Ministrisë së Mjedisit e të ish komunave/Bashkive.rezulton që sipërfaqja e kërkuar që merret në përdorim per është **10.252 ha "për aerogjeneratorë(stacionet,objektet përkatëse etj)në ngstrat 2, ,26,27,29 në ekonomine pyjore Hjmel Nënshate;ngastrat nr.104;105,106,107,109b,110a,139b në ekonomine pyjore Gjader Mnelë ngstrat nr 24,26,27,33,34a,35 në ekonomine pyjore vig.**

Siperfqen prej 28.736 ha për prk fotovoltik, ngastrat nr.16,19,20a,23,24a,25,26,në ekonomine pyjore hajmel nenshatë, sip prej 5.884 ha në ngastrat nr. 27,29 në ekonomine pyjore Hjmel Nënshatë ng.nr 108 ne ekonomine pyjore Gjader Mnelë 17.7 km rruge në ng. nr.2,4a,5a,6a,7b,9,12,13,14,16 ,19,20a,23,25,26,27,29 në ekonomine pyjore Hjmel Nënshatë; ngastrat 104a,107a,108,109,110a,111,139b ngastrat nr.22,24,25 në ekonomine pyjore vig.

16.3 km linje e tensionit të larte në ng nr.4a,5b,6a,7a,9,12,13,14,16 ,19,20a,21a,22a,23,24a,25,26,27,29 ne ekonomine pyjore Hjmel Nënshate;ngastrat, nr.104,107a,108,109b,110a,111,139b në ekonomine pyjore Gjader Mnelë ngastrat nr.22,24,25,26,27,33,34a,34b në ekonomine pyjore *vig.*

Sipas listës së inventarit,**shtojca nr.47**, janë në pronësi/administrim të Bashkise Vau Dejës.

Përshkrimi parcelar i sipërfaqes objekt studimi dhe kategoria e përdorimit të saj pasqyrohen në tabelat 1 dhe 2 të këtij raporti.

Nga verifikimi në terren rezulton kjo gjendje: *(sipas tabelave përkatëse Bashkelidhur)dhe fotove te marra ne terren sipas gjendjes faktike.*

Ndërhyrjet e propozuara që pasqyrohen në dokumentacion jepen në përdorim për një afat **10 vjet** një siperfaqes pyjore **10.252** ha **"për aerogjeneratorë,28.736 ha për panele fotovoltaike(stacionet,objektet përkatëse etj);17.7 km rrugë për tu lidhur me siperfaqen që do jepet në përdorim dhe 16.3 km linjë elektrike e tensionit të lartë 5.884 h vendosje objekte ndihmese.**

Procedurat që ndiqen për dhënien në përdorim/heqjen nga fondi pyjor dhe kullosor publik janë të mbështetura në ligjin nr 57/2020 "për pyjet'' ligjin nr. 9693 date 19.03.2007 *"Për fondin kullosor"*, i ndryshuar me **Ligjin nr.111/2024 "Për disa ndryshime ne** ligjin nr. 9693 date 19.03.2007.

Udhëzimin e Ministrit te Mjedisit nr.1 datë 9.06.2016"Për rregullat, procedurat e kërkimit, të shqyrtimit e të miratimit të kërkesave për dhënie në përdorim të fondit pyjor dhe kullosor publik" pika nr 2 dhe pika 7.

Tarifat e dhënies në përdorim nga fondi pyjor kullosor bazohen në VKM nr.467 datë 31.07.2025 *"Për miratimin e tarifave të përdorimit të kullotave dhe livadheve për kullotje ose kositje, për veprimtari shoqërore, shëndetësore, sportive e turistike dhe për prodhimin e energjisë së rinovueshme";* VKM-së nr.559, datë 29.07.2022 *"Për përcaktimin e çmimeve dhe tarifave për dhënien në shfrytëzim/përdorim të fondit pyjorë kombëtarë, për veprimtari ekonomike, si dhe për prodhimet drusore dhe jo drusorë Pyjore"*si më poshtë.

Shuma në lek/vit konsiston në:

1. Vlerën e përdorimit lekë/ha/vit "për aerogjeneratorë e park fotovoltaikë(stacionet,objektet përkatëse etj)."

a) Cungishte prej 4.6118 ha x 176 000 lekë = 811676.8 lekë në vit.
b) Shkurre prej 1.9999 ha x 176 000 lekë = 351982.4 lekë në vit.
c) Djerre prej 1.5617 ha x 143 000 lekë = 223323.10 lekë në vit.
d) Shkëmbore/inproduktive prej1.1683 ha x 143000 = 167066.90 lekë në vit.
e) Kullote prej 0.9045 ha x 90 000 = 81405 lekë në vit.

Në total për aerogjeneratorë 1,635,454.20 lekë në vit.

2. Vlerën e përdorimit lekë/ha/vit "për park fotovoltaikë(stacionet,objektet përkatëse etj)."

a).Cungishte prej 21.55 ha x 176 000 lekë = 3,792,800 lekë në vit.

b).Shkurre prej 4.423 ha x 176 000 lekë = 778448 lekë në vit.
c).Shkëmbore/inproduktive prej 2.76 ha x 143000 = 394680 lekë në vit.

Në total për park fotovoltaikë 4,965,928 lekë në vit.

3. Vlerën e përdorimit lekë/ha/vit "për vendosje objekte ndihmese."

a)Cungishte prej 5.8838 ha x 78000 lekë = **458,936** lekë në vit.

Në total për vendosje objekte ndihmese 458,936 lekë në vit.

4. Vlerën e ndertimit/përdorimit të rrugës lekë/km/vit "për rrugë kalimi.

a). Cungishte prej 10.903 km x 50,000 lekë = **545,150** lekë në vit.
b).Shkurre prej 2.5427 km x 35,000 lekë = **88,994.5** lekë në vit.
c).Djerre prej 1.339 km x 30,000 lekë = **40,170** lekë në vit.
d.). Shkembore/inproduktive prej 1.339 km x 25,000 lekë = **33,475** lekë në vit.

c).kullote prej 1.91 km x 35,000 lekë = 66,850 lekë në vit.

Ne total per rruge kalimi 774,640 lekë në vit.

5). Vlerën e përdorimit për linje elektrike lekë/km/vit "

a). cungishte prej 9.865 km x 35,000 lekë = **345,275 leke** në vit.

b).Shkurre prej 6.4162 km x 35,000 lekë = **224,567** lekë në vit

Në total per linje elektrike 569,842 lekë në vit.

Në total (1+2+3+4+5) = 8,404,800.10(Tete milion e katerqind e kater mije e teteqind) lekë në vit.

PËRPILUESIT E RAPORTIT TEKNIKO-EKONOMIK

Ing.Zeqir Ujka

Ing. Mark Suli

KRYETARI
KRISTIAN SHKRELI

NË MUNGESË DHE ME URDHËR
ZV/KRYETARI
AIEKSANDRA GJONI

ıshkia Vau Dejës

PASQYRE E PERSHKRIMIT PARCELAR (sipas regjistrit kadastral)

ËR AEROGJENERATORE DHE PARK FOTOVOLTAIKE (STACIONET BAZAMENTET DHE OBJEKTET PERKATESE ETJ).

Formulari nr.1

ID. Prones	Ekonomia Pyjore	Parcela	Sip.Tot.ha	Perberja grumbullit	Funksioni	Forma Qeverisjes	Mosha	K.D	Te dhena te grumbullit pyjor					Fuqia lendore	
									D mes	Lart. mes	Filizeria	Nen pylli	Katet	Per ha	Total
132 00 002	Hajmel Nenshate	2	37.44	shkemb	shkemb	shkemb	0	0	0	0	0	0	0	0	0
132 00 004a	Hajmel Nenshate	4a	35.62	dushqe	pr.	cu	30	0.5	6	4			1	4.20	150
132 00 005a	Hajmel Nenshate	5a	18.79	Dushqe	pr.	cu	30	0.5	6	4	0	0	1	4.20	150
132 00 005b	Hajmel Nenshate	5b	0.81	Shkëmbor	Shkëmbor	Shkëmborc					0	0			
132 00 006a	Hajmel Nenshate	6a	37.65	Pyll	Dushqe	Cungishte	30	0.5	6	4	0	0	1	3.50	120
132 00 007a	Hajmel Nenshate	7a	34.93	Pyll	Dushqe	Cungishte	30	0.5	6	4	0	0	1	4.60	50
132 00 007b	Hajmel Nenshate	7/b	1.3	Shkëmbor	Shkëmbor	Shkëmborc	0	0	0	0	0	0			
132 00 009	Hajmel Nenshate	9	26.61	shkemb	shkemb	shkemb	0	0	0	0	0	0			
132 00 012	Hajmel Nenshate	12	44.34	dushqe	dushqe	cu	30	0.5	6	4	0	0	1	4.50	200
132 00 012	Hajmel Nenshate	13	40.65	djerr	djerr	djerr									
132 00 012	Hajmel Nenshate	14	36.6	kollote	kollote	kollote									
132 00 016	Hajmel Nenshate	16	21.15	Pyll	Dushqe	Cungishte	35	0.4	6	4	0	0	1	4.9	200
132 00 019	Hajmel Nenshate	19	27.68	shkurre	shkurre	shkurre	0	0	0	0	0	0	0	0	0
132 00 020a	Hajmel Nenshate	20a	25.97	shkurre	shkurre	shkurre	30	0.5	6	4	0	0	1	4.20	150
132 00 021a	Hajmel Nenshate	21a	15.83	Shkurre	Shkurre	Shkurre	0	0	0	0	0	0	0	0	0
132 00 022a	Hajmel Nenshate	22a	15.83	Pyll	Dushqe	Cungishte	30	0.5	6	4	0	0	1	4.60	50
132 00 023	Hajmel Nenshate	23	33.56	dushqe	dushqe	cu	30	0.5	6	4	0	0	1	3.50	120
132 00 024a	Hajmel Nenshate	24a	28.08	Pyll	Dushqe	Cungishte	30	0.5	6	4	0	0	1	4.50	200
132 00 025	Hajmel Nenshate	25	36.89	dushqe	dushqe	cu	30	0.5	6	4	0	0	1	3.30	120
132 00 026	Hajmel Nenshate	26	15.87	shkemb	shkemb	shkemb	0	0	0	0	0	0	0	0.00	0

00 027	Hajmel Nenshate	27	37.24	dushqe	dushqe	cu	30	0.6	6	4	0	0	1	3.30	120
00 029	Hajmel Nenshate	29	10.66	dushqe	dushqe	cu	30	0.5	6	4	0	0	1	4.60	50
00 104	Gjader Mnele	104b	41.73	kullote	kullote	kullote	0	0	0	0	0	0	0	0.00	0
00 105	Gjader Mnele	105	15.81	Pyll	Frasher	Cungishte	30	0.5	6	4	0	0	1	4.6	50
00 106	Gjader Mnele	106/b	26.78	kullote	kullote	kullote	0	0	0	0	0	0	0	0.00	0
00 107	Gjader Mnele	107	61	kullote	kullote	kullote	0	0	0	0	0	0	0	0.00	0
00 108	Gjader Mnele	108	23.58	Pyll	Fletor tjere	Cungishte	35	0.4	6	4	0	0	1	3.50	150
00 109	Gjader Mnele	109/b	37.85	Pyll	Fletor tjer	Cungishte	35	0.4	6	4	0	0	1	3.50	150
00 110	Gjader Mnele	110	23.37	dushqe	pr.	cu	0	0	0	0	0	0			
00 111	Gjader Mnele	111	42.88	dushqe	pr.	cu	35	0.4	6	4	0	0	1	3.5	150
00 139	Gjader Mnele	139/b	96.27	Pyll	Shkurre	Shkurre	0	0	0	0	0	0	0	0	0
00 022	Vig	22	60.4	cu	pr.	cu	40	0.6	6	4	0	0	1	9.9	600
00 024	Vig	24	41.1	djerr	0	djerr	0	0	0	0	0	0	0	0.00	0
00 025	Vig	25	31.38	dushqe	cu	cu	30	0.5	6	4	0	0	1	4.60	50
00 026	Vig	26	30.04	dushqe	cu	cu	30	0.5	6	4	0	0	1	4.60	50
00 027	Vig	27	47.12	dushqe	cu	cu	30	0.5	6	4	0	0	1	4.60	50
00 033	Vig	33	45.34	dushqe	cu	cu	30	0.5	6	4	0	0	1	4.60	50
00 034a	Vig	34a	6.29	djerr	djerr	djerr	40	0.6	18	8	0	0	1	17.5	110
00 034b	Vig	34b	51.33	dushqe	cu	cu	30	0.5	6	4	0	0	1	4.60	50
00 034b	Vig	35	25	djerr	djerr	djerr									
00 037	Vig	37	20.33	djerr	djerr	djerr	30	0.5	6	4	0	0	1	4.60	50
thsejt	shuma		1311.1								0	0			

Ing.Mark Suli

Ing. Zeqir Ujka

PASQYRE E PERSHKRIMIT PARCELAR (sipas verifikimit ne terren)

R AEROGJENERATORE DHE PARK FOTOVOLTAIKE (STACIONET BAZAMENTET DHE OBJEKTET PERKATESE ETJ).

Formulari 2

ID. Prones	Ekonomia Pyjore	Parcela	Sip.Tot.ha	Perberja grumbullit	Funksioni	Forma Qeverisjes	Mosha	K.D	Te dhena te grumbullit pyjor					Fuqia lendore	
									D mes	Lart. mes	Filizeria	Nen pylli	Kat et	Per ha	Total
32 00 002	Hajmel Nenshate	2	37.44	shkemb	shkemb	shkemb	0	0	0	0	0	0	0	0	0
32 00 004a	Hajmel Nenshate	4a	35.62	dushqe	pr.	cu	30	0.5	6	4			1	4.20	150
32 00 005a	Hajmel Nenshate	5a	18.79	Dushqe	pr.	cu	30	0.5	6	4	0	0	1	4.20	150
32 00 005b	Hajmel Nenshate	5b	0.81	Shkëmbor	Shkëmbor	Shkëmbore					0	0			
32 00 006a	Hajmel Nenshate	6a	37.65	Pyll	Dushqe	Cungishte	30	0.5	6	4	0	0	1	3.50	120
32 00 007a	Hajmel Nenshate	7a	34.93	Pyll	Dushqe	Cungishte	30	0.5	6	4	0	0	1	4.60	50
32 00 007b	Hajmel Nenshate	7/b	1.3	Shkëmbor	Shkëmbor	Shkëmbore	0	0	0	0	0	0			
32 00 009	Hajmel Nenshate	9	26.61	shkemb	shkemb	shkemb	0	0	0	0	0	0			
32 00 012	Hajmel Nenshate	12	44.34	dushqe	dushqe	cu	30	0.5	6	4	0	0	1	4.50	200
32 00 012	Hajmel Nenshate	13	40.65	djerr	djerr	djerr									
32 00 012	Hajmel Nenshate	14	36.6	kollote	kollote	kollote									
32 00 016	Hajmel Nenshate	16	21.15	Pyll	Dushqe	Cungishte	35	0.4	6	4	0	0	1	4.9	200
32 00 019	Hajmel Nenshate	19	27.68	shkurre	shkurre	shkurre	0	0	0	0	0	0	0	0	0
32 00 020a	Hajmel Nenshate	20a	25.97	shkurre	shkurre	shkurre	30	0.5	6	4	0	0	1	4.20	150
32 00 021a	Hajmel Nenshate	21a	15.83	Shkurre	Shkurre	Shkurre	0	0	0	0	0	0	0	0	0
32 00 022a	Hajmel Nenshate	22a	15.83	Pyll	Dushqe	Cungishte	30	0.5	6	4	0	0	1	4.60	50
32 00 023	Hajmel Nenshate	23	33.56	dushqe	dushqe	cu	30	0.5	6	4	0	0	1	3.50	120
32 00 024a	Hajmel Nenshate	24a	28.08	Pyll	Dushqe	Cungishte	30	0.5	6	4	0	0	1	4.50	200
32 00 025	Hajmel Nenshate	25	36.89	dushqe	dushqe	cu	30	0.5	6	4	0	0	1	3.30	120
32 00 026	Hajmel Nenshate	26	15.87	shkemb	shkemb	shkemb	0	0	0	0	0	0	0	0.00	0
32 00 027	Hajmel Nenshate	27	37.24	dushqe	dushqe	cu	30	0.6	6	4	0	0	1	3.30	120
32 00 029	Hajmel Nenshate	29	10.66	dushqe	dushqe	cu	30	0.5	6	4	0	0	1	4.60	50
25 00 104	Gjader Mnele	104b	41.73	kullote	kullote	kullote	0	0	0	0	0	0	0	0.00	0

00 105	Gjader Mnele	105	15.81	Pyll	Frasher	Cungishtc	30	0.5	6	4	0	0	1	4.6	50
00 106	Gjader Mnele	106/b	26.78	kullote	kullote	kullote	0	0	0	0	0	0	0	0.00	0
00 107	Gjader Mnele	107	61	kullote	kullote	kullote	0	0	0	0	0	0	0	0.00	0
00 108	Gjader Mnele	108	23.58	Pyll	Fletor tjere	Cungishte	35	0.4	6	4	0	0	1	3.50	150
00 109	Gjader Mnele	109/b	37.85	Pyll	Fletor tjer	Cungishte	35	0.4	6	4	0	0	1	3.50	150
00 110	Gjader Mnele	110	23.37	dushqe	pr.	cu	0	0	0	0	0	0			
00 111	Gjader Mnele	111	42.88	dushqe	pr.	cu	35	0.4	6	4	0	0	1	3.5	150
00 139	Gjader Mnele	139/b	96.27	Pyll	Shkurre	Shkurre	0	0	0	0	0	0	0	0	0
00 022	Vig	22	60.4	cu	pr.	cu	40	0.6	6	4	0	0	1	9.9	600
00 024	Vig	24	41.1	djerr	0	djerr	0	0	0	0	0	0	0	0.00	0
00 025	Vig	25	31.38	dushqe	cu	cu	30	0.5	6	4	0	0	1	4.60	50
00 026	Vig	26	30.04	dushqe	cu	cu	30	0.5	6	4	0	0	1	4.60	50
00 027	Vig	27	47.12	dushqe	cu	cu	30	0.5	6	4	0	0	1	4.60	50
00 033	Vig	33	45.34	dushqe	cu	cu	30	0.5	6	4	0	0	1	4.60	50
00 034a	Vig	34a	6.29	djerr	djerr	djerr	40	0.6	18	8	0	0	1	17.5	110
00 034b	Vig	34b	51.33	dushqe	cu	cu	30	0.5	6	4	0	0	1	4.60	50
00 034b	Vig	35	25	djerr	djerr	djerr									
00 037	Vig	37	20.33	djerr	djerr	djerr	30	0.5	6	4	0	0	1	4.60	50
sejt	shuma		1311.1								0	0			

Ing.Mark Suli

Ing. Zeqir Ujka

shkia Vau Dejës

TABELA PERMBLEDHESE E VLERESIMIT FINANCIAR

R AEROGJENERATORE DHE PARK FOTOVOLTAIKE (STACIONET BAZAMENTET DHE OBJEKTET PERKATESE ETJ).

Formulari nr.4

erdorimi I territorit	Bashkia	Volumi ne m^3 si pas asortimc ntev e	Sasia	Vlera Lekc /m3	Shuma I	Siperfaqe qe jepet nc perdorim per vendosjen e turbinave per 10 vjet	Shuma II	Siperfaqe qe jepet nc perdorim per park fotovoltaik per 10 vjet	Shuma III	Gjatesia e perdorimit rruge nc km per 10 vjet	Shuma IV	Gjatesia c perdorimit linjes se tensionit te larte km	Shuma V	Siperfaqe ne perdorim per vendosje objekte te ndryshme ndihmese ha	Shuma VI	Totali I+II+III+IV+V+VI
0	1	2		4	5	6	7	8	9	10		11			13	14
ngishte	V.Dej	0	0	0	0	0				0		0			0	0
ıgishte		0	0	0	0	4.6118	**811,676.80**	21.55	**3,792,800**	10.903	**545,150**	9.865	**345,275**	5.8838	**458,936**	**5,953,838.20**
curre		0	0	0	0	1.9999	**351,982.40**	4.423	**778,448**	2.5427	**88,994.50**	6.4162	**224,567**	0	**0**	**1,443,991.90**
cembore(in		0	0	0	0	1.1683	**167,066.90**	2.76	**394,680**	1.339	**33,475**			0	**0**	**595,221.90**
rre		0	0	0	0	1.5617	**223,323.10**			1.037	**40,170**			0	**0**	**263,493.10**
llote		0	0	0	0	0.9045	**81,405**			1.91	**66,850**			0	**0**	**148,255**
uma	**0**	0	0	0	0	10.246	**1,635,454.20**	28.74	**4,965,928**	17.7317	**774,640**	16.2812	**569,842**	5.8838	**458,936**	**8,404,800.10**

STA E NGASTRAVE, N/NGASTRAVE TË FONDIT PYOR DHE KULLOSOR PUBLIK QË HIQEN/JEPEN NË PËRDORIM
R AEROGJENERATORE DHE PARK FOTOVOLTAIKE (STACIONET BAZAMENTET DHE OBJEKTET PERKATESE ETJ).

formulari 5

Nr.	ID Proces	Ekonomia Pyjore/ kullosore	Ng/neng, nr.	Qev erisj	Siperfaqe qe hiqet nga fondi pyjor/kullo	Siperfaqe qe jepet ne perdorim nga fondi pyjor/kullosor turbine ne ha	Siperfaqe qe jepet ne perdorim per park fotovoltaik ne ha	Siperfaqe qe jepet ne perdorim per vendosje objekte te ndrysh	Rruge ne km	linje ne km		Forma e qeverisjes
	SH32	Hajmel Nen	2	0	0	0.2401			0.1	0		shkemb
	SH32	Hajmel Nen	4a	0	0				0.556	0.654		cu
	SH32	Hajmel Nen	5a	0	0				0.043	0		cu
	SH32	Hajmel Nen shat	5b	0	0					0.15		Shkëmb
	SH32	Hajmel Nen	6a	0	0				0.417	0.418		Cungishte

	SH32	Hajmel Nen	7a							0.251		Cungishte
	SH32	Hajmel Nen	7/b	0	0				0.251	0		Shkëmb
	SH32	Hajmel Nen	9	0	0				0.573	0.471		shkemb
	SH32	Hajmel Nen	12	0	0				0.552	0.552		cu
	SH32	Hajmel Nen	13						0.199	0.199		djerr
	SH32	Hajmel Nen	14						0.367	0.563		kollote
	SH32	Hajmel Nen	16	0	0		8.526		1.137	0.77		Cungishte
	SH32	Hajmel Nen	19	0	0		1.349		0.473	0.474		shkurre
	SH32	Hajmel Nen	20a	0	0		3.074		0.39	0.345		shkurre
	SH32	Hajmel Nen	21a	0	0					0.0892		Shkurre
	SH32	Hajmel Nen	22a	0	0					0.295		Cungishte

	SH32	Hajmel Nen	23	0	0		10.566		1.162	0.645		cu
	SH32	Hajr	24 a	0	0					0.513		Cungishte
	SH32	Hajmel Nen	25	0	0		2.461		1.065	0.696		cu
	SH32	Hajmel Nen	26	0	0	0.9282	2.76		0.405	0.495		shkemb
	SH32	Hajmel Nen	27	0	0	0.443		3.415	1.852	2.019		cu
	SH32	Hajmel Nen	29	0	0	0.2315		0.015	0.42	0.2		cu
	SH25	Gjader Mnele	104 a	0	0	0.6565			0.178	0.171		kullote
	SH25	Gjader Mnele	105	0	0	0.0575				0		Cungishte
	SH25	Gjader Mnele	106	0	0	0.248				0.338		kullote
	SH25	Gjader Mnele	107 a	0	0				1.375	1.447		kullote

	SH25	Gja der Mn ele	108	0	0	0.5703		2.454	0.988	0		Cungishte
	SH25	Gja der Mn ele	109 b	0	0	0.7959			0.27	0.267		Cungishte
	SH25	Gja der Mn ele	110 a	0	0	0.6826			0.21	0.367		cu
	SH25	Gja der	111	0	0				0.239	0.243		cu
	SH25	Gja der	139 b	0	0	1.9999			1.6797	1.674		Shkurre
	SH74	Vig	22	0	0				0.464	0.437		cu
	SH74	Vig	24	0	0	0.8612			0.502	0		djerr
	SH74	Vig	25	0	0				0.236	0		cu
	SH74	Vig	26	0	0	0.8562			0.47	0.441		cu
	SH74	Vig	27	0	0	0.3726			0.118	0.121		cu
	SH74	Vig	33	0	0	0.6089			0.434	0.411		cu
	SH74	Vig	34a	0	0	0.6935			0.336	0		djerr
	SH74	Vig	34b						0.27	0.565		cu
	SH74	Vig	35	0	0	0.0064						djerr
	Gjit hsejt				0	**10.252**	**28.736**	**5.884**	**17.7317**	**16.2812**		**0**

PLOTESOI:

Ing.Mark Suli

Ing. Zeqir Ujka

REPUBLIKA E SHQIPËRISË

BASHKIA VAU DEJËS
KËSHILLI BASHKIAK

VENDIM

Nr. 53 **Datë.** 30.07 **2026**

"Për miratimin në parim, të dhënies së të drejtës së përdorimit të pasurive të paluajtshme shtetërore, sipas gjurmës së projektit të miratuar që bie në territorin e Vau Dejës për zhvillimin të projektit "*parku i integruar eolik dhe fotovoltaik Kirac*", me statusin e "*investitorit strategjik*" "

Mbështetur në nenin 9 pika 1.2, nenit 27 pika 5, nenit 54 germa "e/I", të ligjit Nr.139/2015 datë 17.12.2015 *"Për vetëqeverisjen vendore"*, i ndryshuar; neni 25 pika 1/c e Ligjit Nr.55/2015,"Për investimet strategjike në Republikën e Shqipërisë", VKM Nr. 1026, datë 16.12.2015 *"Për vlerësimin e dokumentacionit të investimeve strategjike"*, Vendimin e Komitetit të Investimeve Strategjike Nr.6, datë 15.07.2025 *"Për miratimin e statusit "investim/investitor strategjik procedurë e veçantë" për projektin e investimit "Parku i integruar eolik dhe fotovoltaik Kirac"*, me subjekt "*Kirac greeen energy*"shpk Nuis M322130411, Ligjit Nr. 57/2020 *"Për pyjet"*, ligjin nr. 9693 date 19.03.2007 *"Për fondin kullosor"*, i ndryshuar me **Ligjin nr.111/2024 "Për disa ndryshime ne** ligjin nr. 9693 date 19.03.2007 *"Për fondin kullosor"*; pikën 49, të VKM-së nr.433 datë 08.06.2016, *"Për transferimin në pronësi të bashkive pyjeve dhe kullotave publike, sipas listës së inventarëve dhe aktualisht në administrim të Ministrisë së Mjedisit e të ish komunave/bashkive"*, i ndryshuar; pika nr.22 të Udhëzimit nr.1, datë 09.06.2016 të Ministrit të Mjedisit *"Për Rregullat e procedurat e kërkimit të shqyrtimit e të miratimit të kërkesave për dhënien në përdorim të fondit pyjor dhe kullosor publik"*;Këshilli Bashkiak

VENDOSI:

1. Dhënien e pëlqimit në parim, të së drejtës së përdorimit të pasurive të paluajtshme shtetërore, sipas gjurmës së projektit të miratuar që bie në territorin e Vau Dejës për zhvillimin të projektit "*parku i integruar eolik dhe fotovoltaik Kirac*", me statusin e "*investitorit strategjik*" (bashkëngjitur kartelat e pasurisë).

2.Ngarkohet për ndjekjen e vijimit të procedurave për hartimin e raporteve teknike Drejtoria e Shërbimit Pyjor, dhe kushteve të kontratës Drejtoria Ligjore. Me përfundimin e këtyre procedurave drafti konkret për lidhje kontrate i paraqitet për miratim Këshillit Bashkiak.

3.Ky vendim hyn në fuqi 10 ditë mbas shpalljes publike (sipas përcaktimeve të nenit 55, pika 6, të Ligjit nr. 139/2015, "Për vetëqeverisjen vendore"), i ndryshuar.

KRYETARI I KËSHILLIT
Ervis SHIMAJ

SEKRETARI I KËSHILLIT
Ardian ÇELEPIJA

Miratuar me 12 vota
Vota pro 12
Vota kunder ....
Vota Abstenim ....
Zbardhur me datë 04.08.2026

Nr. 5560/1 Prot.
Data 12.08.2026

REPUBLIKA E SHQIPËRISË
PREFEKTI I QARKUT SHKODËR

Nr.596/1 Prot. Shkodër, më 7.08.2026

Lënda: Mbi Vendimin nr. 53, datë 30.07.2026 të Këshillit Bashkiak Vau Dejës.

KËSHILLI BASHKIAK VAU DEJËS

Prefekti i Qarkut Shkodër, në zbatim të detyrave të tij funksionale të përcaktuara në ligjin nr. 107/2016 "Për Prefektin e Qarkut", neni 8, shkronja "a", të Urdhërit të Kryeministrit nr. 21, datë 05.02.2025 "Për detyrat të administratës së Prefektit të Qarkut", të Urdhërit të MB nr. 39, datë 20.02.2025 "Për miratimin e rregullores së brëndshme "Për organizimin dhe funksionimin e Institucionit të Prefektit të Qarkut", si dhe aneksin I, "Rregullat për procedurat e verifikimit dhe kontrollin nga Prefekti i Qarkut", të ligjit nr. 139/2015 "Për vetëqeverisjen vendore", të ndryshuar, neni 9 pika 1/2, neni 27 pika 5, neni 54 shkronja "e/1" (i ndryshuar), neni 55 pika 4; neni 25 pika 1/c i ligjit nr.55/2015 "Për Investimet Strategjike në Republikën E Shqipërisë; VKM nr.1026 datë 16.12.2026 *"Për vlerësimin e dokumentacionit të investimeve strategjike",vendimin e Komitetit të Investimeve Strategjike nr.06 datë 15.07.2025 "Për miratimin e statusit "investim/investitor strategjik procedurë e veçantë"për projektin e investimit "Parku i integruar eolik dhe fotovoltaik Kirac" me subjekt "Kirac green energy"*, ligjit 57/2020 "Për pyjet", ligji nr.9693 datë 19.03.2007 "Për fondin kullosor", i ndryshuar ; pikën 49 të VKM-së nr.433 datë 08. 06. 2016 "Për transferimin në pronësi të bashkive pyjeve dhe kullotave publike, sipas listës së inventarëve dhe aktualisht në administrim të Ministrisë së Mjedisit e t ëish komunave/bashkive", i ndryshuar pika 22 e Udhëzimit nr.01 datë 09.06.2016 të Ministrit të Mjedisit "për rregullat e procedurat e kërkimit të shqyrtimit e të miratimit të kërkesave për dhënien në përdorim të fondit pyjor dhe kullosor publik" të shkresës së Këshillit Bashkiak Vau Dejës nr. 5554 prot., datë 04.08.2026 "Shkresë përcjellëse", shqyrtoi *VKB nr. 53, datë 30.07.2026 "Për miratimin në parim, të dhënies së të drejtës së përdorimit të pasurive të paluajtshme shtetërore, sipas gjurmës së projektit të miratuar që bie në territorin e Vau Dejësit për zhvillimin të projektit "Parku i integruar eolik dhe fotovoltaik Kirac", me statusin e "investitorit strategjik",*
Për sa trajtuar, prefekti iu autorizon të procedoni.

Duke ju falënderuar për bashkëpunimin,

PREFEKTI
Holta DUDA

REPUBLIKA E SHQIPËRISË
PREFEKTI I QARKUT SHKODËR

Adresa: "Rruga 28 Nëntori" Shkodër, Telefon/Faks 00355 2224 2705, e-mail. Prefekti.Shkoder@mb.gov.al

PLAN VENDOSJE

OBJEKTI: **Impianti 125 MW KIRAC, LEZHE**

VENDODHJA: Zona Kadastrale 1624, 2263, 2707, 2778, 3650, 3941, 1920, 2708, 3769.

ZHVILLUESI: "KIRAC GREEN ENERGY" SH.P.K.

PUNOI: "E&D STUDIO" ING. ENDRIT KERXHALIU NR. LIC. T.1737

Elona Lilo

Digitally signed by Elona Lilo
Date: 2026.04.27 12:57:33 +02'00'

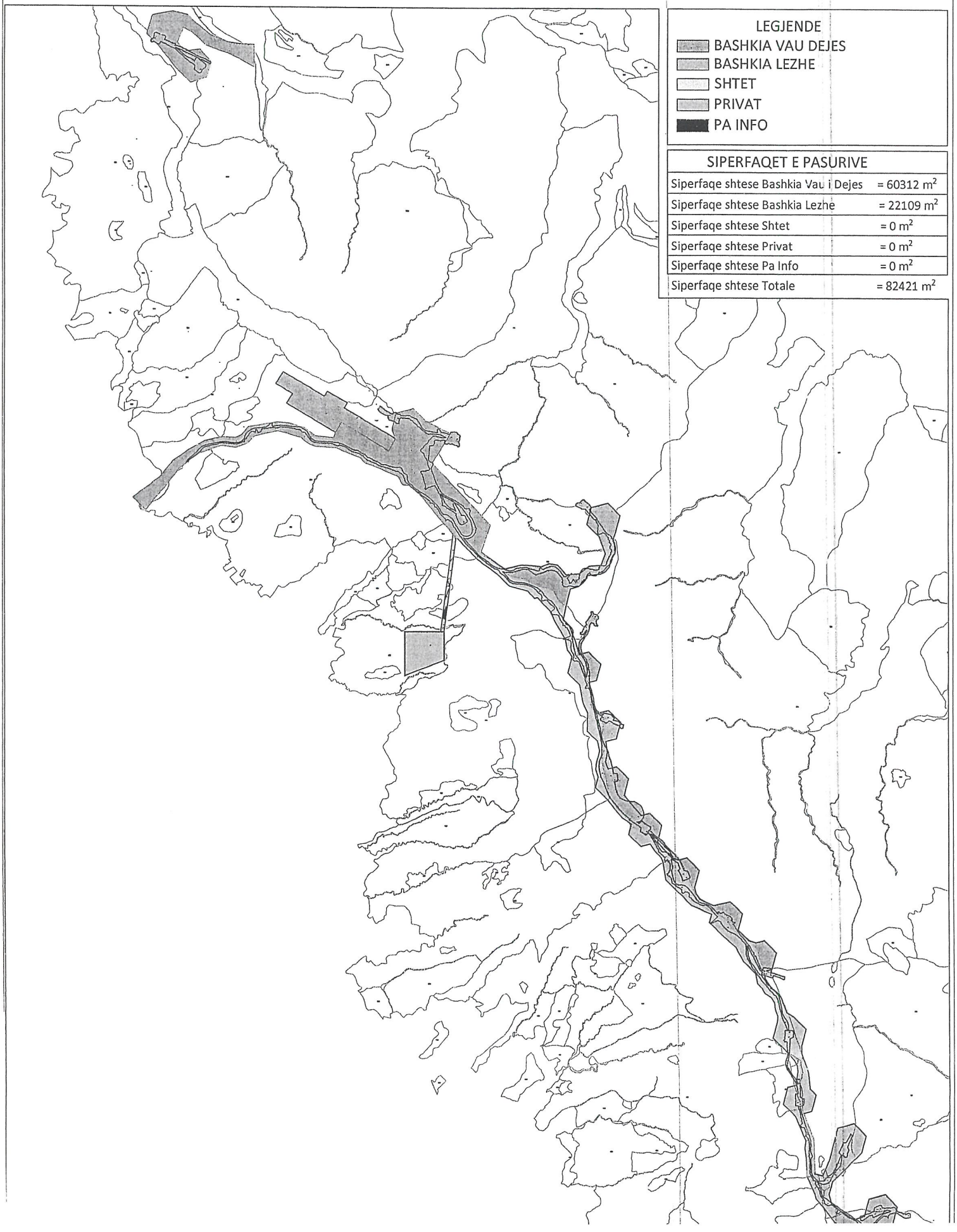

SIPERFAQET E PASURIVE	
Siperfaqe shtese Bashkia Vau i Dejes	= 60312 m^2
Siperfaqe shtese Bashkia Lezhe	= 22109 m^2
Siperfaqe shtese Shtet	= 0 m^2
Siperfaqe shtese Privat	= 0 m^2
Siperfaqe shtese Pa Info	= 0 m^2
Siperfaqe shtese Totale	= 82421 m^2

PLAN VENDOSJE

OBJEKTI: **Impianti 125 MW KIRAC, LEZHE**

VENDODHJA: Zona Kadastrale 1624, 2263, 2707, 2778, 3650, 3941, 1920, 2708, 3769.

ZHVILLUESI: "KIRAC GREEN ENERGY" SH.P.K.

PUNOI: "E&D STUDIO" ING. ENDRIT KERXHALIU NR. LIC. T.1737

Elona Llio

Digitally signed by Elona Llio
Date: 2026.04.27 13:03:04 +02'00'

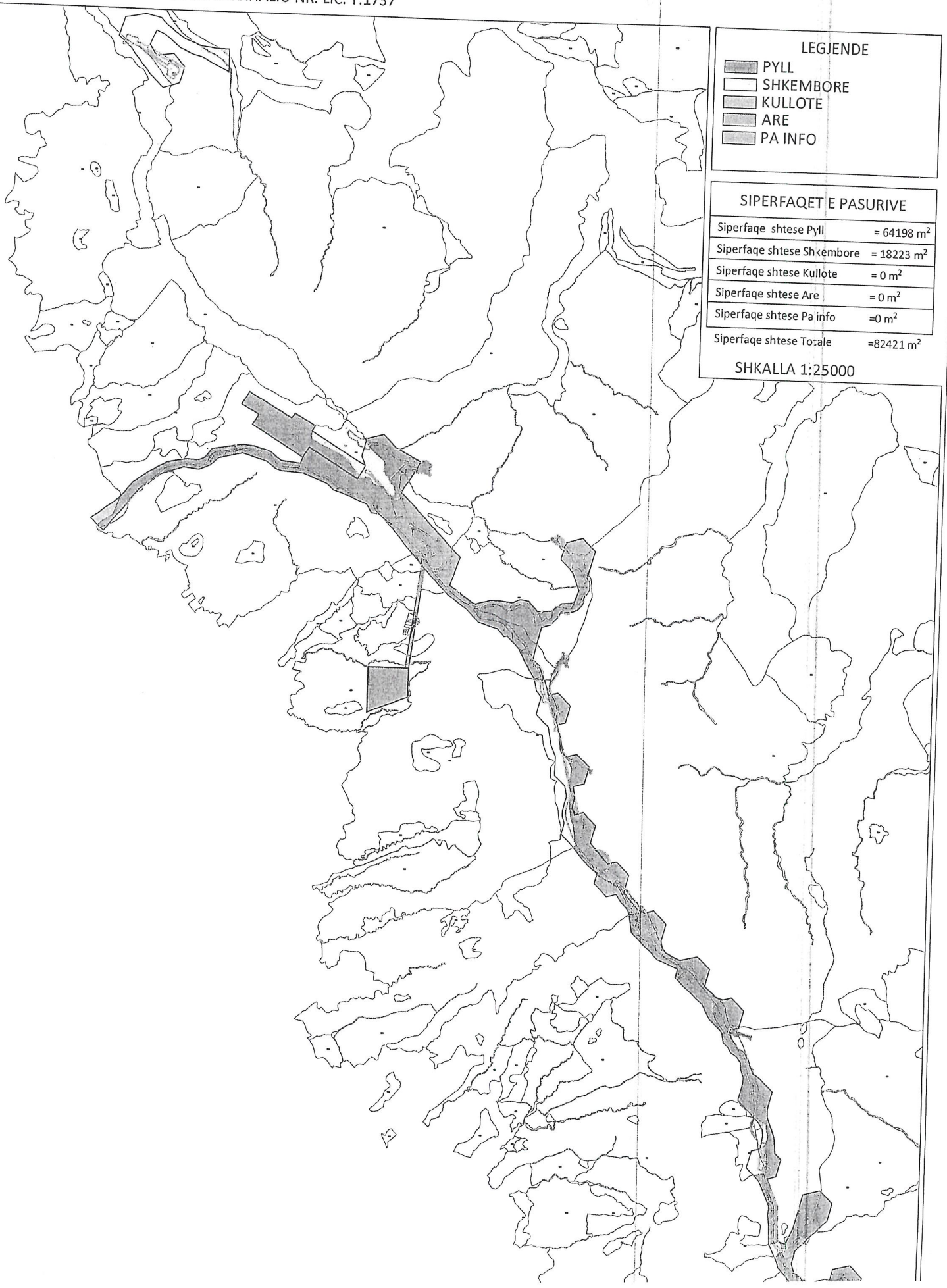

LEGJENDE

- PYLL
- SHKEMBORE
- KULLOTE
- ARE
- PA INFO

SIPERFAQET E PASURIVE	
Siperfaqe shtese Pyll	= 64198 m²
Siperfaqe shtese Shkembore	= 18223 m²
Siperfaqe shtese Kullote	= 0 m²
Siperfaqe shtese Are	= 0 m²
Siperfaqe shtese Pa info	=0 m²
Siperfaqe shtese Totale	=82421 m²

SHKALLA 1:25000

PLAN VENDOSJE

OBJEKTI: **Impianti 125 MW KIRAC, LEZHE**

VENDODHJA: Zona Kadastrale 1624, 2263, 2707, 2778, 3650, 3941, 1920, 2708, 3769.

ZHVILLUESI: "KIRAC GREEN ENERGY" SH.P.K.

PUNOI: "E & D" Studio, ING. ENDRIT KERXHALIU NR. LIC. T.1737

Elona Llio

Digitally signed by Elona Llio
Date: 2026.04.27 13:00:58 +02'00'

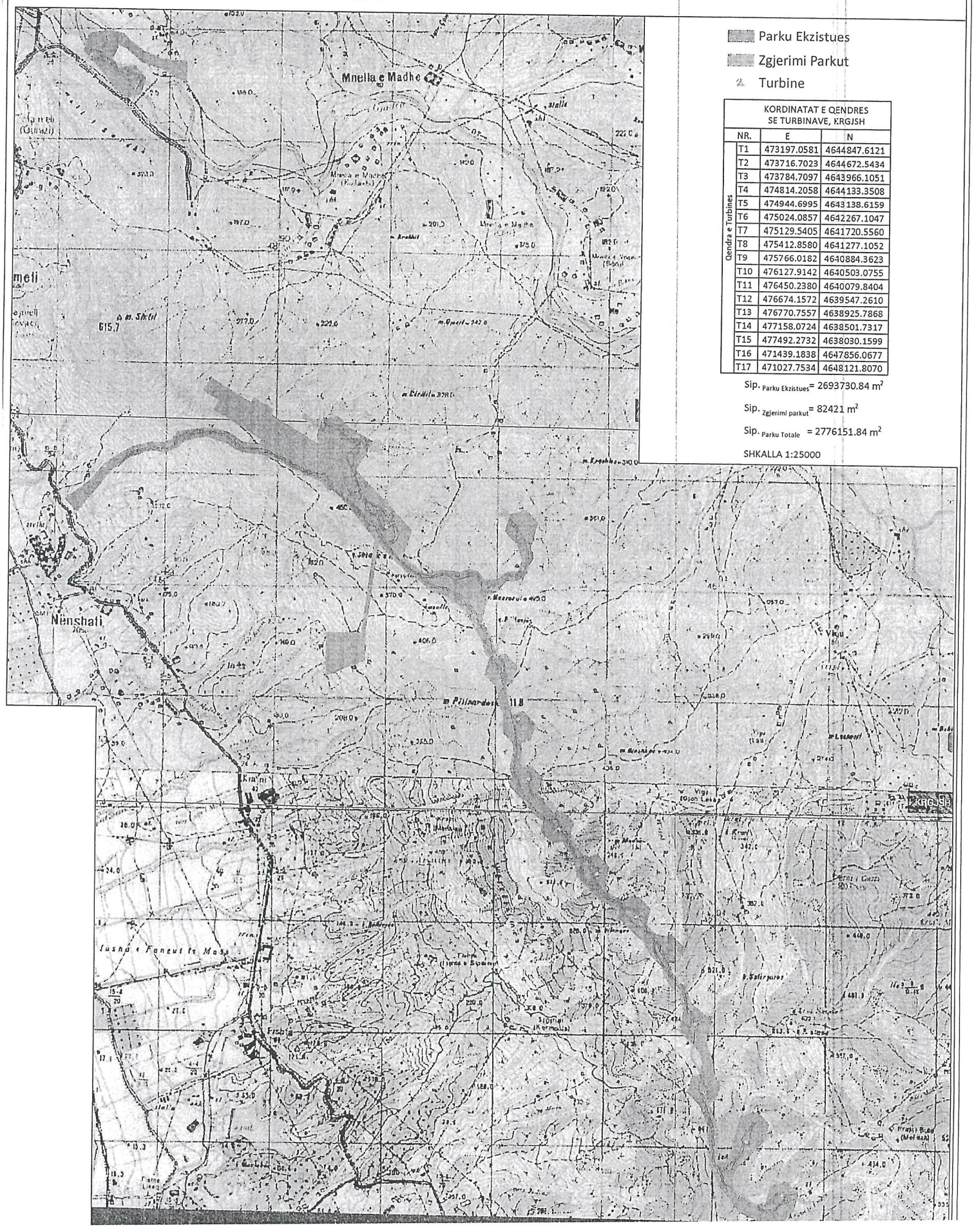

KORDINATAT E QENDRES SE TURBINAVE, KRGJSH			
	NR.	E	N
Qendra e Turbines	T1	473197.0581	4644847.6121
	T2	473716.7023	4644672.5434
	T3	473784.7097	4643966.1051
	T4	474814.2058	4644133.3508
	T5	474944.6995	4643138.6159
	T6	475024.0857	4642267.1047
	T7	475129.5405	4641720.5560
	T8	475412.8580	4641277.1052
	T9	475766.0182	4640884.3623
	T10	476127.9142	4640503.0755
	T11	476450.2380	4640079.8404
	T12	476674.1572	4639547.2610
	T13	476770.7557	4638925.7868
	T14	477158.0724	4638501.7317
	T15	477492.2732	4638030.1599
	T16	471439.1838	4647856.0677
	T17	471027.7534	4648121.8070

Sip. $_{\text{Parku Ekzistues}}$ = 2693730.84 m^2

Sip. $_{\text{Zgjerimi parkut}}$ = 82421 m^2

Sip. $_{\text{Parku Totale}}$ = 2776151.84 m^2

SHKALLA 1:25000

PLAN VENDOSJE

OBJEKTI: **Impianti 125 MW KIRAC, LEZHE**

VENDODHJA: Zona Kadastrale 1624, 2263, 2707, 2778, 3650, 3941, 1920, 2708, 3769.

ZHVILLUESI: "KIRAC GREEN ENERGY" SH.P.K.

PUNOI: "E & D" Studio, ING. ENDRIT KERXHALIU NR. LIC. T.1737

Elona Llio

Digitally signed by Elona Llio
Date: 2026.04.27 12:58:28 -02'00'



KORDINATAT E QENDRES SE TURBINAVE, KRGJSH			
Qendra e Turbines	NR.	E	N
	T1	473197.0581	4644847.6121
	T2	473716.7023	4644672.5434
	T3	473784.7097	4643966.1051
	T4	474814.2058	4644133.3508
	T5	474944.6995	4643138.6159
	T6	475024.0857	4642267.1047
	T7	475129.5405	4641720.5560
	T8	475412.8580	4641277.1052
	T9	475766.0182	4640884.3623
	T10	476127.9142	4640503.0755
	T11	476450.2380	4640079.8404
	T12	476674.1572	4639547.2610
	T13	476770.7557	4638925.7868
	T14	477158.0724	4638501.7317
	T15	477492.2732	4638030.1599
	T16	477439.1838	4647856.0677
	T17	477027.7534	4648121.8070

Sip. $_{\text{Parku Ekzistues}}$ = 2693730.84 m^2

Sip. $_{\text{Zgjerimi parkut}}$ = 82421 m^2

Sip. $_{\text{Parku Totale}}$ = 2776151.84 m^2

SHKALLA 1:25000

PLAN VENDOSJE

OBJEKTI: **Impianti 125 MW KIRAC, LEZHE, PARKU EOLIK + PARKU FOTOVOLTAIK**

VENDODHJA: Zona Kadastrale 1624, 2263, 2707, 2778, 3650, 3941, 1920, 2708, 3769.

ZHVILLUESI: "KIRAC GREEN ENERGY" SH.P.K.

PUNOI: "E & D" Studio, ING. ENDRIT KERXHALIU NR. LIC. T.1737

Elona Lilo

Digitally signed by Elona Lilo
Date: 2021.06.27 12:56:38 +02'00'

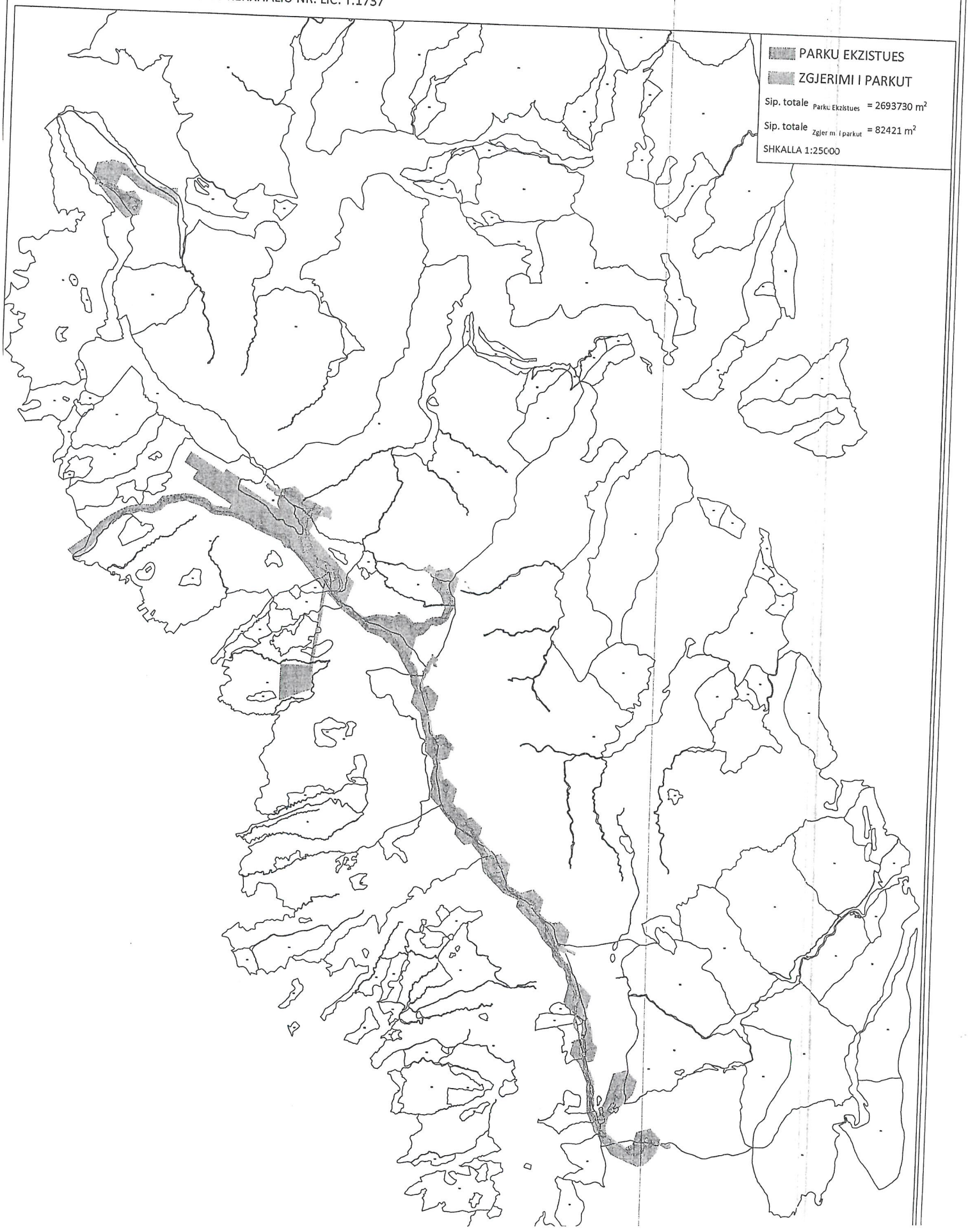

REPUBLIKA E SHQIPËRISË
AGJENCIA SHTETËRORE E KADASTRËS

KARTELA E PASURISË SË PALUAJTSHME

Kodi Unik 2778011071
(Nga ____ , Në ____)

A - TË DHËNAT E PASURISË

Zona Kadastrale Nr. 2778 , Lloji i Pasurisë: PYLL , Nr. i Pasurisë: 955 , Sipërfaqja Totale 28772 m2,
(Nga të Cilat Truall 0 m2; Ndërtesë 0 m2)
Indeksi i Hartës Kadastrale K - 34 - 76 - (37-D) , Numri i Pemëve: 0 ,
Adresa e Pasurisë: Bashkia Shkoder , Rruga - , Ndërtesa Nr. __ , SH/K 255 , Apartamenti Nr. __
Vlera e Pasurisë:
Fillestare 1 Leke (Akti Nr. 684 , Dt. 02/09/2020), Rivlerësim __ (Akti Nr. __, Dt. ____)

B – TË DHËNAT E TITULLIT TË PRONËSISË

Pronari: BASHKIA VAU - DEJES , Nr. Identifikimi/NIPT K56705007O, Pjesa Takuese 1/1, Lloji i Pronësisë: I
Adresa e Pronarit: Bashkia Vau dejes , Rruga LAÇ (VAU-DEJES) , Ndërtesa Nr. __ , SH/K __ , Apartamenti Nr. __

Akti i Fitimit të Pronësisë: Emërtimi: Vendim i KM (për kalim në pronësi të institucionit shtetëror/apo vendimet e shpronësimit), Nr. 684 , Datë: 02/09/2020
Regjistruar: Nr. 00000490, Datë: 13/07/2026

**Pjesëmarrës në Bashkëpronësi të Detyrueshme për Pasurinë Nr. ____ , me Kod Unik ____*

B/1 – TË DHËNAT E REGJISTRIMIT PARAPRAK

Akti Paraprak i Fitimit të Pronësisë: Emërtimi: ____ , Nr. __ , Datë: ____
Përshkrimi i Objektit të Aktit: ____
Regjistruar: Nr. __ , Datë: ____

REPUBLIKA E SHQIPËRISË
AGJENCIA SHTETËRORE E KADASTRËS

KARTELA E PASURISË SË PALUAJTSHME

C-TË DREJTAT REALE

Nr. Regjistrimi	Dt. Regjistrimi	Lloji i të Drejtës	Të Dhënat e Aktit			Afati i Vlefshmërisë	Përfitues	
			Emërtim	Nr.	Datë		Emër Atësi Mbiemër	Nr. Identifikimi/ NIPT

D - KUFIZIMET E PRONËSISË

Nr. Regjistrimi	Dt. Regjistrimi	Lloji i Kufizimit	Të Dhënat e Aktit			Afati i Kufizimit	Përfitues/Kërkues	
			Emërtim	Nr.	Datë		Emër Atësi Mbiemër	Nr. Identifikimi/ NIPT

E - INFORMACIONE TË TJERA PËR PRONËN

Lloji i Informacionit: ____ , Emërtimi i Aktit: ____ , Nr. __ , Datë: ____
Regjistruar: Nr. __ , Datë: ____
Përshkrimi: Sipas urdherit te ASHK SHKODER u ndryshua nr fages, urdheri nr 737 DT 13.07.2026

DREJTORI
Eglantina Frroku

Artiana Jahja — Digitally signed by: Artiana Jahja, Date: 2026.07.13 04:31:08 +02'00'
Arlinda Sinani — Digitally signed by: Arlinda Sinani, Date: 2026.07.13 04:34:09 +02'00'
Eglantina — Digitally signed by: Eglantina, Date: 2026.07.13 04:37:13 +02'00'

Data e lëshimit 13/07/2026

Vulosur elektronikisht nga Drejtoria Vendore Shkoder
Date:2026/07/13 16:31:30 +02'00'
K56705007O20260713163123 62ASHK

Shënim : Ky dokument është gjenerar dhe vulosur me anë të një sistemi informatik (Agjencia Shtetërore e Kadastrës)

REPUBLIKA E SHQIPËRISË
AGJENCIA SHTETËRORE E KADASTRËS

FRAGMENT I HARTËS KADASTRALE

ZONA KADASTRALE: 2778

KODI UNIK: 2778011071

NUMRI PASURISË: 955

INDEKSI HARTËS: K - 34 - 76 - (37-D

KORNIZA REFERUESE GJEODEZIKE SHQIPTARE

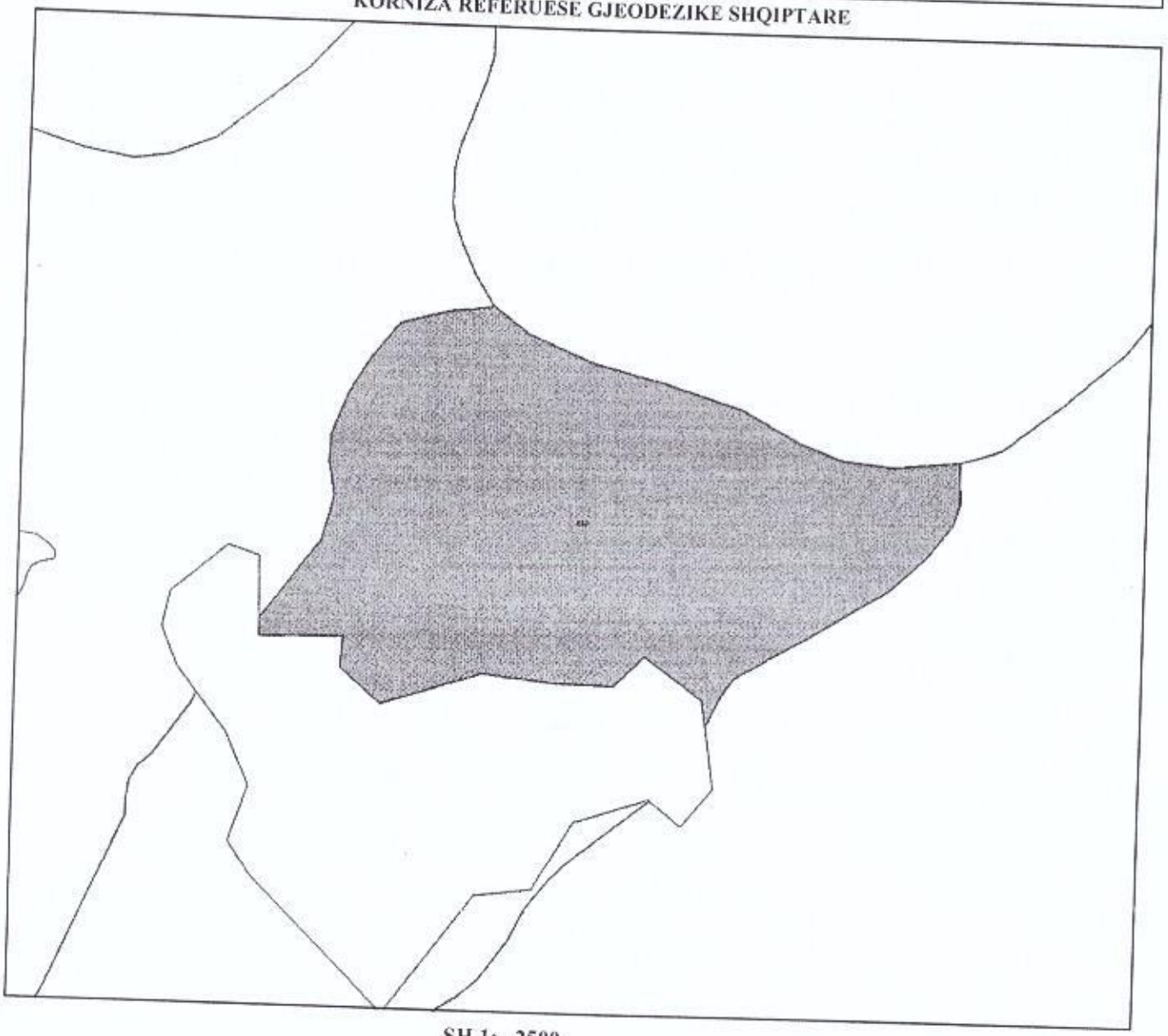

SH 1: 2500

DREJTORI

Eglantina Frroku

Arlinda Sinani

Digitally signed by Arlinda Sinani
Date: 2026.07.13 04:34:24 +02'00'

Eglantina Frroku

Digitally signed by Eglantina Frroku
Date: 2026.07.13 04:36:53 +02'00'

Data e leshimit 7/13/2026

Vulosur elektronikisht nga Drejtoria Vendore Shkodër
Date:2026/07/13 16:34:24 +02'00'
KS67D5007O2026071316341873l4014

Shënim : Ky dokument është gjeneruar dhe vulosur me anë të një procedure automatike nga një sistem elektronik (Agjencia Shtetërore e Kadastrës)

SHPJEGUES

PARCELA

NDËRTESA

REPUBLIKA E SHQIPËRISË
AGJENCIA SHTETËRORE E KADASTRËS

KARTELA E PASURISË SË PALUAJTSHME

Kodi Unik 2707005205
(Nga ____ , Në ____)

A - TË DHËNAT E PASURISË

Zona Kadastrale Nr. 2707 , Lloji i Pasurisë: SHKEMBORE , Nr. i Pasurisë: 1191 , Sipërfaqja Totale 825233 m2,
(Nga të Cilat Truall 0 m2; Ndërtesë 0 m2)

Indeksi i Hartës Kadastrale K - 34 - 76 - (21-B) , Numri i Pemëve: 0 ,
Adresa e Pasurisë: Bashkia ____ , Rruga ____ , Ndërtesa Nr. __ , SH/K 255 , Apartamenti Nr. __
Vlera e Pasurisë:
Fillestare 1 Leke (Akti Nr. 684 , Dt. 02/09/2020), Rivlerësim __ (Akti Nr. __, Dt. ____)

B – TË DHËNAT E TITULLIT TË PRONËSISË

Pronari: BASHKIA VAU - DEJES , Nr. Identifikimi/NIPT K56705007O, Pjesa Takuese 1/1, Lloji i Pronësisë: I
Adresa e Pronarit: Bashkia VAU DEJES , Rruga LAÇ (VAU-DEJES) , Ndërtesa Nr. __ , SH/K __ , Apartamenti Nr. __

Akti i Fitimit të Pronësisë: Emërtimi: Akteve të tjera sipas legjislacionit në fuqi , Nr. 684 , Datë: 02/09/2020
Regjistruar: Nr. 00000059, Datë: 05/08/2020

**Pjesëmarrës në Bashkëpronësi të Detyrueshme për Pasurinë Nr. ____ , me Kod Unik ____*

B/1 – TË DHËNAT E REGJISTRIMIT PARAPRAK

Akti Paraprak i Fitimit të Pronësisë: Emërtimi: ____ , Nr. __ , Datë: ____
Përshkrimi i Objektit të Aktit: ____
Regjistruar: Nr. __ , Datë: ____

REPUBLIKA E SHQIPËRISË
AGJENCIA SHTETËRORE E KADASTRËS

KARTELA E PASURISË SË PALUAJTSHME

C-TË DREJTAT REALE

Nr. Regjistrimi	Dt. Regjistrimi	Lloji i të Drejtës	Të Dhënat e Aktit			Afati i Vlefshmërisë	Përfitues	
			Emërtim	Nr.	Datë		Emër Atësi Mbiemër	Nr. Identifikimi/ NIPT

D - KUFIZIMET E PRONËSISË

Nr. Regjistrimi	Dt. Regjistrimi	Lloji i Kufizimit	Të Dhënat e Aktit			Afati i Kufizimit	Përfitues/Kërkues	
			Emërtim	Nr.	Datë		Emër Atësi Mbiemër	Nr. Identifikimi/ NIPT

E - INFORMACIONE TË TJERA PËR PRONËN

Lloji i Informacionit: ____ , Emërtimi i Aktit: ____ , Nr. __ , Datë: ____
Regjistruar: Nr. __ , Datë: ____
Përshkrimi: SH25 00 139 PJESA TJETËR TEK VAU I DEJËS(2707),VOL.5,FQ.204, NR.1190. BRENDA KESAJ PASURIE KA TOKE TE TJETERSUAR (SIPAS ORTOFOTOS) 8

DREJTORI
Eglantina Frroku

Tomas Miti — Digitally signed by: Tomas Miti, Date: 2026.07.10 09:12:49 +02'00'
Sabina Bruka — Digitally signed by: Sabina Bruka, Date: 2026.07.10 09:21:43 +02'00'
Eglantin a — Digitally signed by: Eglantina Frroku, Date: 2026.07.10 09:10:12 +02'00'

Data e lëshimit 10/07/2026

Vulosur elektronikisht nga Drejtoria Vendore Shkodër
Date:2026/07/10 09:12:52 +02'00'
K56705007O202607100B124557ASHK

Shënim : Ky dokument është gjeneruar dhe vulosur me anë të një procedure automatike nga një sistem elektronik (Agjencia Shtetërore e Kadastrës)

REPUBLIKA E SHQIPËRISË
AGJENCIA SHTETËRORE E KADASTRËS

FRAGMENT I HARTËS KADASTRALE

ZONA KADASTRALE: 2707

KODI UNIK: 2707005205

NUMRI PASURISË : 1191

INDEX I HARTËS: K-34-76-(21-B)

KORNIZA REFERUESE GJEODEZIKE SHQIPTARE

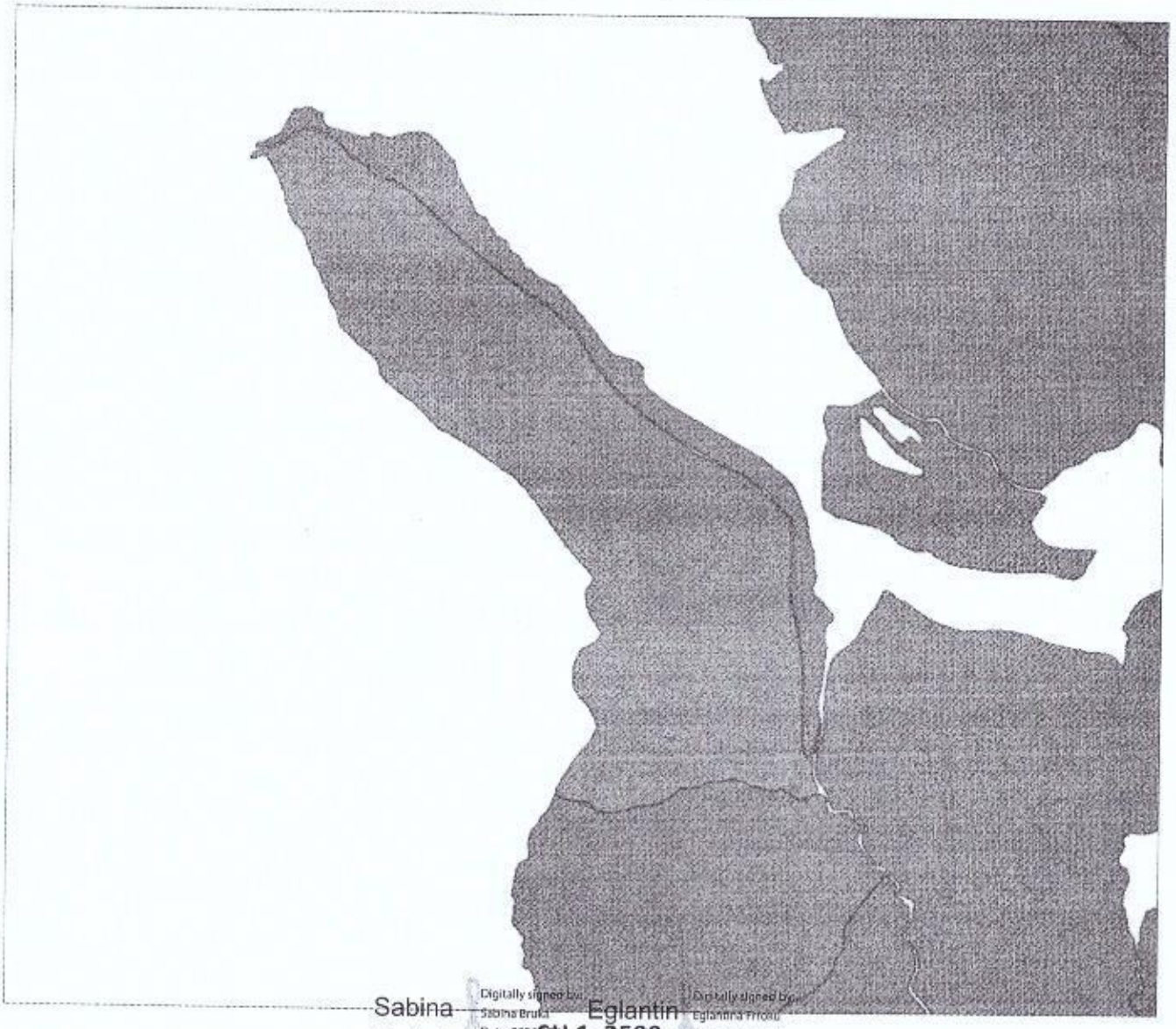

Sabina Bruka Digitally signed by: Sabina Bruka Date: 2026.07.10 09:03:30 +02'00'

Eglantina Digitally signed by: Eglantina Frroku Date: 2026.07.10 02:06:54 +02'00'

SH 1: 2500

DREJTORI

Vulosur elektronikisht nga Drejtoria Vendore Shkodër
Date:2026/07/10 09:22:47 +02'00'
K56705007O2026071009224104014

SHPJEGUES

PARCELA

NDERTESA

Shënim : Ky dokument është gjeneruar dhe vulosur me anë të një procedure automatike nga një sistem elektronik (Drejtoria Vendore Shkodër)

REPUBLIKA E SHQIPËRISË
AGJENCIA SHTETËRORE E KADASTRËS

KARTELA E PASURISË SË PALUAJTSHME

Kodi Unik 1920009139
(Nga ____ , Në ____)

A - TË DHËNAT E PASURISË

Zona Kadastrale Nr. 1920 , Lloji i Pasurisë: SHKEMBORE , Nr. i Pasurisë: 957 , Sipërfaqja Totale 8067 m2,
(Nga të Cilat Truall 0 m2; Ndërtesë 0 m2)

Indeksi i Hartës Kadastrale K - 34 - 76 - (21-D) , Numri i Peméve: 0 ,
Adresa e Pasurisë: Bashkia ____ , Rruga ____ , Ndërtesa Nr. __ , SH/K 255 , Apartamenti Nr. __
Vlera e Pasurisë:
Fillestare 1 Leke (Akti Nr. 684 , Dt. 02/09/2020), Rivlerësim __ (Akti Nr. __, Dt. ____)

B – TË DHËNAT E TITULLIT TË PRONËSISË

Pronari: BASHKIA VAU - DEJES , Nr. Identifikimi/NIPT K56705007O, Pjesa Takuese 1/1, Lloji i Pronësisë: I
Adresa e Pronarit: Bashkia VAU DEJES , Rruga LAÇ (VAU-DEJES) , Ndërtesa Nr. __ , SH/K __ , Apartamenti Nr. __

Akti i Fitimit të Pronësisë: Emërtimi: Akteve të tjera sipas legjislacionit në fuqi , Nr. 684 , Datë: 02/09/2020
Regjistruar: Nr. 00000738 , Datë: 05/08/2020

**Pjesëmarrës në Bashkëpronësi të Detyrueshme për Pasurinë Nr. ____ , me Kod Unik ____*

B/1 – TË DHËNAT E REGJISTRIMIT PARAPRAK

Akti Paraprak i Fitimit të Pronësisë: Emërtimi: ____ , Nr. __ , Datë: ____
Përshkrimi i Objektit të Aktit: ____
Regjistruar: Nr. __ , Datë: ____

REPUBLIKA E SHQIPËRISË
AGJENCIA SHTETËRORE E KADASTRËS

KARTELA E PASURISË SË PALUAJTSHME

C-TË DREJTAT REALE

Nr. Regjistrimi	Dt. Regjistrimi	Lloji i të Drejtës	Të Dhënat e Aktit			Afati i Vlefshmërisë	Përfitues	
			Emërtim	Nr.	Datë		Emër Atësi Mbiemër	Nr. Identifikimi/ NIPT

D - KUFIZIMET E PRONËSISË

Nr. Regjistrimi	Dt. Regjistrimi	Lloji i Kufizimit	Të Dhënat e Aktit			Afati i Kufizimit	Përfitues/Kërkues	
			Emërtim	Nr.	Datë		Emër Atësi Mbiemër	Nr. Identifikimi/ NIPT

E - INFORMACIONE TË TJERA PËR PRONËN

Lloji i Informacionit: ____ , Emërtimi i Aktit: ____ , Nr. __ , Datë: ____
Regjistruar: Nr. __ , Datë: ____
Përshkrimi: SH32 00 005B 1

DREJTORI
Eglantina Frroku

Tomas Miti — Digitally signed by: Tomas Miti, Date: 2026.07.10 09:17:20 +02'00'

Sabina Bruka — Digitally signed by: Sabina Bruka, Date: 2026.07.10 09:47:47 +02'00'

Eglantina — Digitally signed by: Eglantina, Date: 2026.07.10 02:11:26 +02'00'

Data e lëshimit 10/07/2026

Vulosur elektronikisht nga Drejtoria Vendore Shkodër
Date 2026/07/10 09:17:47 +02'00'
K56709007O2026071009173956SHK

Shënim : Ky dokument është gjeneruar dhe vulosur me anë të një procedure automatike nga një sistem elektronik (Agjencia Shtetërore e Kadastrës)

REPUBLIKA E SHQIPËRISË
AGJENCIA SHTETËRORE E KADASTRËS

FRAGMENT I HARTËS KADASTRALE

ZONA KADASTRALE: 1920

KODI UNIK: 1920009139

NUMRI PASURISË: 957

INDEKSI HARTËS: K - 34 - 76 - (21-D

KORNIZA REFERUESE GJEODEZIKE SHQIPTARE

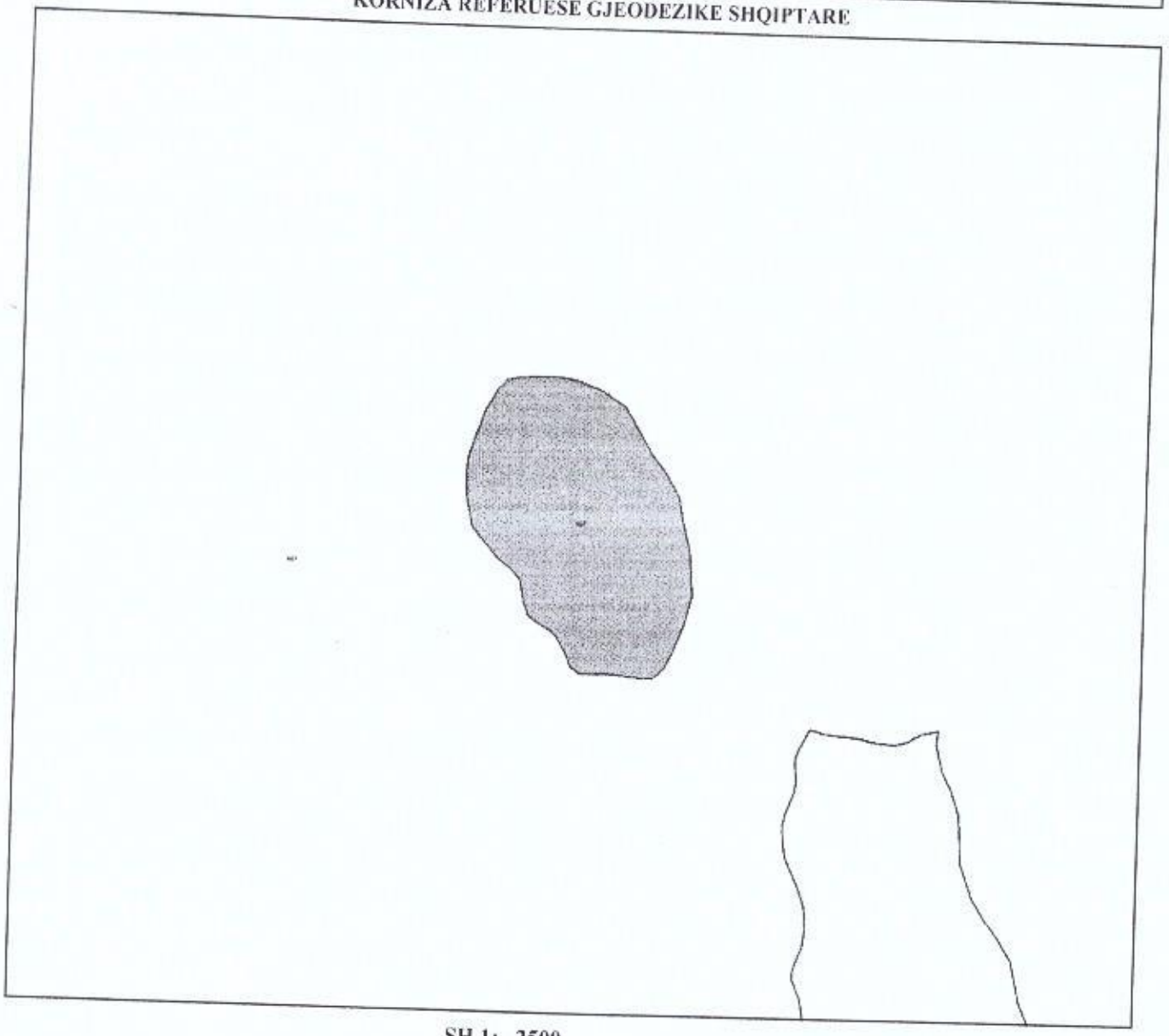

SH 1: 2500

DREJTORI

Eglantina Frroku

Sabina Bruka

Digitally signed by: Sabina Bruka
Date: 2026.07.10 09:47:28 +02'00'

Eglantin a

7/10/2026

Digitally signed by: Eglantina Frroku
Date: 2026.07.10 02:11:01 +02'00'

Vulosur elektronikisht nga Drejtona Vendore Shkodër
Date:2026/07/10 09:47:28 +02'00'
K5670507O20260710094719814014

Shënim : Ky dokument është gjeneruar dhe vulosur me anë të një procedure automatike nga një sistem elektronik (Agjencia Shtetërore e Kadastrës)

SHPJEGUES

PARCELA

NDËRTESA

REPUBLIKA E SHQIPËRISË
AGJENCIA SHTETËRORE E KADASTRËS

KARTELA E PASURISË SË PALUAJTSHME

Kodi Unik 2778011011
(Nga ____ , Në ____)

A - TË DHËNAT E PASURISË

Zona Kadastrale Nr. 2778 , Lloji i Pasurisë: PYLL , Nr. i Pasurisë: 956 , Sipërfaqja Totale 3032451 m2,
(Nga të Cilat Truall 0 m2; Ndërtesë 0 m2)

Indeksi i Hartës Kadastrale K - 34 - 76 - (54-B) , Numri i Pemëve: 0 ,
Adresa e Pasurisë: Bashkia ____ , Rruga ____ , Ndërtesa Nr. __ , SH/K 255 , Apartamenti Nr. __
Vlera e Pasurisë:
Fillestare __ (Akti Nr. __ , Dt. ____), Rivlerësim __ (Akti Nr. __, Dt. ____)

B – TË DHËNAT E TITULLIT TË PRONËSISË

Pronari: BASHKIA VAU I DEJËS , Nr. Identifikimi/NIPT _____ , Pjesa Takuese 0/100, Lloji i Pronësisë: I
Adresa e Pronarit: Bashkia ____ , Rruga ____ , Ndërtesa Nr. __ , SH/K 255 , Apartamenti Nr. __

Pronari: BASHKIA VAU I DEJËS , Nr. Identifikimi/NIPT _____ , Pjesa Takuese 0/100, Lloji i Pronësisë: I
Adresa e Pronarit: Bashkia ____ , Rruga ____ , Ndërtesa Nr. __ , SH/K 255 , Apartamenti Nr. __

Akti i Fitimit të Pronësisë: Emërtimi: ____ , Nr. __ , Datë: ____
Regjistruar: Nr. 00000490, Datë: 05/08/2020

**Pjesëmarrës në Bashkëpronësi të Detyrueshme për Pasurinë Nr. ____ , me Kod Unik ____*

B/1 – TË DHËNAT E REGJISTRIMIT PARAPRAK

Akti Paraprak i Fitimit të Pronësisë: Emërtimi: ____ , Nr. __ , Datë: ____
Përshkrimi i Objektit të Aktit: ____
Regjistruar: Nr. __ , Datë: ____

REPUBLIKA E SHQIPËRISË
AGJENCIA SHTETËRORE E KADASTRËS

KARTELA E PASURISË SË PALUAJTSHME

C-TË DREJTAT REALE

Nr. Regjistrimi	Dt. Regjistrimi	Lloji i të Drejtës	Të Dhënat e Aktit			Afati i Vlefshmërisë	Përfitues	
			Emërtim	Nr.	Datë		Emër Atësi Mbiemër	Nr. Identifikimi/ NIPT

D - KUFIZIMET E PRONËSISË

Nr. Regjistrimi	Dt. Regjistrimi	Lloji i Kufizimit	Të Dhënat e Aktit			Afati i Kufizimit	Përfitues/Kërkues	
			Emërtim	Nr.	Datë		Emër Atësi Mbiemër	Nr. Identifikimi/ NIPT

E - INFORMACIONE TË TJERA PËR PRONËN

Lloji i Informacionit: ____ , Emërtimi i Aktit: ____ , Nr. __ , Datë: ____
Regjistruar: Nr. __ , Datë: ____
Përshkrimi: MBI KËTË PASURI NDODHEN KËTO PARCELA: SH25 00 108-SH32 00 016, 017,018,019,020A,021A,022A,022B,023, 024A,025,027BRENDA KESAJ PASURIE KA TOKE TE TJETERSUAR (SIPAS ORTOFOTOS) 29

DREJTORI
Eglantina Frroku

Shkelzim Guri — Digitally signed by: Shkelzim Guri, Date: 2026.07.08 10:04:49 +02'00'
Arlinda Sinani — Digitally signed by: Arlinda Sinani, Date: 2026.07.08 02:54:02 +02'00'
Eglantina — Digitally signed by: Eglantina, Date: 2026.07.08 03:06:18 +02'00'

Datë lëshimit 08/07/2026

Vulosur elektronikisht nga Drejtoria Vendore Shkodër
Data:2026/07/08 10:05:06 +02'00'
K56705007O20260709100458 97ASHK

Shënim : Ky dokument është gjeneruar dhe vulosur me anë të një procedure automatike nga një sistem elektronik (Agjencia Shtetërore e Kadastrës)

REPUBLIKA E SHQIPËRISË
AGJENCIA SHTETËRORE E KADASTRËS

FRAGMENT I HARTËS KADASTRALE

ZONA KADASTRALE: 2778 **KODI UNIK:** 2778011011

NUMRI PASURISË : 956 **INDEX I HARTËS:** K-34-76-(54-B)

KORNIZA REFERUESE GJEODEZIKE SHQIPTARE

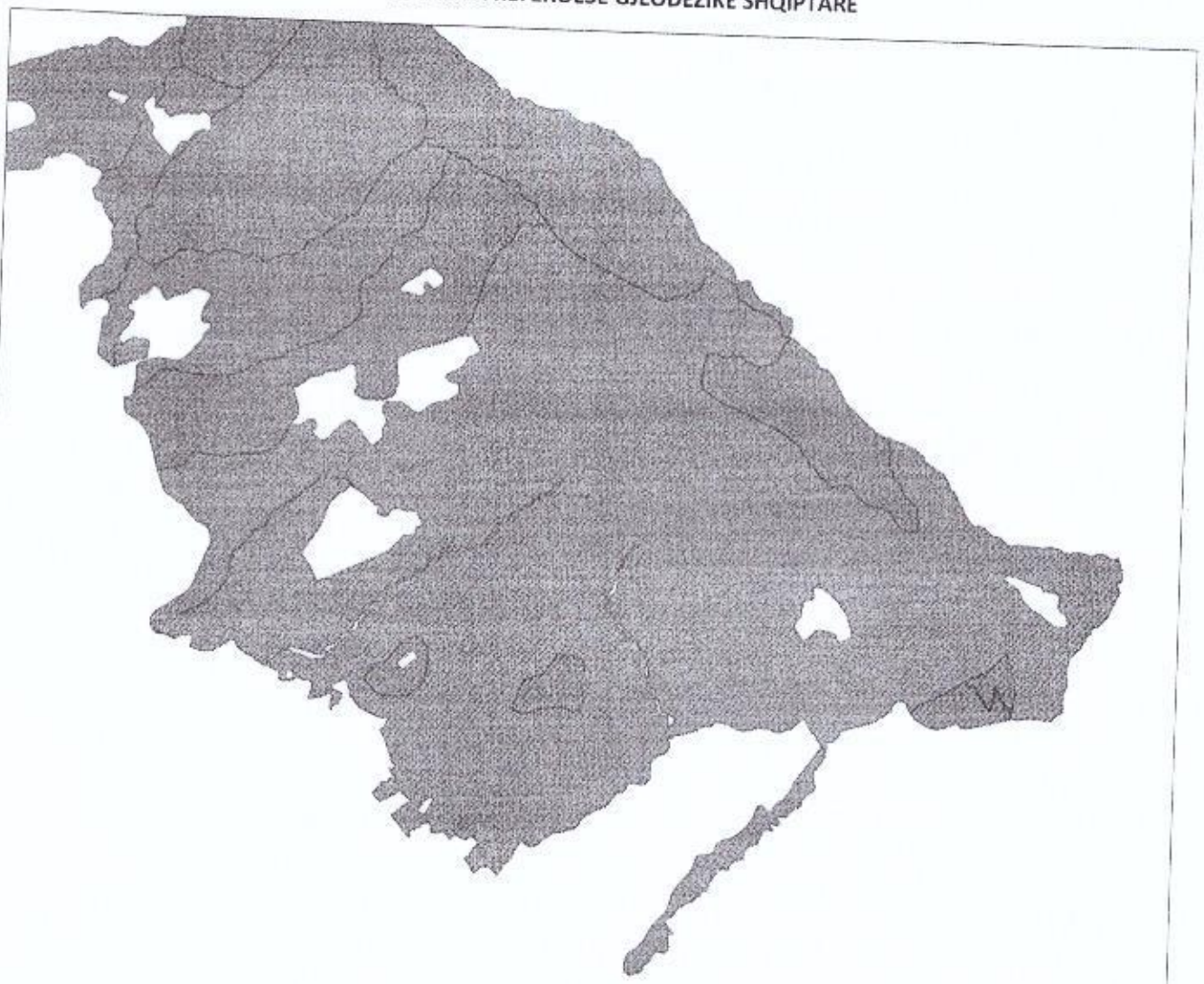

Arlinda Sinani — Digitally signed by: Arlinda Sinani, Date: 2026.07.08 02:53:23 +02'00'

Eglantin — Digitally signed by: Eglantina Firoku, Date: 2026.07.08 03:07:56 +02'00'

SH 1: 10.000

DREJTORI

Vulosur elektronikisht nga Drejtoria Vendore Shkodër
Date:2026/07/08 14:53:49 +02'00'
K56705007O2026070814534312014

SHPJEGUES

- PARCELA
- NDERTESA

Shënim : Ky dokument është gjeneruar dhe vulosur me anë të një procedure automatike nga një sistem elektronik (Drejtoria Vendore Shkodër)

REPUBLIKA E SHQIPËRISË
AGJENCIA SHTETËRORE E KADASTRËS

KARTELA E PASURISË SË PALUAJTSHME

Kodi Unik 2778011017
(Nga ____ , Në ____)

A - TË DHËNAT E PASURISË

Zona Kadastrale Nr. 2778 , Lloji i Pasurisë: PYLL , Nr. i Pasurisë: 976 , Sipërfaqja Totale 14367 m2,
(Nga të Cilat Truall 0 m2; Ndërtesë 0 m2)
Indeksi i Hartës Kadastrale K - 34 - 76 - (54-D) , Numri i Pemëve: 0 ,
Adresa e Pasurisë: Bashkia ____ , Rruga ____ , Ndërtesa Nr. __ , SH/K 255 , Apartamenti Nr. __
Vlera e Pasurisë:
Fillestare __ (Akti Nr. __ , Dt. ____), Rivlerësim __ (Akti Nr. __, Dt. ____)

B – TË DHËNAT E TITULLIT TË PRONËSISË

Pronari: BASHKIA VAU I DEJËS , Nr. Identifikimi/NIPT _____ , Pjesa Takuese 0/100, Lloji i Pronësisë: I
Adresa e Pronarit: Bashkia ____ , Rruga ____ , Ndërtesa Nr. __ , SH/K 255 , Apartamenti Nr. __

Pronari: BASHKIA VAU I DEJËS , Nr. Identifikimi/NIPT _____ , Pjesa Takuese 0/100, Lloji i Pronësisë: I
Adresa e Pronarit: Bashkia ____ , Rruga ____ , Ndërtesa Nr. __ , SH/K 255 , Apartamenti Nr. __

Akti i Fitimit të Pronësisë: Emërtimi: ____ , Nr. __ , Datë: ____
Regjistruar: Nr. 00000490, Datë: 05/08/2020

**Pjesëmarrës në Bashkëpronësi të Detyrueshme për Pasurinë Nr. ____ , me Kod Unik ____*

B/1 – TË DHËNAT E REGJISTRIMIT PARAPRAK

Akti Paraprak i Fitimit të Pronësisë: Emërtimi: ____ , Nr. __ , Datë: ____
Përshkrimi i Objektit të Aktit: ____
Regjistruar: Nr. __ , Datë: ____

REPUBLIKA E SHQIPËRISË
AGJENCIA SHTETËRORE E KADASTRËS

KARTELA E PASURISË SË PALUAJTSHME

C-TË DREJTAT REALE

Nr. Regjistrimi	Dt. Regjistrimi	Lloji i të Drejtës	Të Dhënat e Aktit			Afati i Vlefshmërisë	Përfitues	
			Emërtim	Nr.	Datë		Emër Atësi Mbiemër	Nr. Identifikimi/ NIPT

D - KUFIZIMET E PRONËSISË

Nr. Regjistrimi	Dt. Regjistrimi	Lloji i Kufizimit	Të Dhënat e Aktit			Afati i Kufizimit	Përfitues/Kërkues	
			Emërtim	Nr.	Datë		Emër Atësi Mbiemër	Nr. Identifikimi/ NIPT

E - INFORMACIONE TË TJERA PËR PRONËN

Lloji i Informacionit: ____ , Emërtimi i Aktit: ____ , Nr. __ , Datë: ____
Regjistruar: Nr. __ , Datë: ____
Përshkrimi: SH32 00 029 PJESA TJETËR TEK VAU I DEJËS(2778),VOL.11,FQ.16, NR.975, [(2778),VOL.11,FQ.15, NR.972]6

DREJTORI
Eglantina Frroku

Shkelzim Guri — Digitally signed by: Shkelzim Guri, Date: 2026.07.08 10:06:28 +02'00'
Sonja Muca — Digitally signed by: Sonja Muca, Date: 2026.07.08 09:30:20 +02'00'
Eglantina — Digitally signed by: Eglantina, Date: 2026.07.08 09:41:02 +02'00'

Data e lëshimit 08/07/2026

Vulosur elektronikisht nga Drejtoria Vendore Shkodër
Date:2026/07/08 10:06:56 +02'00'
K56705007O20260708100549S9ASHK

Shënim : Ky dokument është gjeneruar dhe vulosur me anë të një procedure automatike nga një sistem elektronik (Agjencia Shtetërore e Kadastrës)

REPUBLIKA E SHQIPËRISË
AGJENCIA SHTETËRORE E KADASTRËS

FRAGMENT I HARTËS KADASTRALE

ZONA KADASTRALE: 2778 KODI UNIK: 2778011017

NUMRI PASURISË: 976 INDEKSI HARTËS: K - 34 - 76 - (54-D

KORNIZA REFERUESE GJEODEZIKE SHQIPTARE

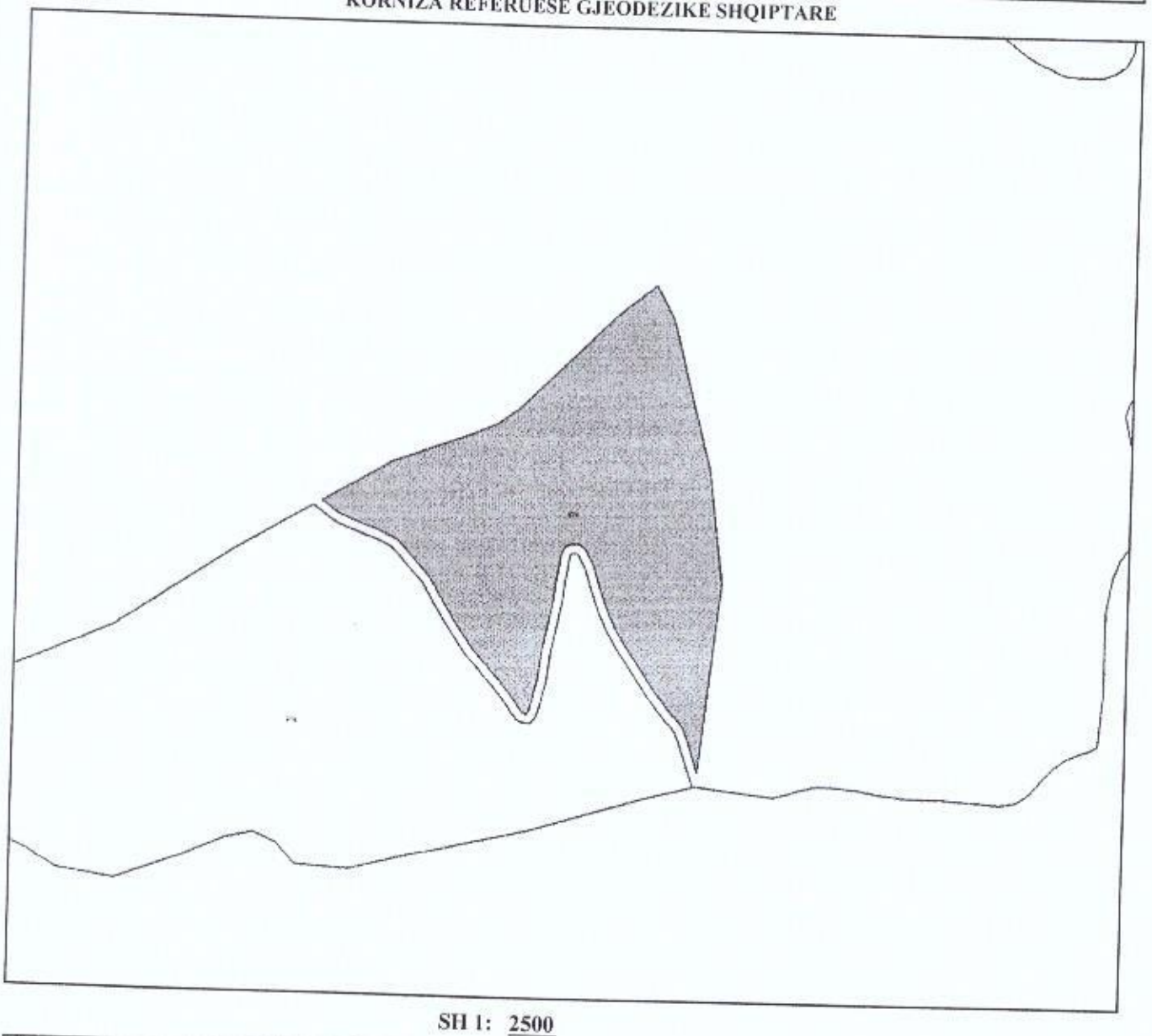

SH 1: 2500

DREJTORI
Eglantina Frroku

Sonja Muca — Digitally signed by: Sonja Muca, Date: 2026.07.08 15:30:10 +02'00'

Eglantin Data e leshimit: 7/8/2026 — Digitally signed by: Eglantina Frroku, Date: 2026.07.08 03:39:54 +02'00'

Vulosur elektronikisht nga Drejtoria Vendore Shkodër
Date:2026/07/08 15:30:10 +02'00'
KS670500702026070815300266I4014

Shënim : Ky dokument është gjenerur dhe vulosur me anë të një procedure automatike nga një sistem elektronik (Agjencia Shtetërore e Kadastrës)

SHPJEGUES
- PARCELA
- NDËRTESA

REPUBLIKA E SHQIPËRISË
AGJENCIA SHTETËRORE E KADASTRËS

KARTELA E PASURISË SË PALUAJTSHME

Kodi Unik 2778011014
(Nga ____ , Në ____)

A - TË DHËNAT E PASURISË

Zona Kadastrale Nr. 2778 , Lloji i Pasurisë: SHKEMBORE , Nr. i Pasurisë: 957 , Sipërfaqja Totale 158692 m2,
(Nga të Cilat Truall 0 m2; Ndërtesë 0 m2)

Indeksi i Hartës Kadastrale K - 34 - 76 - (38-D) , Numri i Pemëve: 0 ,
Adresa e Pasurisë: Bashkia ____ , Rruga ____ , Ndërtesa Nr. __ , SH/K 255 , Apartamenti Nr. __
Vlera e Pasurisë:
Fillestare __ (Akti Nr. __ , Dt. ____), Rivlerësim __ (Akti Nr. __, Dt. ____)

B – TË DHËNAT E TITULLIT TË PRONËSISË

Pronari: BASHKIA VAU I DEJËS , Nr. Identifikimi/NIPT _____ , Pjesa Takuese 0/100, Lloji i Pronësisë: I
Adresa e Pronarit: Bashkia ____ , Rruga ____ , Ndërtesa Nr. __ , SH/K 255 , Apartamenti Nr. __

Pronari: BASHKIA VAU I DEJËS , Nr. Identifikimi/NIPT _____ , Pjesa Takuese 0/100, Lloji i Pronësisë: I
Adresa e Pronarit: Bashkia ____ , Rruga ____ , Ndërtesa Nr. __ , SH/K 255 , Apartamenti Nr. __

Akti i Fitimit të Pronësisë: Emërtimi: ____ , Nr. __ , Datë: ____
Regjistruar: Nr. 00000490 , Datë: 05/08/2020

**Pjesëmarrës në Bashkëpronësi të Detyrueshme për Pasurinë Nr. ____ , me Kod Unik ____*

B/1 – TË DHËNAT E REGJISTRIMIT PARAPRAK

Akti Paraprak i Fitimit të Pronësisë: Emërtimi: ____ , Nr. __ , Datë: ____
Përshkrimi i Objektit të Aktit: ____
Regjistruar: Nr. __ , Datë: ____

REPUBLIKA E SHQIPËRISË
AGJENCIA SHTETËRORE E KADASTRËS

KARTELA E PASURISË SË PALUAJTSHME

C-TË DREJTAT REALE

Nr. Regjistrimi	Dt. Regjistrimi	Lloji i të Drejtës	Të Dhënat e Aktit			Afati i Vlefshmërisë	Përfitues	
			Emërtim	Nr.	Datë		Emër Atësi Mbiemër	Nr. Identifikimi/ NIPT

D - KUFIZIMET E PRONËSISË

Nr. Regjistrimi	Dt. Regjistrimi	Lloji i Kufizimit	Të Dhënat e Aktit			Afati i Kufizimit	Përfitues/Kërkues	
			Emërtim	Nr.	Datë		Emër Atësi Mbiemër	Nr. Identifikimi/ NIPT

E - INFORMACIONE TË TJERA PËR PRONËN

Lloji i Informacionit: ____ , Emërtimi i Aktit: ____ , Nr. __ , Datë: ____
Regjistruar: Nr. __ , Datë: ____
Përshkrimi: SH32 00 026 12

DREJTORI
Eglantina Frroku

Klodiana Dizdari — Digitally signed by: Klodiana Dizdari, Date: 2026.07.08 10:07:28 +02'00'

Arlinda Sinani — Digitally signed by: Arlinda Sinani, Date: 2026.07.08 03:48:48 +02'00'

Data e lëshimit — Eglantina — Digitally signed by: Eglantina, Date: 2026.07.08 04:08:51 +02'00' — **08/07/2026**

Vulosur elektronikisht nga Drejtoria Vendore Shkodër
Date:2026/07/08 10:07:43 +02'00'
K56705007O20260706103735S0ASHK

REPUBLIKA E SHQIPËRISË
AGJENCIA SHTETËRORE E KADASTRËS

FRAGMENT I HARTËS KADASTRALE

ZONA KADASTRALE: 2778

KODI UNIK: 2778011014

NUMRI PASURISË : 957

INDEX I HARTËS: K-34-76-(38-D)

KORNIZA REFERUESE GJEODEZIKE SHQIPTARE

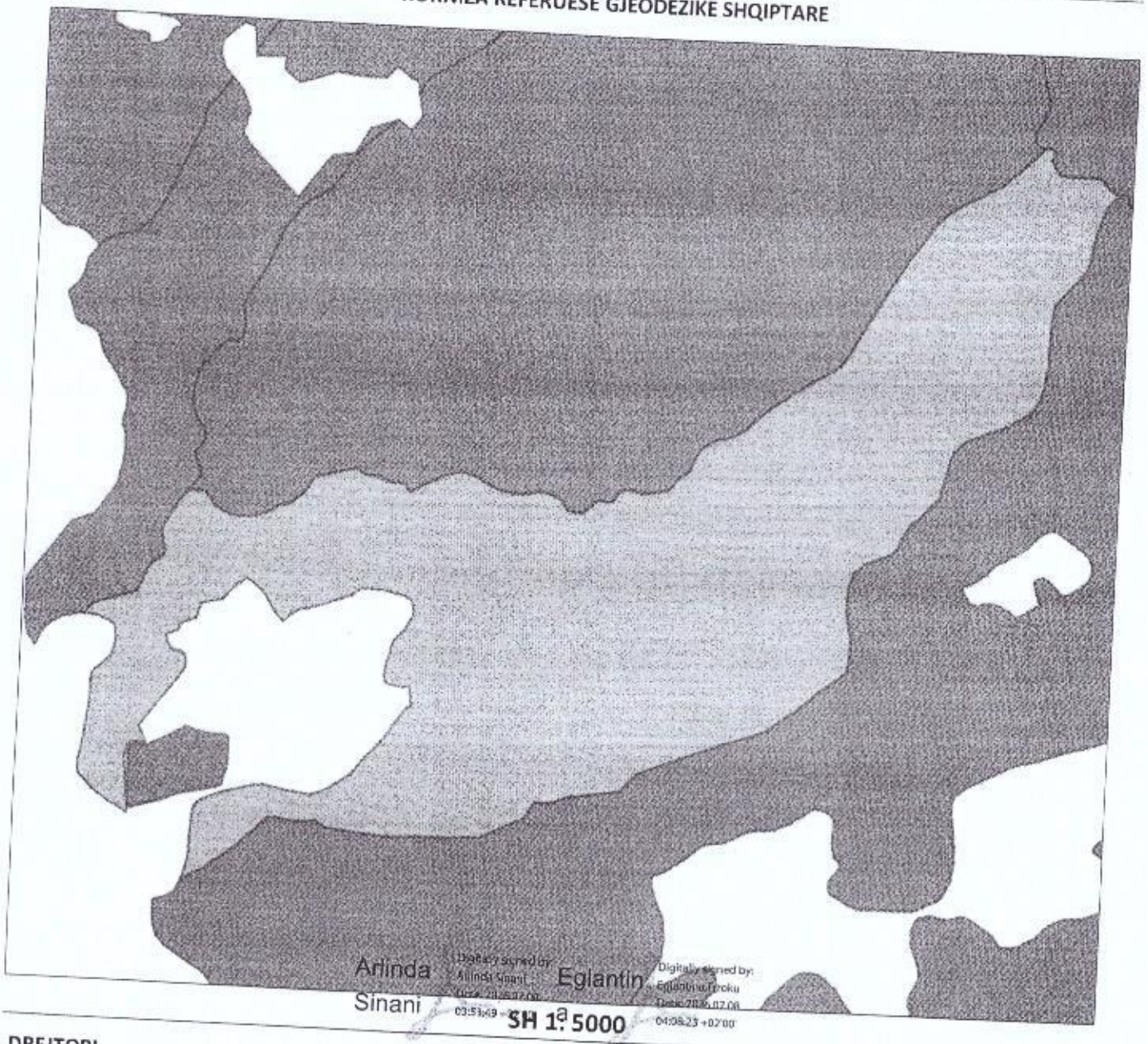

DREJTORI

Vulosur elektronikisht nga Drejtoria Vendore Shkoder
Date:2026/07/08 16:54:06 +02'00'
K56705007O2026070816540215014

SHPJEGUES
- PARCELA
- NDERTESA

Shënim : Ky dokument është gjeneruar dhe vulosur me anë të një procedure automatike nga një sistem elektronik (Drejtoria Vendore Shkoder)

REPUBLIKA E SHQIPËRISË
AGJENCIA SHTETËRORE E KADASTRËS

KARTELA E PASURISË SË PALUAJTSHME

Kodi Unik 2778011009
(Nga ____ , Në ____)

A - TË DHËNAT E PASURISË

Zona Kadastrale Nr. 2778 , Lloji i Pasurisë: PYLL , Nr. i Pasurisë: 953 , Sipërfaqja Totale 442909 m2,
(Nga të Cilat Truall 0 m2; Ndërtesë 0 m2)

Indeksi i Hartës Kadastrale K - 34 - 76 - (37-D) , Numri i Peméve: 0 ,
Adresa e Pasurisë: Bashkia ____ , Rruga ____ , Ndërtesa Nr. __ , SH/K 255 , Apartamenti Nr. __
Vlera e Pasurisë:
Fillestare __ (Akti Nr. __ , Dt. ____), Rivlerësim __ (Akti Nr. __, Dt. ____)

B – TË DHËNAT E TITULLIT TË PRONËSISË

Pronari: BASHKIA VAU I DEJËS , Nr. Identifikimi/NIPT _____ , Pjesa Takuese 0/100, Lloji i Pronësisë: I
Adresa e Pronarit: Bashkia ____ , Rruga ____ , Ndërtesa Nr. __ , SH/K 255 , Apartamenti Nr. __

Pronari: BASHKIA VAU I DEJËS , Nr. Identifikimi/NIPT _____ , Pjesa Takuese 0/100, Lloji i Pronësisë: I
Adresa e Pronarit: Bashkia ____ , Rruga ____ , Ndërtesa Nr. __ , SH/K 255 , Apartamenti Nr. __

Akti i Fitimit të Pronësisë: Emërtimi: ____ , Nr. __ , Datë: ____
Regjistruar: Nr. 00000490, Datë: 05/08/2020

**Pjesëmarrës në Bashkëpronësi të Detyrueshme për Pasurinë Nr. ____ , me Kod Unik ____*

B/1 – TË DHËNAT E REGJISTRIMIT PARAPRAK

Akti Paraprak i Fitimit të Pronësisë: Emërtimi: ____ , Nr. __ , Datë: ____
Përshkrimi i Objektit të Aktit: ____
Regjistruar: Nr. __ , Datë: ____

REPUBLIKA E SHQIPËRISË
AGJENCIA SHTETËRORE E KADASTRËS

KARTELA E PASURISË SË PALUAJTSHME

C-TË DREJTAT REALE

Nr. Regjistrimi	Dt. Regjistrimi	Lloji i të Drejtës	Të Dhënat e Aktit			Afati i Vlefshmërisë	Përfitues	
			Emërtim	Nr.	Datë		Emër Atësi Mbiemër	Nr. Identifikimi/ NIPT

D - KUFIZIMET E PRONËSISË

Nr. Regjistrimi	Dt. Regjistrimi	Lloji i Kufizimit	Të Dhënat e Aktit			Afati i Kufizimit	Përfitues/Kërkues	
			Emërtim	Nr.	Datë		Emër Atësi Mbiemër	Nr. Identifikimi/ NIPT

E - INFORMACIONE TË TJERA PËR PRONËN

Lloji i Informacionit: ____ , Emërtimi i Aktit: ____ , Nr. __ , Datë: ____
Regjistruar: Nr. __ , Datë: ____
Përshkrimi: SH32 00 0129

DREJTORI
Eglantina Frroku

Shkelzim Guri — Digitally signed by: Shkelzim Guri Date: 2026.07.08 10:03:47 +02'00'

Arlinda Sinani — Digitally signed by: Arlinda Sinani Date: 2026.07.08 02:42:35 +02'00'

Eglantina Frroku — Digitally signed by: Eglantina Frroku Date: 2026.07.09 03:09:35 +02'00'

Data e lëshimit 08/07/2026

Vulosur elektronikisht nga Drejtoria Vendore Shkodër
Date: 2026/07/08 10:03:58 +02'00'
K56705007C20260708100351 32ASHK

Shënim : Ky dokument është gjeneruar dhe vulosur me anë
[illegible] nga sistemi elektronik (Agjencia Shtetërore e Kadastrës)

REPUBLIKA E SHQIPËRISË
AGJENCIA SHTETËRORE E KADASTRËS

FRAGMENT I HARTËS KADASTRALE

ZONA KADASTRALE: 2778 **KODI UNIK:** 2778011009

NUMRI PASURISË : 953 **INDEX I HARTËS:** K-34-76-(37-D)

KORNIZA REFERUESE GJEODEZIKE SHQIPTARE

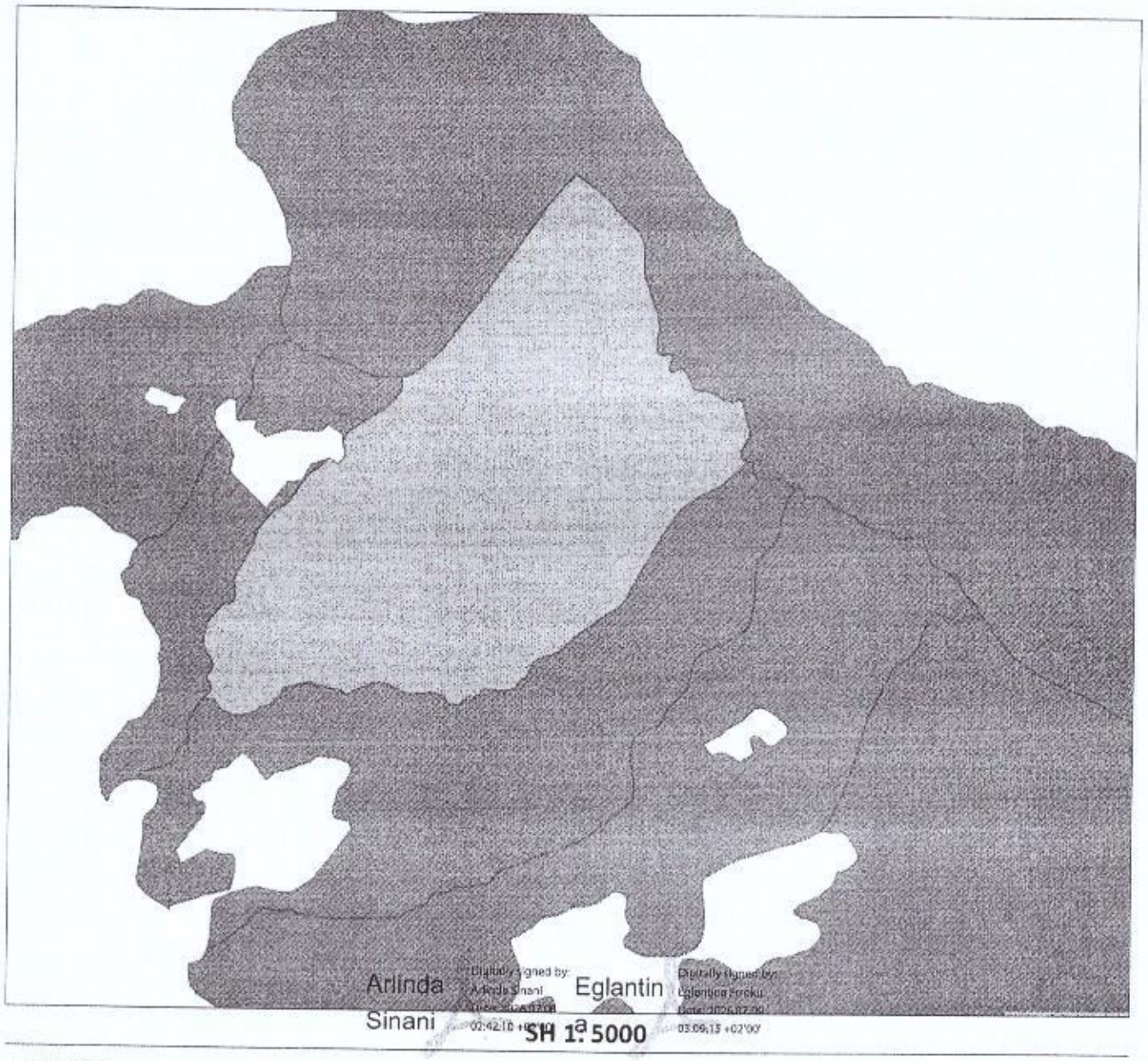

DREJTORI

Vulosur elektronikisht nga Drejtoria Vendore Shkodër
Date:2026/07/08 14:41:16 +02'00'
K5670500702026070814410997014

SHPJEGUES

- PARCELA
- NDERTESA

Shënim : Ky dokument është gjeneruar dhe vulosur me anë të një procedure automatike nga një sistem elektronik (Drejtoria Vendore Shkodër)

REPUBLIKA E SHQIPËRISË
AGJENCIA SHTETËRORE E KADASTRËS

KARTELA E PASURISË SË PALUAJTSHME

Kodi Unik 2778011014
(Nga ____ , Në ____)

A - TË DHËNAT E PASURISË

Zona Kadastrale Nr. 2778 , Lloji i Pasurisë: SHKEMBORE , Nr. i Pasurisë: 957 , Sipërfaqja Totale 158692 m2,
(Nga të Cilat Truall 0 m2; Ndërtesë 0 m2)

Indeksi i Hartës Kadastrale K - 34 - 76 - (38-D) , Numri i Pemëve: 0 ,
Adresa e Pasurisë: Bashkia ____ , Rruga ____ , Ndërtesa Nr. __ , SH/K 255 , Apartamenti Nr. __
Vlera e Pasurisë:
Fillestare __ (Akti Nr. __ , Dt. ____), Rivlerësim __ (Akti Nr. __, Dt. ____)

B – TË DHËNAT E TITULLIT TË PRONËSISË

Pronari: BASHKIA VAU I DEJËS , Nr. Identifikimi/NIPT _____ , Pjesa Takuese 0/100, Lloji i Pronësisë: I
Adresa e Pronarit: Bashkia ____ , Rruga ____ , Ndërtesa Nr. __ , SH/K 255 , Apartamenti Nr. __

Pronari: BASHKIA VAU I DEJËS , Nr. Identifikimi/NIPT _____ , Pjesa Takuese 0/100, Lloji i Pronësisë: I
Adresa e Pronarit: Bashkia ____ , Rruga ____ , Ndërtesa Nr. __ , SH/K 255 , Apartamenti Nr. __

Akti i Fitimit të Pronësisë: Emërtimi: ____ , Nr. __ , Datë: ____
Regjistruar: Nr. 00000490 , Datë: 05/08/2020

**Pjesëmarrës në Bashkëpronësi të Detyrueshme për Pasurinë Nr. ____ , me Kod Unik ____*

B/1 – TË DHËNAT E REGJISTRIMIT PARAPRAK

Akti Paraprak i Fitimit të Pronësisë: Emërtimi: ____ , Nr. __ , Datë: ____
Përshkrimi i Objektit të Aktit: ____
Regjistruar: Nr. __ , Datë: ____

REPUBLIKA E SHQIPËRISË
AGJENCIA SHTETËRORE E KADASTRËS

KARTELA E PASURISË SË PALUAJTSHME

C-TË DREJTAT REALE

Nr. Regjistrimi	Dt. Regjistrimi	Lloji i të Drejtës	Të Dhënat e Aktit			Afati i Vlefshmërisë	Përfitues	
			Emërtim	Nr.	Datë		Emër Atësi Mbiemër	Nr. Identifikimi/ NIPT

D - KUFIZIMET E PRONËSISË

Nr. Regjistrimi	Dt. Regjistrimi	Lloji i Kufizimit	Të Dhënat e Aktit			Afati i Kufizimit	Përfitues/Kërkues	
			Emërtim	Nr.	Datë		Emër Atësi Mbiemër	Nr. Identifikimi/ NIPT

E - INFORMACIONE TË TJERA PËR PRONËN

Lloji i Informacionit: ____ , Emërtimi i Aktit: ____ , Nr. __ , Datë: ____
Regjistruar: Nr. __ , Datë: ____
Përshkrimi: SH32 00 026 12

DREJTORI
Eglantina Frroku

Shkelzim Guri — Digitally signed by: Shkelzim Guri, Date: 2026.07.08 10:07:22 +02'00'

Arlinda Sinani — Digitally signed by: Arlinda Sinani, Date: 2026.07.08 07:56:04 +02'00'

Data e lëshimit Eglantina — Digitally signed by: Eglantina, Date: 2026.07.08 04:13:49 +02'00' **08/07/2026**

Vulosur elektronikisht nga Drejtoria Vendore Shkodër
Date:2026/07/08 10:07:44 -02'00'
K56706007O20260709100735S9ASHK

Shënim : Ky dokument është gjeneruar dhe vulosur me anë të një procedure automatike nga një sistem elektronik (Agjencia Shtetërore e Kadastrës)

REPUBLIKA E SHQIPËRISË
AGJENCIA SHTETËRORE E KADASTRËS

FRAGMENT I HARTËS KADASTRALE

ZONA KADASTRALE: 2778 **KODI UNIK:** 2778011014

NUMRI PASURISË : 957 **INDEX I HARTËS:** K-34-76-(38-D)

KORNIZA REFERUESE GJEODEZIKE SHQIPTARE

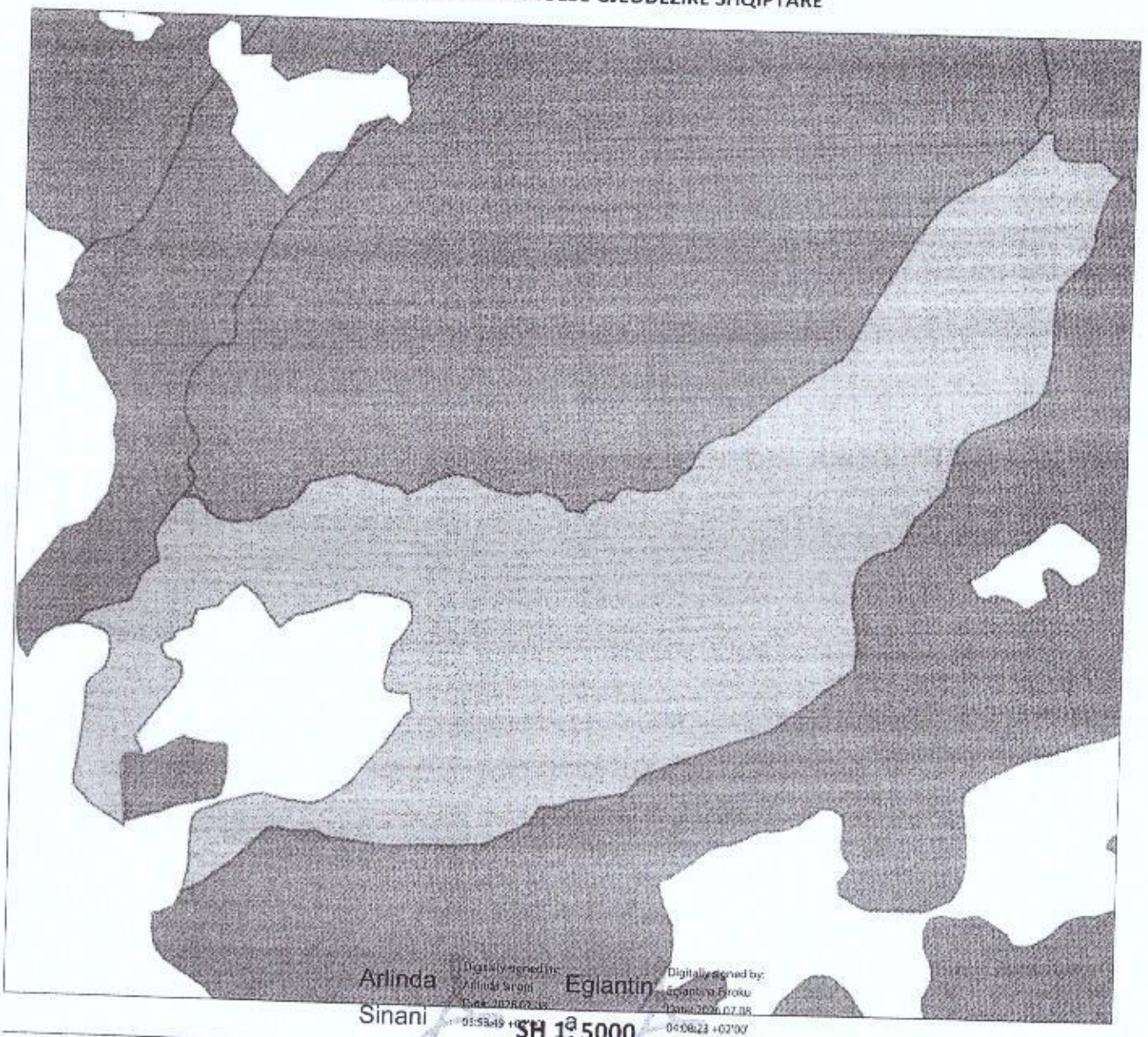

DREJTORI

Vulosur elektronikisht nga Drejtoria Vendore Shkoder
Date:2026/07/08 16:54:08 +02'00'
K567050070202607081654021501 4

SHPJEGUES

- PARCELA
- NDERTESA

Shenim : Ky dokument është gjeneruar dhe vulosur me anë të një procedure automatike nga një sistem elektronik (Drejtoria Vendore Shkoder)

REPUBLIKA E SHQIPËRISË
AGJENCIA SHTETËRORE E KADASTRËS

KARTELA E PASURISË SË PALUAJTSHME

Kodi Unik 2778011010
(Nga ____ , Në ____)

A - TË DHËNAT E PASURISË

Zona Kadastrale Nr. 2778 , Lloji i Pasurisë: KULLOTE , Nr. i Pasurisë: 958 , Sipërfaqja Totale 374379 m2,
(Nga të Cilat Truall 0 m2; Ndërtesë 0 m2)

Indeksi i Hartës Kadastrale K - 34 - 76 - (38-C) , Numri i Pemëve: 0 ,
Adresa e Pasurisë: Bashkia ____ , Rruga ____ , Ndërtesa Nr. __ , SH/K 255 , Apartamenti Nr. __
Vlera e Pasurisë:
Fillestare __ (Akti Nr. __ , Dt. ____), Rivlerësim __ (Akti Nr. __, Dt. ____)

B – TË DHËNAT E TITULLIT TË PRONËSISË

Pronari: BASHKIA VAU I DEJËS , Nr. Identifikimi/NIPT _____ , Pjesa Takuese 0/100, Lloji i Pronësisë: I
Adresa e Pronarit: Bashkia ____ , Rruga ____ , Ndërtesa Nr. __ , SH/K 255 , Apartamenti Nr. __

Pronari: BASHKIA VAU I DEJËS , Nr. Identifikimi/NIPT _____ , Pjesa Takuese 0/100, Lloji i Pronësisë: I
Adresa e Pronarit: Bashkia ____ , Rruga ____ , Ndërtesa Nr. __ , SH/K 255 , Apartamenti Nr. __

Akti i Fitimit të Pronësisë: Emërtimi: ____ , Nr. __ , Datë: ____
Regjistruar: Nr. 00000490 , Datë: 05/08/2020

**Pjesëmarrës në Bashkëpronësi të Detyrueshme për Pasurinë Nr. ____ , me Kod Unik ____*

B/1 – TË DHËNAT E REGJISTRIMIT PARAPRAK

Akti Paraprak i Fitimit të Pronësisë: Emërtimi: ____ , Nr. __ , Datë: ____
Përshkrimi i Objektit të Aktit: ____
Regjistruar: Nr. __ , Datë: ____

REPUBLIKA E SHQIPËRISË
AGJENCIA SHTETËRORE E KADASTRËS

KARTELA E PASURISË SË PALUAJTSHME

C-TË DREJTAT REALE

Nr. Regjistrimi	Dt. Regjistrimi	Lloji i të Drejtës	Të Dhënat e Aktit			Afati i Vlefshmërisë	Përfitues	
			Emërtim	Nr.	Datë		Emër Atësi Mbiemër	Nr. Identifikimi/ NIPT

D - KUFIZIMET E PRONËSISË

Nr. Regjistrimi	Dt. Regjistrimi	Lloji i Kufizimit	Të Dhënat e Aktit			Afati i Kufizimit	Përfitues/Kërkues	
			Emërtim	Nr.	Datë		Emër Atësi Mbiemër	Nr. Identifikimi/ NIPT

E - INFORMACIONE TË TJERA PËR PRONËN

Lloji i Informacionit: ____ , Emërtimi i Aktit: ____ , Nr. __ , Datë: ____
Regjistruar: Nr. __ , Datë: ____
Përshkrimi: SH32 00 014. BRENDA KESAJ PASURIE KA TOKE TE TJETERSUAR (SIPAS ORTOFOTOS) 10

DREJTORI
Eglantina Frroku

Shkelzim Guri — Digitally signed by: Shkelzim Guri, Date: 2026.07.08 10:05:43 +02'00'

Arlinda Sinani — Digitally signed by: Arlinda Sinani, Date: 2026.07.08 02:29:26 +02'00'

Data e lëshimit Eglantina 08/07/2026 — Digitally signed by: Eglantina, Date: 2026.07.08 02:52:15 +02'00'

Vulosur elektronikisht nga Drejtoria Vendore Shkodër
Date:2026/07/08 10:05:57 +02'00'
K56705007O20260708103054973ASHK

Shënim : Ky dokument është gjeneruar dhe vulosur me anë të një procedure automatike nga një sistem elektronik (Agjencia Shtetërore e Kadastrës).

REPUBLIKA E SHQIPËRISË
AGJENCIA SHTETËRORE E KADASTRËS

FRAGMENT I HARTËS KADASTRALE

ZONA KADASTRALE: 2778

KODI UNIK: 2778011010

NUMRI PASURISË: 958

INDEKSI HARTËS: K - 34 - 76 - (38-C

KORNIZA REFERUESE GJEODEZIKE SHQIPTARE

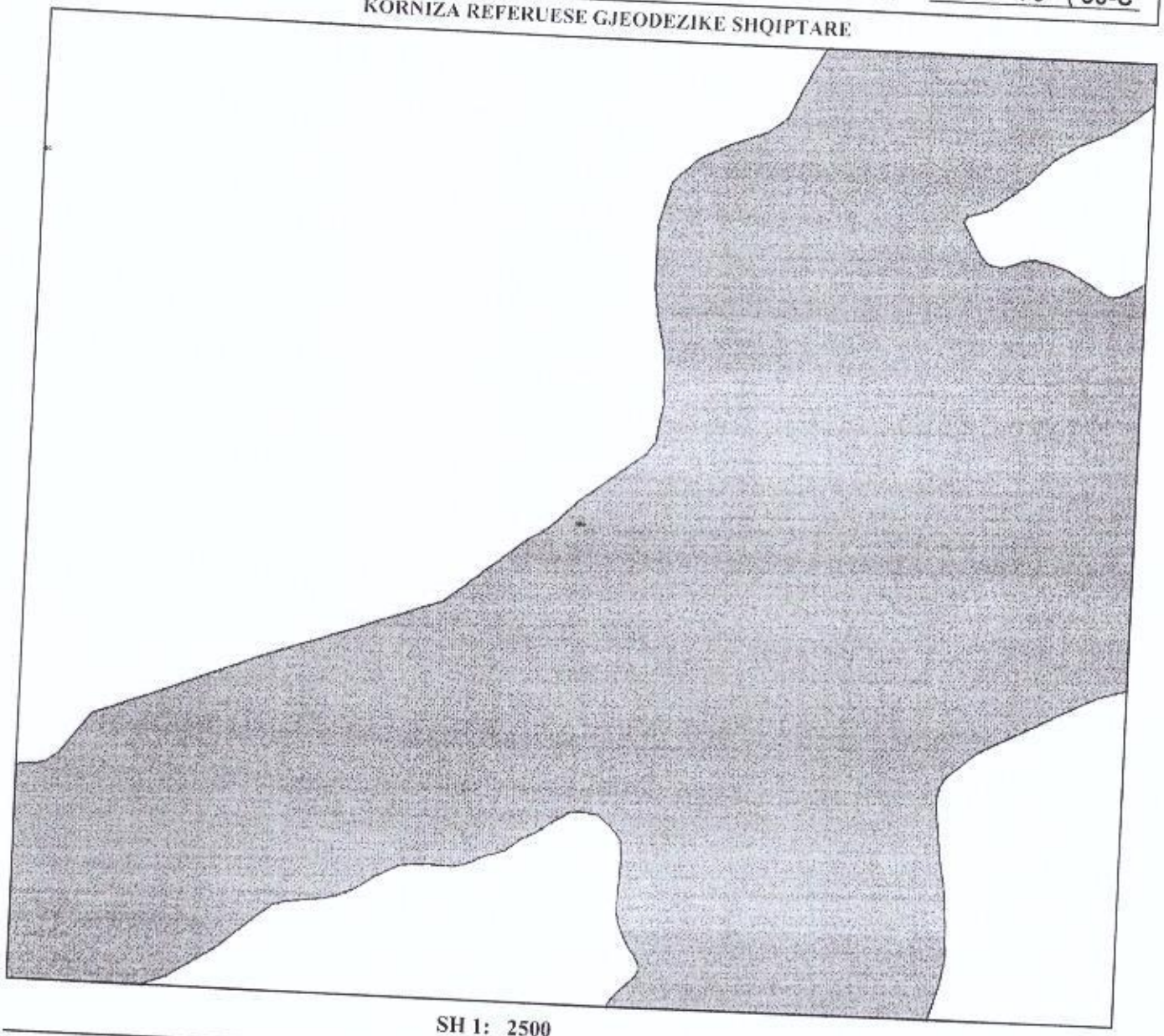

SH 1: 2500

DREJTORI

Eglantina Frroku

Arlinda Sinani

Digitally signed by: Arlinda Sinani
Date: 2026.07.08 07:28:31 +02'00'

Data e leshimit

Eglantina

7/8/2026

Digitally signed by: Eglantina Frroku
Date: 2026.07.08 02:31:52 +02'00'

Vulosur elektronikisht nga Drejtoria Vendore Shkodër
Date:2026/07/08 14:29:02 +02'00'
K56705007O202607081428557 1/4014

SHPJEGUES

PARCELA

NDËRTESA

Shënim : Ky dokument është gjeneruar dhe vulosur me anë të një procedure automatike nga një sistem elektronik (Agjencia Shtetërore e Kadastrës)

REPUBLIKA E SHQIPËRISË
AGJENCIA SHTETËRORE E KADASTRËS

KARTELA E PASURISË SË PALUAJTSHME

Kodi Unik 2778011016
(Nga ____ , Në ____)

A - TË DHËNAT E PASURISË

Zona Kadastrale Nr. 2778 , Lloji i Pasurisë: PYLL , Nr. i Pasurisë: 975 , Sipërfaqja Totale 29022 m2,
(Nga të Cilat Truall 0 m2; Ndërtesë 0 m2)
Indeksi i Hartës Kadastrale K - 34 - 76 - (54-D) , Numri i Pemëve: 0 ,
Adresa e Pasurisë: Bashkia ____ , Rruga ____ , Ndërtesa Nr. __ , SH/K 255 , Apartamenti Nr. __
Vlera e Pasurisë:
Fillestare __ (Akti Nr. __ , Dt. ____), Rivlerësim __ (Akti Nr. __, Dt. ____)

B – TË DHËNAT E TITULLIT TË PRONËSISË

Pronari: BASHKIA VAU I DEJËS , Nr. Identifikimi/NIPT _____ , Pjesa Takuese 0/100, Lloji i Pronësisë: I
Adresa e Pronarit: Bashkia ____ , Rruga ____ , Ndërtesa Nr. __ , SH/K 255 , Apartamenti Nr. __

Pronari: BASHKIA VAU I DEJËS , Nr. Identifikimi/NIPT _____ , Pjesa Takuese 0/100, Lloji i Pronësisë: I
Adresa e Pronarit: Bashkia ____ , Rruga ____ , Ndërtesa Nr. __ , SH/K 255 , Apartamenti Nr. __

Akti i Fitimit të Pronësisë: Emërtimi: ____ , Nr. __ , Datë: ____
Regjistruar: Nr. 00000490 , Datë: 05/08/2020

**Pjesëmarrës në Bashkëpronësi të Detyrueshme për Pasurinë Nr. ____ , me Kod Unik ____*

B/1 – TË DHËNAT E REGJISTRIMIT PARAPRAK

Akti Paraprak i Fitimit të Pronësisë: Emërtimi: ____ , Nr. __ , Datë: ____
Përshkrimi i Objektit të Aktit: ____
Regjistruar: Nr. __ , Datë: ____

REPUBLIKA E SHQIPËRISË
AGJENCIA SHTETËRORE E KADASTRËS

KARTELA E PASURISË SË PALUAJTSHME

C-TË DREJTAT REALE

Nr. Regjistrimi	Dt. Regjistrimi	Lloji i të Drejtës	Të Dhënat e Aktit			Afati i Vlefshmërisë	Përfitues	
			Emërtim	Nr.	Datë		Emër Atësi Mbiemër	Nr. Identifikimi/ NIPT

D - KUFIZIMET E PRONËSISË

Nr. Regjistrimi	Dt. Regjistrimi	Lloji i Kufizimit	Të Dhënat e Aktit			Afati i Kufizimit	Përfitues/Kërkues	
			Emërtim	Nr.	Datë		Emër Atësi Mbiemër	Nr. Identifikimi/ NIPT

E - INFORMACIONE TË TJERA PËR PRONËN

Lloji i Informacionit: ____ , Emërtimi i Aktit: ____ , Nr. __ , Datë: ____
Regjistruar: Nr. __ , Datë: ____
Përshkrimi: SH32 00 029 PJESA TJETËR TEK VAU I DEJËS(2778),VOL.11,FQ.17, NR.976, [(2778),VOL.11,FQ.15, NR.972]13

DREJTORI
Eglantina Frroku

Shkelzim Guri — Digitally signed by Shkelzim Guri, Date: 2026.07.08 10:00:46 +02'00'
Arlinda Sinani — Digitally signed by Arlinda Sinani, Date: 2026.07.08 02:30:37 +02'00'
Eglantin a — Digitally signed by Eglantin a, Date: 2026.07.08 02:37:51 +02'00'

Data e lëshimit 08/07/2026

Vulosur elektronikisht nga Drejtoria Vendore Shkodër
Date:2026/07/08 10:02:58 +02'00'
K56705007O20260708100251654SHK

Shënim : Ky dokument është gjeneruar dhe vulosur me anë të një procedure automatike nga një sistem elektronik i Agjencia Shtetërore e Kadastrës

REPUBLIKA E SHQIPËRISË
AGJENCIA SHTETËRORE E KADASTRËS

FRAGMENT I HARTËS KADASTRALE

ZONA KADASTRALE: 2778

KODI UNIK: 2778011016

NUMRI PASURISË: 975

INDEKSI HARTËS: K - 34 - 76 - (54-D

KORNIZA REFERUESE GJEODEZIKE SHQIPTARE

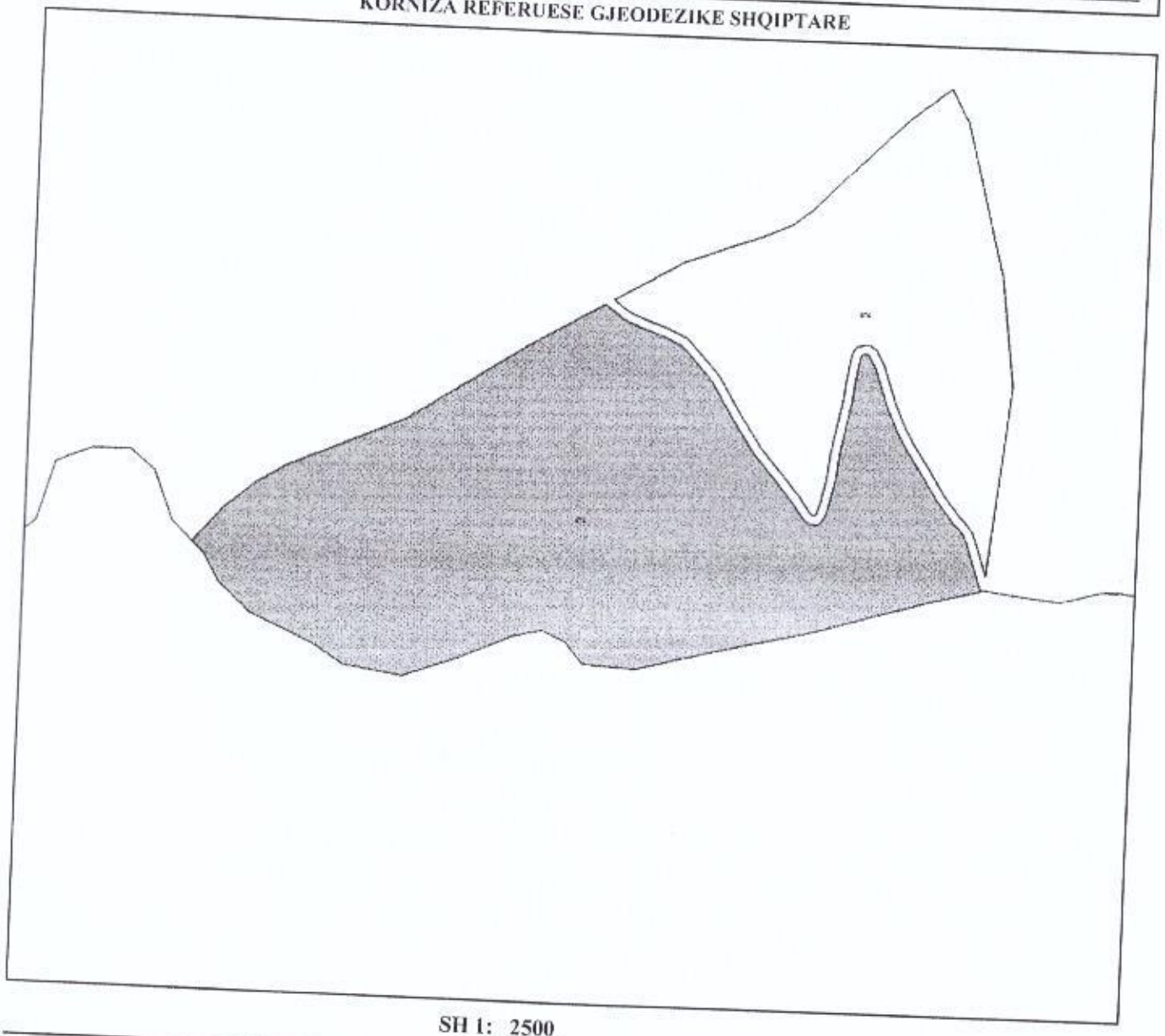

SH 1: 2500

DREJTORI

Eglantina Frroku

Arlinda Sinani

Digitally signed by Arlinda Sinani
Date: 2026.07.08 02:36:12 +02'00'

Eglantina

Digitally signed by: Eglantina Frroku
Date: 2026.07.08 02:35:44 +02'00'

Data e leshimit 7/8/2026

Vulosur elektronikisht nga Drejtoria Vendore Shkoder
Date:2026/07/08 14:30:37 +02'00'
K56705007O202607081430303714014

Shënim : Ky dokument është gjeneruar dhe vulosur me anë të një procedure automatike nga një sistem elektronik (Agjencia Shtetërore e Kadastrës)

SHPJEGUES

PARCELA

NDËRTESA

REPUBLIKA E SHQIPËRISË
AGJENCIA SHTETËRORE E KADASTRËS

KARTELA E PASURISË SË PALUAJTSHME

Kodi Unik 2778011007
(Nga ____ , Në ____)

A - TË DHËNAT E PASURISË

Zona Kadastrale Nr. 2778 , Lloji i Pasurisë: SHKEMBORE , Nr. i Pasurisë: 954 , Sipërfaqja Totale 735844 m2,
(Nga të Cilat Truall 0 m2; Ndërtesë 0 m2)

Indeksi i Hartës Kadastrale K - 34 - 76 - (38-C) , Numri i Peméve: 0 ,
Adresa e Pasurisë: Bashkia ____ , Rruga ____ , Ndërtesa Nr. __ , SH/K 255 , Apartamenti Nr. __
Vlera e Pasurisë:
Fillestare __ (Akti Nr. __ , Dt. ____), Rivlerësim __ (Akti Nr. __, Dt. ____)

B – TË DHËNAT E TITULLIT TË PRONËSISË

Pronari: BASHKIA VAU I DEJËS , Nr. Identifikimi/NIPT _____ , Pjesa Takuese 0/100, Lloji i Pronësisë: I
Adresa e Pronarit: Bashkia ____ , Rruga ____ , Ndërtesa Nr. __ , SH/K 255 , Apartamenti Nr. __

Pronari: BASHKIA VAU I DEJËS , Nr. Identifikimi/NIPT _____ , Pjesa Takuese 0/100, Lloji i Pronësisë: I
Adresa e Pronarit: Bashkia ____ , Rruga ____ , Ndërtesa Nr. __ , SH/K 255 , Apartamenti Nr. __

Akti i Fitimit të Pronësisë: Emërtimi: ____ , Nr. __ , Datë: ____
Regjistruar: Nr. 00000490 , Datë: 05/08/2020

**Pjesëmarrës në Bashkëpronësi të Detyrueshme për Pasurinë Nr. ____ , me Kod Unik ____*

B/1 – TË DHËNAT E REGJISTRIMIT PARAPRAK

Akti Paraprak i Fitimit të Pronësisë: Emërtimi: ____ , Nr. __ , Datë: ____
Përshkrimi i Objektit të Aktit: ____
Regjistruar: Nr. __ , Datë: ____

REPUBLIKA E SHQIPËRISË
AGJENCIA SHTETËRORE E KADASTRËS

KARTELA E PASURISË SË PALUAJTSHME

C-TË DREJTAT REALE

Nr. Regjistrimi	Dt. Regjistrimi	Lloji i të Drejtës	Të Dhënat e Aktit			Afati i Vlefshmërisë	Përfitues	
			Emërtim	Nr.	Datë		Emër Atësi Mbiemër	Nr. Identifikimi/ NIPT

D - KUFIZIMET E PRONËSISË

Nr. Regjistrimi	Dt. Regjistrimi	Lloji i Kufizimit	Të Dhënat e Aktit			Afati i Kufizimit	Përfitues/Kërkues	
			Emërtim	Nr.	Datë		Emër Atësi Mbiemër	Nr. Identifikimi/ NIPT

E - INFORMACIONE TË TJERA PËR PRONËN

Lloji i Informacionit: ____ , Emërtimi i Aktit: ____ , Nr. __ , Datë: ____
Regjistruar: Nr. __ , Datë: ____
Përshkrimi: MBI KËTË PASURI NDODHEN KËTO PARCELA: SH25 00 136-SH32 00 009,015 30

DREJTORI
Eglantina Frroku

Shkelzim Guri — Digitally signed by Shkelzim Guri, Date: 2026.07.08 10:01:21 +02'00'
Arlinda Sinani — Digitally signed by [illegible], Date: 2026.07.08 02:27:14 +02'00'
Eglantina — Digitally signed by [illegible], Date: 2026.07.08 03:00:14 +02'00'

Data e lëshimit 08/07/2026

Vulosur elektronikisht nga Drejtoria Vendore Shkodër
Date:2026/07/08 10:01:33 +02'00'
K56705007O20260708100126Z1ASHK

Shënim : Ky dokument është gjeneruar dhe vulosur me anë të një procedure automatike nga një sistem elektronik (Agjencia Shtetërore e Kadastrës)

REPUBLIKA E SHQIPËRISË
AGJENCIA SHTETËRORE E KADASTRËS

FRAGMENT I HARTËS KADASTRALE

ZONA KADASTRALE:	2778	KODI UNIK:	2778011007
NUMRI PASURISË:	954	INDEKSI HARTËS:	K - 34 - 76 - (38-C

KORNIZA REFERUESE GJEODEZIKE SHQIPTARE

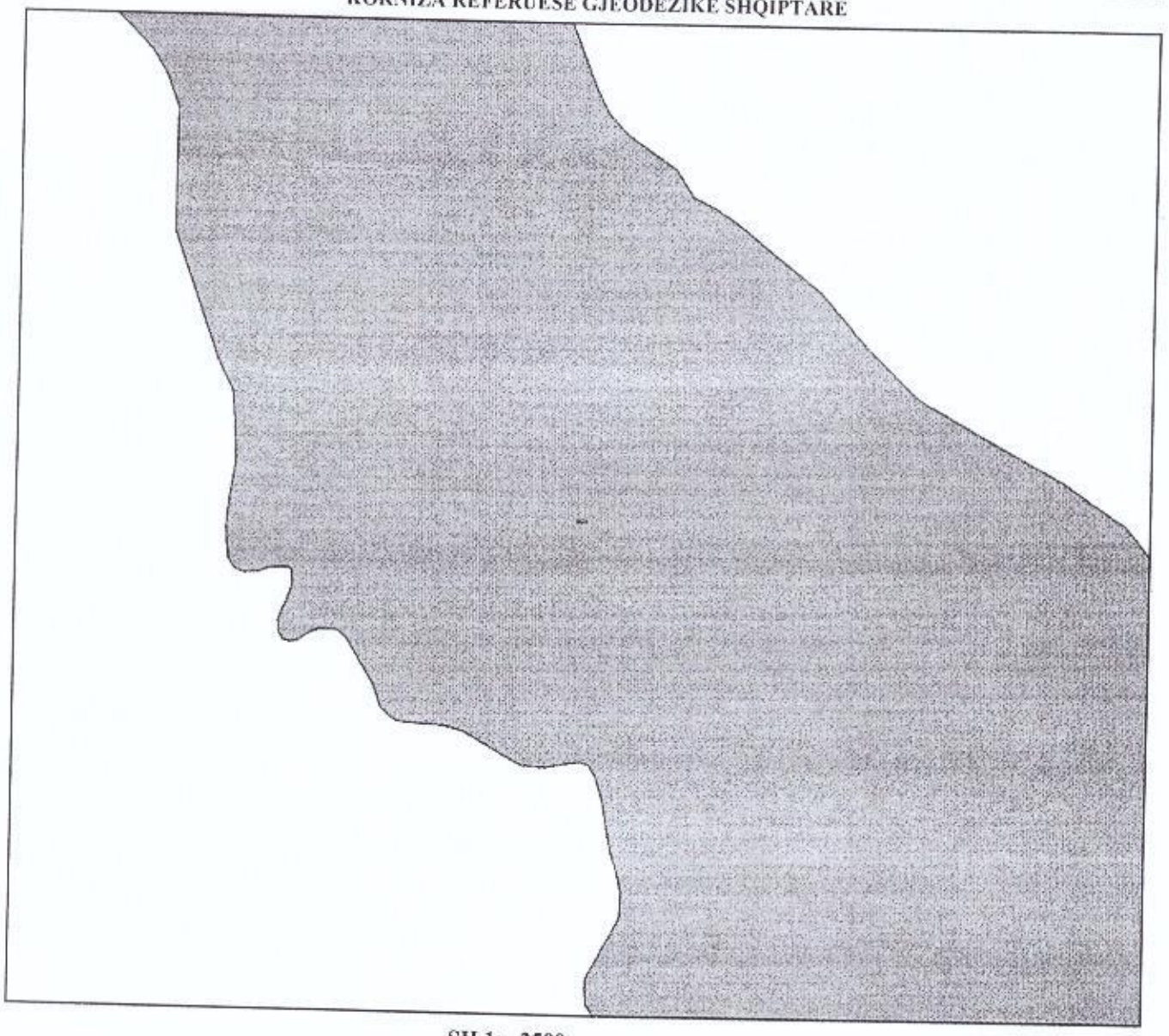

SH 1: 2500

DREJTORI

Eglantina Frroku

Arlinda Sinani

Digitally signed by: Arlinda Sinani
Date: 2026.07.08 02:26:32 +02'00'

Eglantin

Digitally signed by: Eglantina Frroku
Date: 2026.07.08 02:59:55 +02'00'

Data e leshimit 7/8/2026

Vulosur elektronikisht nga Drejtoria Vendore Shkodër
Date:2026/07/08 14:27:07 +02'00'
K56705007O20260708142700014014

SHPJEGUES

PARCELA

NDËRTESA

Shënim : Ky dokument është gjeneruar dhe vulosur me anë të një procedure automatike nga një sistem elektronik (Agjencia Shtetërore e Kadastrës)

REPUBLIKA E SHQIPËRISË
AGJENCIA SHTETËRORE E KADASTRËS

KARTELA E PASURISË SË PALUAJTSHME

Kodi Unik 2778011011
(Nga ____ , Në ____)

A - TË DHËNAT E PASURISË

Zona Kadastrale Nr. 2778 , Lloji i Pasurisë: PYLL , Nr. i Pasurisë: 956 , Sipërfaqja Totale 3032451 m2,
(Nga të Cilat Truall 0 m2; Ndërtesë 0 m2)

Indeksi i Hartës Kadastrale K - 34 - 76 - (54-B) , Numri i Peméve: 0 ,
Adresa e Pasurisë: Bashkia ____ , Rruga ____ , Ndërtesa Nr. __ , SH/K 255 , Apartamenti Nr. __
Vlera e Pasurisë:
Fillestare __ (Akti Nr. __ , Dt. ____), Rivlerësim __ (Akti Nr. __, Dt. ____)

B – TË DHËNAT E TITULLIT TË PRONËSISË

Pronari: BASHKIA VAU I DEJËS , Nr. Identifikimi/NIPT _____ , Pjesa Takuese 0/100, Lloji i Pronësisë: I
Adresa e Pronarit: Bashkia ____ , Rruga ____ , Ndërtesa Nr. __ , SH/K 255 , Apartamenti Nr. __

Pronari: BASHKIA VAU I DEJËS , Nr. Identifikimi/NIPT _____ , Pjesa Takuese 0/100, Lloji i Pronësisë: I
Adresa e Pronarit: Bashkia ____ , Rruga ____ , Ndërtesa Nr. __ , SH/K 255 , Apartamenti Nr. __

Akti i Fitimit të Pronësisë: Emërtimi: ____ , Nr. __ , Datë: ____
Regjistruar: Nr. 00000490 , Datë: 05/08/2020

**Pjesëmarrës në Bashkëpronësi të Detyrueshme për Pasurinë Nr. ____ , me Kod Unik ____*

B/1 – TË DHËNAT E REGJISTRIMIT PARAPRAK

Akti Paraprak i Fitimit të Pronësisë: Emërtimi: ____ , Nr. __ , Datë: ____
Përshkrimi i Objektit të Aktit: ____
Regjistruar: Nr. __ , Datë: ____

REPUBLIKA E SHQIPËRISË
AGJENCIA SHTETËRORE E KADASTRËS

KARTELA E PASURISË SË PALUAJTSHME

C-TË DREJTAT REALE

Nr. Regjistrimi	Dt. Regjistrimi	Lloji i të Drejtës	Të Dhënat e Aktit			Afati i Vlefshmërisë	Përfitues	
			Emërtim	Nr.	Datë		Emër Atësi Mbiemër	Nr. Identifikimi/ NIPT

D - KUFIZIMET E PRONËSISË

Nr. Regjistrimi	Dt. Regjistrimi	Lloji i Kufizimit	Të Dhënat e Aktit			Afati i Kufizimit	Përfitues/Kërkues	
			Emërtim	Nr.	Datë		Emër Atësi Mbiemër	Nr. Identifikimi/ NIPT

E - INFORMACIONE TË TJERA PËR PRONËN

Lloji i Informacionit: ____ , Emërtimi i Aktit: ____ , Nr. __ , Datë: ____
Regjistruar: Nr. __ , Datë: ____
Përshkrimi: MBI KËTË PASURI NDODHEN KËTO PARCELA: SH25 00 108-SH32 00 016, 017,018,019,020A,021A,022A,022B,023, 024A,025,027BRENDA KESAJ PASURIE KA TOKE TE TJETERSUAR (SIPAS ORTOFOTOS) 29

DREJTORI
Eglantina Frroku

Shkelzim Guri — Digitally signed by: Shkelzim Guri, Date: 2026.07.08 10:04:49 +02'00'
Arlinda Sinani — Digitally signed by: Arlinda Sinani, Date: 2026.07.08 02:54:02 +02'00'
Eglantina Frroku — Digitally signed by: Eglantina Frroku, Date: 2026.07.08 03:06:18 +02'00'

Data e lëshimit 08/07/2026

Vulosur elektronikisht nga Drejtoria Vendore Shkodër
Date:2026/07/08 10:05:06 +02'00'
K55709007O20260708100045697ASHK

Shënim : Ky dokument është gjeneruar dhe vulosur me anë
të një nënshkrimi automatike nga një sistem elektronik i Agjencisë Shtetërore e Kadastrës

REPUBLIKA E SHQIPËRISË
AGJENCIA SHTETËRORE E KADASTRËS

FRAGMENT I HARTËS KADASTRALE

ZONA KADASTRALE: 2778

KODI UNIK: 2778011011

NUMRI PASURISË : 956

INDEX I HARTËS: K-34-76-(54-B)

KORNIZA REFERUESE GJEODEZIKE SHQIPTARE



Arlinda Sinani — Digitally signed by Arlinda Sinani Date: 2026.07.08 02:53:23 +02'00'

Eglantin a — Digitally signed by Eglantina Frroku Date: 2026.07.08 03:07:56 +02'00'

SH 1: 10.000

DREJTORI

Vulosur elektronikisht nga Drejtoria Vendore Shkodër
Date:2026/07/08 14:53:49 +02'00'
KS6705007O20260708145343120I4

SHPJEGUES

PARCELA

NDERTESA

Shënim : Ky dokument është gjeneruar dhe vulosur me anë të një procedure automatike nga një sistem elektronik (Drejtoria Vendore Shkodër)

REPUBLIKA E SHQIPËRISË
AGJENCIA SHTETËRORE E KADASTRËS

KARTELA E PASURISË SË PALUAJTSHME

Kodi Unik 2778011015
(Nga ____ , Në ____)

A - TË DHËNAT E PASURISË

Zona Kadastrale Nr. 2778 , Lloji i Pasurisë: PYLL , Nr. i Pasurisë: 972 , Sipërfaqja Totale 56705 m2,
(Nga të Cilat Truall 0 m2; Ndërtesë 0 m2)
Indeksi i Hartës Kadastrale K - 34 - 76 - (54-D) , Numri i Peméve: 0 ,
Adresa e Pasurisë: Bashkia ____ , Rruga ____ , Ndërtesa Nr. __ , SH/K 255 , Apartamenti Nr. __
Vlera e Pasurisë:
Fillestare 1 Leke (Akti Nr. 684 , Dt. 02/09/2020), Rivlerësim __ (Akti Nr. __, Dt. ____)

B – TË DHËNAT E TITULLIT TË PRONËSISË

Pronari: BASHKIA VAU - DEJES , Nr. Identifikimi/NIPT K56705007O, Pjesa Takuese 1/1, Lloji i Pronësisë: I
Adresa e Pronarit: Bashkia VAU DEJES , Rruga LAÇ (VAU-DEJES), Ndërtesa Nr. __ , SH/K __ , Apartamenti Nr. __

Akti i Fitimit të Pronësisë: Emërtimi: Vendim i KM (për kalim në pronësi të institucionit shtetëror/apo vendimet e shpronësimit), Nr. 684 , Datë: 02/09/2020
Regjistruar: Nr. 00000490, Datë: 05/08/2020

**Pjesëmarrës në Bashkëpronësi të Detyrueshme për Pasurinë Nr. ____ , me Kod Unik ____*

B/1 – TË DHËNAT E REGJISTRIMIT PARAPRAK

Akti Paraprak i Fitimit të Pronësisë: Emërtimi: ____ , Nr. __ , Datë: ____
Përshkrimi i Objektit të Aktit: ____
Regjistruar: Nr. __ , Datë: ____

REPUBLIKA E SHQIPËRISË
AGJENCIA SHTETËRORE E KADASTRËS

KARTELA E PASURISË SË PALUAJTSHME

C-TË DREJTAT REALE

Nr. Regjistrimi	Dt. Regjistrimi	Lloji i të Drejtës	Të Dhënat e Aktit			Afati i Vlefshmërisë	Përfitues	
			Emërtim	Nr.	Datë		Emër Atësi Mbiemër	Nr. Identifikimi/ NIPT

D - KUFIZIMET E PRONËSISË

Nr. Regjistrimi	Dt. Regjistrimi	Lloji i Kufizimit	Të Dhënat e Aktit			Afati i Kufizimit	Përfitues/Kërkues	
			Emërtim	Nr.	Datë		Emër Atësi Mbiemër	Nr. Identifikimi/ NIPT

E - INFORMACIONE TË TJERA PËR PRONËN

Lloji i Informacionit: ____ , Emërtimi i Aktit: ____ , Nr. __ , Datë: ____
Regjistruar: Nr. __ , Datë: ____
Përshkrimi: SH32 00 029 PJESA TJETËR TEK VAU I DEJËS(2778),VOL.11,FQ.17, NR.976, [(2778),VOL.11,FQ.16, NR.975] PËR KËTË PASURI KA DIFERENCE DOKUMENT-FAKT PER SHKAK TE REGJISTRIMIT. BRENDA KESAJ PASURIE KA SHTRAT PERROI (SIPAS ORTOFOTOS) 25

DREJTORI
Erjon Galanxhi

Artiana Jahja — Digitally signed by: Artiana Jahja, Date: 2026.07.04 10:08:30 +02'00'
Arlinda Sinani — Digitally signed by: Arlinda Sinani, Date: 2026.07.04 10:45:44 +02'00'
Erjon Galanxhi — Digitally signed by: Erjon Galanxhi, Date: 2026.07.04 11:46:11 +02'00'

Data e lëshimit 04/07/2026

Vulosur elektronikisht nga Drejtoria Vendore Shkodër
Date: 2026/07/04 10:08:15 +02'00'
KS6705007O20260704100808960ASHK

Shënim : Ky dokument është gjeneruar dhe vulosur me anë të një procedure automatike nga një sistem elektronik (Agjencia Shtetërore e Kadastrës)

REPUBLIKA E SHQIPËRISË
AGJENCIA SHTETËRORE E KADASTRËS

FRAGMENT I HARTËS KADASTRALE

ZONA KADASTRALE:	2778	KODI UNIK:	2778011015
NUMRI PASURISË:	972	INDEKSI HARTËS:	K - 34 - 76 - (54-D

KORNIZA REFERUESE GJEODEZIKE SHQIPTARE

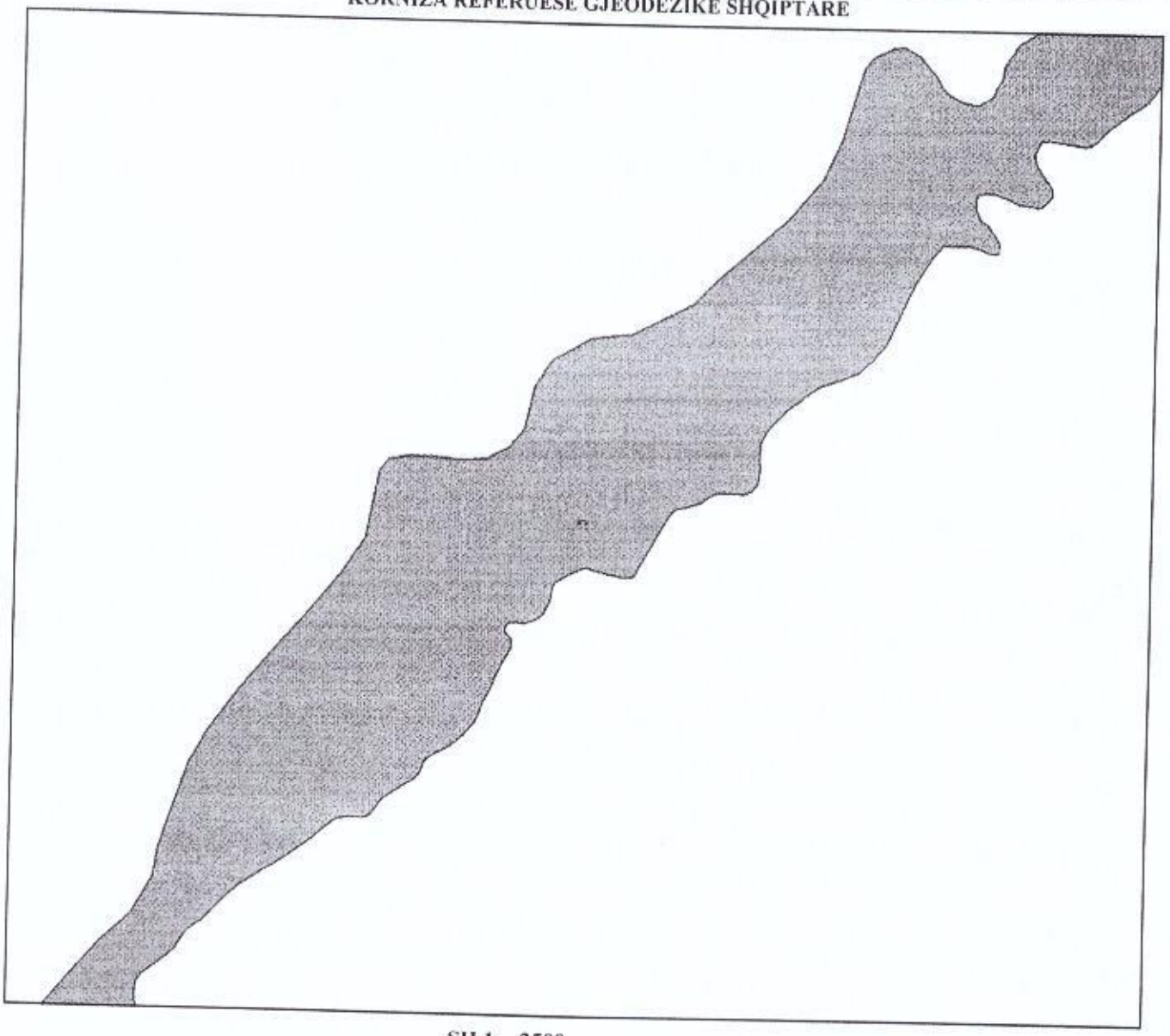

SH 1: 2500

DREJTORI

Erjon Galanxhi

Arlinda Sinani

Digitally signed by: Arlinda Sinani
Date: 2026.07.04 10:46:19 +02'00'

Data e leshimit

Erjon Galanxhi

Digitally signed by: Erjon Galanxhi
Date: 2026.07.04 11:45:45 +02'00'

Vulosur elektronikisht nga Drejtoria Vendora Shkodër
Date:2026/07/04 10:46:32 +02'00'
K56705007O20250704104824871 4014

SHPJEGUES

PARCELA

NDËRTESA

Shënim : Ky dokument është gjenerisur dhe vulosur me anë të një procedure automatike nga një sistem elektronik (Agjencia Shtetërore e Kadastrës)

REPUBLIKA E SHQIPËRISË
AGJENCIA SHTETËRORE E KADASTRËS

KARTELA E PASURISË SË PALUAJTSHME

Kodi Unik 2708003208
(Nga ____ , Në ____)

A - TË DHËNAT E PASURISË

Zona Kadastrale Nr. 2708 , Lloji i Pasurisë: PYLL , Nr. i Pasurisë: 701 , Sipërfaqja Totale 2069003 m2,
(Nga të Cilat Truall 0 m2; Ndërtesë 0 m2)

Indeksi i Hartës Kadastrale K - 34 - 76 - (39-C) , Numri i Pemëve: 0 ,
Adresa e Pasurisë: Bashkia ____ , Rruga ____ , Ndërtesa Nr. __ , SH/K 255 , Apartamenti Nr. __
Vlera e Pasurisë:
Fillestare __ (Akti Nr. __ , Dt. ____), Rivlerësim __ (Akti Nr. __, Dt. ____)

B – TË DHËNAT E TITULLIT TË PRONËSISË

Pronari: BASHKIA VAU I DEJËS , Nr. Identifikimi/NIPT _____ , Pjesa Takuese 0/100, Lloji i Pronësisë: I
Adresa e Pronarit: Bashkia ____ , Rruga ____ , Ndërtesa Nr. __ , SH/K 255 , Apartamenti Nr. __

Pronari: BASHKIA VAU I DEJËS , Nr. Identifikimi/NIPT _____ , Pjesa Takuese 0/100, Lloji i Pronësisë: I
Adresa e Pronarit: Bashkia ____ , Rruga ____ , Ndërtesa Nr. __ , SH/K 255 , Apartamenti Nr. __

Pronari: BASHKIA VAU I DEJËS , Nr. Identifikimi/NIPT _____ , Pjesa Takuese 0/100, Lloji i Pronësisë: I
Adresa e Pronarit: Bashkia ____ , Rruga ____ , Ndërtesa Nr. __ , SH/K 255 , Apartamenti Nr. __

Akti i Fitimit të Pronësisë: Emërtimi: ____ , Nr. __ , Datë: ____
Regjistruar: Nr. 00000031 , Datë: 05/08/2020

**Pjesëmarrës në Bashkëpronësi të Detyrueshme për Pasurinë Nr. ____ , me Kod Unik ____*

B/1 – TË DHËNAT E REGJISTRIMIT PARAPRAK

Akti Paraprak i Fitimit të Pronësisë: Emërtimi: ____ , Nr. __ , Datë: ____
Përshkrimi i Objektit të Aktit: ____
Regjistruar: Nr. __ , Datë: ____

REPUBLIKA E SHQIPËRISË
AGJENCIA SHTETËRORE E KADASTRËS

KARTELA E PASURISË SË PALUAJTSHME

C-TË DREJTAT REALE

Nr. Regjistrimi	Dt. Regjistrimi	Lloji i të Drejtës	Të Dhënat e Aktit			Afati i Vlefshmërisë	Përfitues	
			Emërtim	Nr.	Datë		Emër Atësi Mbiemër	Nr. Identifikimi/ NIPT

D - KUFIZIMET E PRONËSISË

Nr. Regjistrimi	Dt. Regjistrimi	Lloji i Kufizimit	Të Dhënat e Aktit			Afati i Kufizimit	Përfitues/Kërkues	
			Emërtim	Nr.	Datë		Emër Atësi Mbiemër	Nr. Identifikimi/ NIPT

E - INFORMACIONE TË TJERA PËR PRONËN

Lloji i Informacionit: ____ , Emërtimi i Aktit: ____ , Nr. __ , Datë: ____
Regjistruar: Nr. __ , Datë: ____
Përshkrimi: MBI KËTË PASURI NDODHEN KËTO PARCELA: SH25 00 109,110,111,112,113A,114A,115 14

DREJTORI
Erjon Galanxhi

Besmir Lloja — Digitally signed by: Besmir Lloja, Date: 2026.07.03 02:32:23 +02'00'

Arlinda Sinani — Digitally signed by: Arlinda Sinani, Date: 2026.07.04 10:44:02 +02'00'

Erjon Galanxhi — Digitally signed by: Erjon Galanxhi, Date: 2026.07.04 11:43:24 +02'00'

Data e lëshimit 03/07/2026

Vulosur elektronikisht nga Drejtoria Vendore Shkodër
Date:2026/07/03 14:32:30 +02'00'
K56705007O20260703143222954SHK

Shënim : Ky dokument është gjeneruar dhe vulosur me anë të një procedure automatike nga një sistem elektronik (Agjencia Shtetërore e Kadastrës)

REPUBLIKA E SHQIPËRISË
AGJENCIA SHTETËRORE E KADASTRËS

FRAGMENT I HARTËS KADASTRALE

ZONA KADASTRALE: 2708 KODI UNIK: 2708003208

NUMRI PASURISË: 701 INDEKSI HARTËS: K - 34 - 76 - (39-C

KORNIZA REFERUESE GJEODEZIKE SHQIPTARE



SH 1: 2500

DREJTORI

Erjon Galanxhi

Arlinda Sinani Digitally signed by: Arlinda Sinani Date: 2026.07.04 10:45:12 +02'00'

Erjon Galanxhi Digitally signed by: Erjon Galanxhi Date: 2026.07.04 11:42:56 +02'00'

Data e leshimit 7/4/2026

Vulosur elektronikisht nga Drejtoria Vendore Shkodër
Date:2026/07/04 10:45:30 +02'00'
K56705007O202607041046230214014

SHPJEGUES

PARCELA

NDËRTESA

Shënim : Ky dokument është gjenerar dhe vulosur me anë të një procedure automatike nga një sistem elektronik (Agjencia Shtetërore e Kadastrës)

REPUBLIKA E SHQIPËRISË
AGJENCIA SHTETËRORE E KADASTRËS

KARTELA E PASURISË SË PALUAJTSHME

Kodi Unik 2778011012
(Nga ____ , Në ____)

A - TË DHËNAT E PASURISË

Zona Kadastrale Nr. 2778 , Lloji i Pasurisë: SHKEMBORE , Nr. i Pasurisë: 969 , Sipërfaqja Totale 23999 m2,
(Nga të Cilat Truall 0 m2; Ndërtesë 0 m2)

Indeksi i Hartës Kadastrale K - 34 - 76 - (54-A) , Numri i Pemëve: 0 ,
Adresa e Pasurisë: Bashkia ____ , Rruga ____ , Ndërtesa Nr. __ , SH/K 255 , Apartamenti Nr. __
Vlera e Pasurisë:
Fillestare __ (Akti Nr. __ , Dt. ____), Rivlerësim __ (Akti Nr. __, Dt. ____)

B – TË DHËNAT E TITULLIT TË PRONËSISË

Pronari: BASHKIA VAU I DEJËS , Nr. Identifikimi/NIPT _____ , Pjesa Takuese 0/100, Lloji i Pronësisë: I
Adresa e Pronarit: Bashkia ____ , Rruga ____ , Ndërtesa Nr. __ , SH/K 255 , Apartamenti Nr. __

Pronari: BASHKIA VAU I DEJËS , Nr. Identifikimi/NIPT _____ , Pjesa Takuese 0/100, Lloji i Pronësisë: I
Adresa e Pronarit: Bashkia ____ , Rruga ____ , Ndërtesa Nr. __ , SH/K 255 , Apartamenti Nr. __

Akti i Fitimit të Pronësisë: Emërtimi: ____ , Nr. __ , Datë: ____
Regjistruar: Nr. 00000490 , Datë: 05/08/2020

**Pjesëmarrës në Bashkëpronësi të Detyrueshme për Pasurinë Nr. ____ , me Kod Unik ____*

B/1 – TË DHËNAT E REGJISTRIMIT PARAPRAK

Akti Paraprak i Fitimit të Pronësisë: Emërtimi: ____ , Nr. __ , Datë: ____
Përshkrimi i Objektit të Aktit: ____
Regjistruar: Nr. __ , Datë: ____

REPUBLIKA E SHQIPËRISË
AGJENCIA SHTETËRORE E KADASTRËS

KARTELA E PASURISË SË PALUAJTSHME

C-TË DREJTAT REALE

Nr. Regjistrimi	Dt. Regjistrimi	Lloji i të Drejtës	Të Dhënat e Aktit			Afati i Vlefshmërisë	Përfitues	
			Emërtim	Nr.	Datë		Emër Atësi Mbiemër	Nr. Identifikimi/ NIPT

D - KUFIZIMET E PRONËSISË

Nr. Regjistrimi	Dt. Regjistrimi	Lloji i Kufizimit	Të Dhënat e Aktit			Afati i Kufizimit	Përfitues/Kërkues	
			Emërtim	Nr.	Datë		Emër Atësi Mbiemër	Nr. Identifikimi/ NIPT

E - INFORMACIONE TË TJERA PËR PRONËN

Lloji i Informacionit: ____ , Emërtimi i Aktit: ____ , Nr. __ , Datë: ____
Regjistruar: Nr. __ , Datë: ____
Përshkrimi: MBI KËTË PASURI NDODHEN KËTO PARCELA: SH32 00 020B,021B 26

DREJTORI
Erjon Galanxhi

Besmir Lloja — Digitally signed by: Besmir Lloja, Date: 2026.07.03 08:46:58 +02'00'
Arlinda Sinani — Digitally signed by: [illegible], Date: 2026.07.03 10:11:57 +02'00'
Erjon Galanxhi — Digitally signed by: [illegible], Date: 2026.07.03 12:04:33 +02'00'

Data e lëshimit 03/07/2026

Vulosur elektronikisht nga Drejtoria Vendore Shkodër
Date:2026/07/03 08:47:08 +02'00'
K56706007O2026070308470371ASHK

Shënim : Ky dokument është gjeneruar dhe vulosur me anë të një procedure automatike nga një sistem elektronik (Agjencia Shtetërore e Kadastrës)

REPUBLIKA E SHQIPËRISË
AGJENCIA SHTETËRORE E KADASTRËS

FRAGMENT I HARTËS KADASTRALE

ZONA KADASTRALE: 2778

KODI UNIK: 2778011012

NUMRI PASURISË: 969

INDEKSI HARTËS: K - 34 - 76 - (54-A

KORNIZA REFERUESE GJEODEZIKE SHQIPTARE

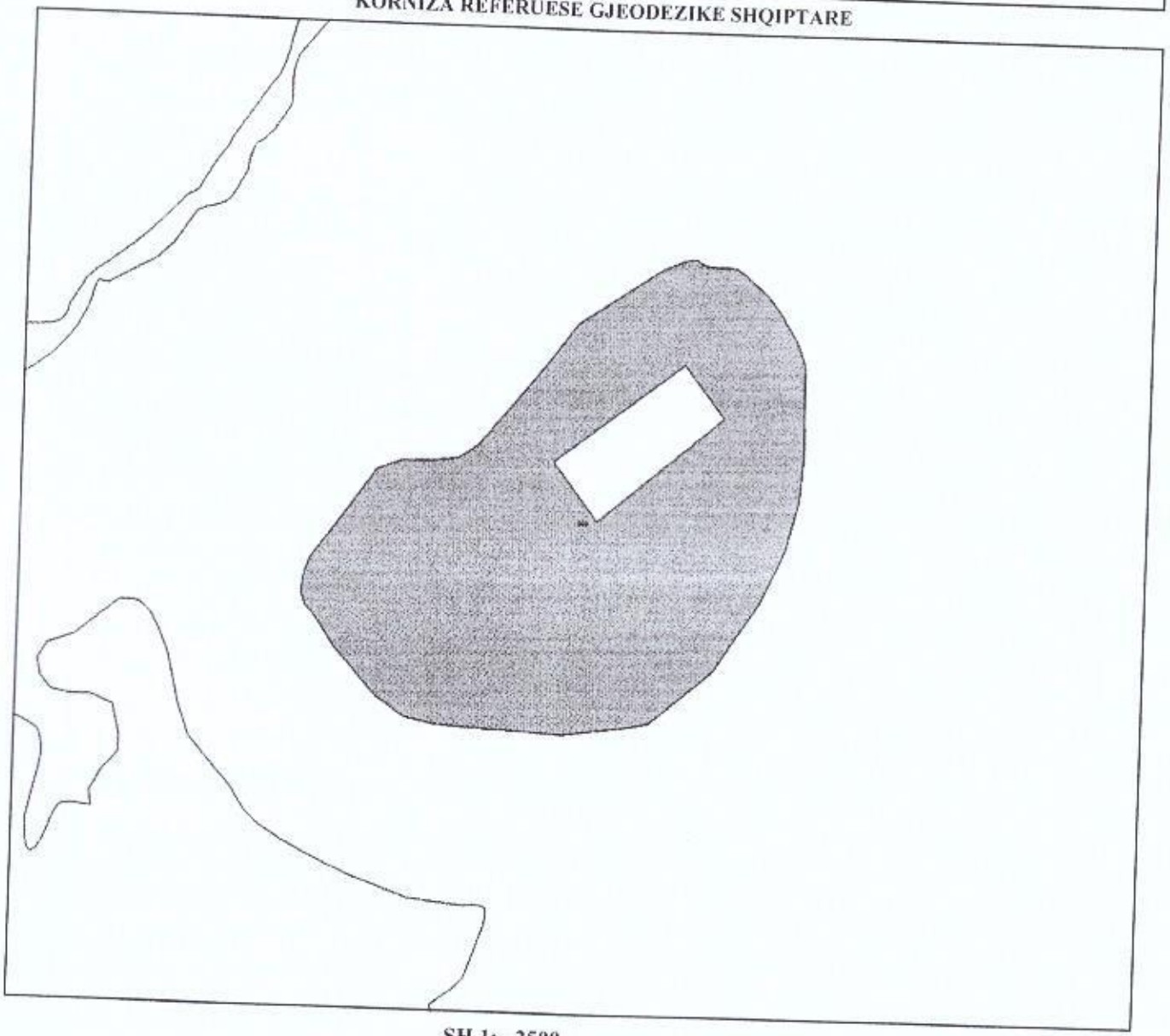

SH 1: 2500

DREJTORI

Erjon Galanxhi

Arlinda Sinani — Digitally signed by: Arlinda Sinani, Date: 2026.07.03 12:12:29 +02'00'

Erjon Galanxhi — Digitally signed by: Erjon Galanxhi, Date: 2026.07.03 12:04:15 +02'00'

Data e leshimit 7/3/2026

Vulosur elektronikisht nga Drejtoria Vendore Shkoder
Date:2026/07/03 10:12:45 +02'00'
K55705007O20260703:012376814014

Shënim : Ky dokument është gjenerar dhe vulosur me anë të një procedure automatike nga një sistem elektronik (Agjencia Shtetërore e Kadastrës)

SHPJEGUES

- PARCELA
- NDËRTESA

REPUBLIKA E SHQIPËRISË
AGJENCIA SHTETËRORE E KADASTRËS

KARTELA E PASURISË SË PALUAJTSHME

Kodi Unik 3769004155
(Nga ____ , Në ____)

A - TË DHËNAT E PASURISË

Zona Kadastrale Nr. 3769 , Lloji i Pasurisë: PYLL , Nr. i Pasurisë: 873 , Sipërfaqja Totale 11426512 m2,
(Nga të Cilat Truall 0 m2; Ndërtesë 0 m2)

Indeksi i Hartës Kadastrale K - 34 - 76 - (56-D) , Numri i Peméve: 0 ,
Adresa e Pasurisë: Bashkia VAU DEJES , Rruga VAU DEJES , Ndërtesa Nr. ___ , SH/K 255 ,
Apartamenti Nr. __
Vlera e Pasurisë:
Fillestare 1 Leke (Akti Nr. 684 , Dt. 02/09/2020), Rivlerësim __ (Akti Nr. __, Dt. ____)

B – TË DHËNAT E TITULLIT TË PRONËSISË

Pronari: BASHKIA VAU - DEJES , Nr. Identifikimi/NIPT K56705007O, Pjesa Takuese 1/1, Lloji i Pronësisë: I
Adresa e Pronarit: Bashkia VAU DEJES , Rruga LAÇ (VAU-DEJES) , Ndërtesa Nr. __ , SH/K __ ,
Apartamenti Nr. __

Akti i Fitimit të Pronësisë: Emërtimi: Vendim i KM (për kalim në pronësi të institucionit shtetëror/apo vendimet e shpronësimit), Nr. 684 , Datë: 02/09/2020
Regjistruar: Nr. 00000041 , Datë: 03/07/2026

**Pjesëmarrës në Bashkëpronësi të Detyrueshme për Pasurinë Nr. ____ , me Kod Unik ____*

B/1 – TË DHËNAT E REGJISTRIMIT PARAPRAK

Akti Paraprak i Fitimit të Pronësisë: Emërtimi: ____ , Nr. __ , Datë: ____
Përshkrimi i Objektit të Aktit: ____
Regjistruar: Nr. __ , Datë: ____

REPUBLIKA E SHQIPËRISË
AGJENCIA SHTETËRORE E KADASTRËS

KARTELA E PASURISË SË PALUAJTSHME

C-TË DREJTAT REALE

Nr. Regjistrimi	Dt. Regjistrimi	Lloji i të Drejtës	Të Dhënat e Aktit			Afati i Vlefshmërisë	Përfitues	
			Emërtim	Nr.	Datë		Emër Atësi Mbiemër	Nr. Identifikimi/ NIPT

D - KUFIZIMET E PRONËSISË

Nr. Regjistrimi	Dt. Regjistrimi	Lloji i Kufizimit	Të Dhënat e Aktit			Afati i Kufizimit	Përfitues/Kërkues	
			Emërtim	Nr.	Datë		Emër Atësi Mbiemër	Nr. Identifikimi/ NIPT

E - INFORMACIONE TË TJERA PËR PRONËN

Lloji i Informacionit:____ , Emërtimi i Aktit: ____ , Nr. __ , Datë: ____
Regjistruar: Nr. __ , Datë: ____
Përshkrimi: MBI KËTË PASURI NDODHEN KËTO PARCELA: SH74 00 002A,003A,004A,004C,005A,005B,006A,006B,007,008A,012A,013A,014A,014B,015,016A,017,024

DREJTORI
Erjon Galanxhi

Klodiana Dizdari — Digitally signed by: Klodiana Dizdari, Date: 2026.07.03 09:38:25 +02'00'

Arlinda Sinani — Digitally signed by: Arlinda Sinani, Date: 2026.07.03 10:13:10 +02'00'

Erjon Galanxhi — Digitally signed by: Erjon Galanxhi, Date: 2026.07.03 12:46:39 +02'00'

Data e lëshimit 03/07/2026

Vulosur elektronikisht nga Drejtoria Vendore Shkodër
Date:2026/07/03 09:39:28 +02'00'
K56705007O2026070309382158ASHK

Shënim: Ky dokument është gjeneruar dhe vulosur me anë të një procedure automatike nga një sistem elektronik (Agjencia Shtetërore e Kadastrës)

REPUBLIKA E SHQIPËRISË
AGJENCIA SHTETËRORE E KADASTRËS

FRAGMENT I HARTËS KADASTRALE

ZONA KADASTRALE: 3769

KODI UNIK: 3769004155

NUMRI PASURISË: 873

INDEKSI HARTËS: K - 34 - 76 - (56-D

KORNIZA REFERUESE GJEODEZIKE SHQIPTARE



SH 1: 2500

DREJTORI

Erjon Galanxhi

Arlinda Sinani — Digitally signed by: Arlinda Sinani, Date: 2026.07.03 10:13:58 +02'00'

Erjon Galanxhi — Digitally signed by: Erjon Galanxhi, Date: 2026.07.03 12:44:51 +02'00'

Data e leshimit: 7/3/2026

Vulosur elektronikisht nga Drejtoria Vendore Shkodër
Date:2026/07/03 10:13:58 +02'00'
K56705037O20260703101348434014

Shënim : Ky dokument është gjeneruar dhe vulosur me anë të një procedure automatike nga një sistem elektronik (Agjencia Shtetërore e Kadastrës)

SHPJEGUES

PARCELA

NDËRTESA

REPUBLIKA E SHQIPËRISË
AGJENCIA SHTETËRORE E KADASTRËS

KARTELA E PASURISË SË PALUAJTSHME

Kodi Unik 2708003217
(Nga ____ , Në ____)

A - TË DHËNAT E PASURISË

Zona Kadastrale Nr. 2708 , Lloji i Pasurisë: PYLL , Nr. i Pasurisë: 723 , Sipërfaqja Totale 612835 m2,
(Nga të Cilat Truall 0 m2; Ndërtesë 0 m2)

Indeksi i Hartës Kadastrale K - 34 - 76 - (55-A) , Numri i Pemëve: 0 ,
Adresa e Pasurisë: Bashkia ____ , Rruga ____ , Ndërtesa Nr. __ , SH/K 255 , Apartamenti Nr. __
Vlera e Pasurisë:
Fillestare __ (Akti Nr. __ , Dt. ____), Rivlerësim __ (Akti Nr. __, Dt. ____)

B – TË DHËNAT E TITULLIT TË PRONËSISË

Pronari: BASHKIA VAU I DEJËS , Nr. Identifikimi/NIPT _____ , Pjesa Takuese 0/100, Lloji i Pronësisë: I
Adresa e Pronarit: Bashkia ____ , Rruga ____ , Ndërtesa Nr. __ , SH/K 255 , Apartamenti Nr. __

Pronari: BASHKIA VAU I DEJËS , Nr. Identifikimi/NIPT _____ , Pjesa Takuese 0/100, Lloji i Pronësisë: I
Adresa e Pronarit: Bashkia ____ , Rruga ____ , Ndërtesa Nr. __ , SH/K 255 , Apartamenti Nr. __

Akti i Fitimit të Pronësisë: Emërtimi: ____ , Nr. __ , Datë: ____
Regjistruar: Nr. 00000031 , Datë: 05/08/2020

**Pjesëmarrës në Bashkëpronësi të Detyrueshme për Pasurinë Nr. ____ , me Kod Unik ____*

B/1 – TË DHËNAT E REGJISTRIMIT PARAPRAK

Akti Paraprak i Fitimit të Pronësisë: Emërtimi: ____ , Nr. __ , Datë: ____
Përshkrimi i Objektit të Aktit: ____
Regjistruar: Nr. __ , Datë: ____

REPUBLIKA E SHQIPËRISË
AGJENCIA SHTETËRORE E KADASTRËS

KARTELA E PASURISË SË PALUAJTSHME

C-TË DREJTAT REALE

Nr. Regjistrimi	Dt. Regjistrimi	Lloji i të Drejtës	Të Dhënat e Aktit			Afati i Vlefshmërisë	Përfitues	
			Emërtim	Nr.	Datë		Emër Atësi Mbiemër	Nr. Identifikimi/ NIPT

D - KUFIZIMET E PRONËSISË

Nr. Regjistrimi	Dt. Regjistrimi	Lloji i Kufizimit	Të Dhënat e Aktit			Afati i Kufizimit	Përfitues/Kërkues	
			Emërtim	Nr.	Datë		Emër Atësi Mbiemër	Nr. Identifikimi/ NIPT

E - INFORMACIONE TË TJERA PËR PRONËN

Lloji i Informacionit: ____ , Emërtimi i Aktit: ____ , Nr. __ , Datë: ____
Regjistruar: Nr. __ , Datë: ____
Përshkrimi: SH25 00 107. BRENDA KESAJ PASURIE KA TOKE TE TJETERSUAR (SIPAS ORTOFOTOS) 42

DREJTORI
Erjon Galanxhi

Besmir Lloja — Digitally signed by: Besmir Lloja, Date: 2026.07.03 09:44:03 +02'00'

Arlinda Sinani — Digitally signed by: Arlinda Sinani, Date: 2026.07.03 10:06:10 +02'00'

Erjon Galanxhi — Digitally signed by: Erjon Galanxhi, Date: 2026.07.03 01:04:10 +02'00'

Data e lëshimit 03/07/2026

Vulosur elektronikisht nga Drejtoria Vendore Shkodër
Date:2026/07/03 09:44:14 +02'00'
K56705007Q202607030844075BASI-K

Shënim : Ky dokument është gjeneruar dhe vulosur me anë të një procedure automatike nga një sistem elektronik (Agjencia Shtetërore e Kadastrës)

REPUBLIKA E SHQIPËRISË
AGJENCIA SHTETËRORE E KADASTRËS

FRAGMENT I HARTËS KADASTRALE

ZONA KADASTRALE: 2708 KODI UNIK: 2708003217

NUMRI PASURISË: 723 INDEKSI HARTËS: K - 34 - 76 - (55-A

KORNIZA REFERUESE GJEODEZIKE SHQIPTARE



SH 1: 2500

DREJTORI

Erjon Galanxhi

Arlinda Sinani — Data e leshimit — Erjon Galanxhi

Digitally signed by: Arlinda Sinani Date: 2026.07.03 01:01:07 +02'00'

Digitally signed by: Erjon Galanxhi Date: 2026.07.03 01:02:44 +02'00'

7/3/2026

Vulosur elektronikisht nga Drejtoria Vendore Shkoder
Data:2026/07/03 13:01:24 +02'00'
K5670500702025070313011687I4014

SHPJEGUES

PARCELA

NDËRTESA

Shënim : Ky dokument është gjeneruar dhe vulosur me anë të një procedure automatike nga një sistem elektronik (Agjencia Shtetërore e Kadastrës)

REPUBLIKA E SHQIPËRISË
AGJENCIA SHTETËRORE E KADASTRËS

KARTELA E PASURISË SË PALUAJTSHME

Kodi Unik 2708003216
(Nga ____ , Në ____)

A - TË DHËNAT E PASURISË

Zona Kadastrale Nr. 2708 , Lloji i Pasurisë: PYLL , Nr. i Pasurisë: 724 , Sipërfaqja Totale 235623 m2,
(Nga të Cilat Truall 0 m2; Ndërtesë 0 m2)

Indeksi i Hartës Kadastrale K - 34 - 76 - (55-A), Numri i Pemëve: 0 ,
Adresa e Pasurisë: Bashkia ____ , Rruga ____ , Ndërtesa Nr. __ , SH/K 255 , Apartamenti Nr. __
Vlera e Pasurisë:
Fillestare __ (Akti Nr. __ , Dt. ____), Rivlerësim __ (Akti Nr. __, Dt. ____)

B – TË DHËNAT E TITULLIT TË PRONËSISË

Pronari: BASHKIA VAU I DEJËS , Nr. Identifikimi/NIPT _____ , Pjesa Takuese 0/100, Lloji i Pronësisë: I
Adresa e Pronarit: Bashkia ____ , Rruga ____ , Ndërtesa Nr. __ , SH/K 255 , Apartamenti Nr. __

Pronari: BASHKIA VAU I DEJËS , Nr. Identifikimi/NIPT _____ , Pjesa Takuese 0/100, Lloji i Pronësisë: I
Adresa e Pronarit: Bashkia ____ , Rruga ____ , Ndërtesa Nr. __ , SH/K 255 , Apartamenti Nr. __

Akti i Fitimit të Pronësisë: Emërtimi: ____ , Nr. __ , Datë: ____
Regjistruar: Nr. 00000031 , Datë: 05/08/2020

**Pjesëmarrës në Bashkëpronësi të Detyrueshme për Pasurinë Nr. ____ , me Kod Unik ____*

B/1 – TË DHËNAT E REGJISTRIMIT PARAPRAK

Akti Paraprak i Fitimit të Pronësisë: Emërtimi: ____ , Nr. __ , Datë: ____
Përshkrimi i Objektit të Aktit: ____
Regjistruar: Nr. __ , Datë: ____

REPUBLIKA E SHQIPËRISË
AGJENCIA SHTETËRORE E KADASTRËS

KARTELA E PASURISË SË PALUAJTSHME

C-TË DREJTAT REALE

Nr. Regjistrimi	Dt. Regjistrimi	Lloji i të Drejtës	Të Dhënat e Aktit			Afati i Vlefshmërisë	Përfitues	
			Emërtim	Nr.	Datë		Emër Atësi Mbiemër	Nr. Identifikimi/ NIPT

D - KUFIZIMET E PRONËSISË

Nr. Regjistrimi	Dt. Regjistrimi	Lloji i Kufizimit	Të Dhënat e Aktit			Afati i Kufizimit	Përfitues/Kërkues	
			Emërtim	Nr.	Datë		Emër Atësi Mbiemër	Nr. Identifikimi/ NIPT

E - INFORMACIONE TË TJERA PËR PRONËN

Lloji i Informacionit: ____ , Emërtimi i Aktit: ____ , Nr. __ , Datë: ____
Regjistruar: Nr. __ , Datë: ____
Përshkrimi: SH25 00 106 PJESA TJETËR TEK VAU I DEJËS(2708),VOL.3,FQ.215, NR.725 1

DREJTORI
Erjon Galanxhi

Besmir Lloja — Digitally signed by: Besmir Lloja, Date: 2026.07.03 08:45:22 +02'00'

Arlinda Sinani — Digitally signed by: Arlinda Sinani, Date: 2026.07.03 10:07:30 +02'00'

Erjon Galanxhi — Digitally signed by: Erjon Galanxhi, Date: 2026.07.03 01:11:21 +02'00'

Data e lëshimit 03/07/2026

Vulosur elektronikisht nga Drejtoria Vendore Shkodër
Data:2026/07/03 08:45:25 +02'00'
K58705007O202607030845177GASHK

Shënim : Ky dokument është gjenerur dhe vulosur me anë të një procedure automatike nga një sistem elektronik (Agjencia Shtetërore e Kadastrës)

REPUBLIKA E SHQIPËRISË
AGJENCIA SHTETËRORE E KADASTRËS

FRAGMENT I HARTËS KADASTRALE

ZONA KADASTRALE: 2708

KODI UNIK: 2708003216

NUMRI PASURISË: 724

INDEKSI HARTËS: K - 34 - 76 - (55-A

KORNIZA REFERUESE GJEODEZIKE SHQIPTARE



SH 1: 2500

DREJTORI

Erjon Galanxhi

Arlinda Sinani

Digitally signed by: Arlinda Sinani
Date: 2026.07.03 12:30:30 +02'00'

Data e lëshimit: 7/3/2026

Erjon Galanxhi

Digitally signed by: Erjon Galanxhi
Date: 2026.07.03 01:11:43 +02'00'

Vulosur elektronikisht nga Drejtoria Vendore Shkodër
Date: 2026/07/03 12:31:22 +02'00'
K56705007O2026070312311512I4014

Shënim : Ky dokument është gjeneruar dhe vulosur me anë të një procedure automatike nga një sistem elektronik (Agencia Shtetërore e Kadastrës)

SHPJEGUES

- PARCELA
- NDËRTESA

REPUBLIKA E SHQIPËRISË
AGJENCIA SHTETËRORE E KADASTRËS

KARTELA E PASURISË SË PALUAJTSHME

Kodi Unik 2708003213
(Nga ____ , Në ____)

A - TË DHËNAT E PASURISË

Zona Kadastrale Nr. 2708 , Lloji i Pasurisë: PYLL , Nr. i Pasurisë: 703 , Sipërfaqja Totale 2507774 m2,
(Nga të Cilat Truall 0 m2; Ndërtesë 0 m2)

Indeksi i Hartës Kadastrale K - 34 - 76 - (39-D) , Numri i Peméve: 0 ,
Adresa e Pasurisë: Bashkia ____ , Rruga ____ , Ndërtesa Nr. __ , SH/K 255 , Apartamenti Nr. __
Vlera e Pasurisë:
Fillestare __ (Akti Nr. __ , Dt. ____), Rivlerësim __ (Akti Nr. __, Dt. ____)

B – TË DHËNAT E TITULLIT TË PRONËSISË

Pronari: BASHKIA VAU I DEJËS , Nr. Identifikimi/NIPT _____ , Pjesa Takuese 0/100, Lloji i Pronësisë: I
Adresa e Pronarit: Bashkia ____ , Rruga ____ , Ndërtesa Nr. __ , SH/K 255 , Apartamenti Nr. __

Pronari: BASHKIA VAU I DEJËS , Nr. Identifikimi/NIPT _____ , Pjesa Takuese 0/100, Lloji i Pronësisë: I
Adresa e Pronarit: Bashkia ____ , Rruga ____ , Ndërtesa Nr. __ , SH/K 255 , Apartamenti Nr. __

Pronari: BASHKIA VAU I DEJËS , Nr. Identifikimi/NIPT _____ , Pjesa Takuese 0/100, Lloji i Pronësisë: I
Adresa e Pronarit: Bashkia ____ , Rruga ____ , Ndërtesa Nr. __ , SH/K 255 , Apartamenti Nr. __

Akti i Fitimit të Pronësisë: Emërtimi: ____ , Nr. __ , Datë: ____
Regjistruar: Nr. 00000031 , Datë: 05/08/2020

**Pjesëmarrës në Bashkëpronësi të Detyrueshme për Pasurinë Nr. ____ , me Kod Unik ____*

B/1 – TË DHËNAT E REGJISTRIMIT PARAPRAK

Akti Paraprak i Fitimit të Pronësisë: Emërtimi: ____ , Nr. __ , Datë: ____
Përshkrimi i Objektit të Aktit: ____
Regjistruar: Nr. __ , Datë: ____

REPUBLIKA E SHQIPËRISË
AGJENCIA SHTETËRORE E KADASTRËS

KARTELA E PASURISË SË PALUAJTSHME

C-TË DREJTAT REALE

Nr. Regjistrimi	Dt. Regjistrimi	Lloji i të Drejtës	Të Dhënat e Aktit			Afati i Vlefshmërisë	Përfitues	
			Emërtim	Nr.	Datë		Emër Atësi Mbiemër	Nr. Identifikimi/ NIPT

D - KUFIZIMET E PRONËSISË

Nr. Regjistrimi	Dt. Regjistrimi	Lloji i Kufizimit	Të Dhënat e Aktit			Afati i Kufizimit	Përfitues/Kërkues	
			Emërtim	Nr.	Datë		Emër Atësi Mbiemër	Nr. Identifikimi/ NIPT

E - INFORMACIONE TË TJERA PËR PRONËN

Lloji i Informacionit: ____ , Emërtimi i Aktit: ____ , Nr. __ , Datë: ____
Regjistruar: Nr. __ , Datë: ____
Përshkrimi: MBI KËTË PASURI NDODHEN KËTO PARCELA: SH25 00 098A,099A,099B,100A,101A,101B,102,103,104,105A,105B 7

DREJTORI
Erjon Galanxhi

Besmir Lloja — Digitally signed by: Besmir Lloja Date: 2026.07.03 08:46:56 +02'00'

Arlinda Sinani — Digitally signed by: Arlinda Sinani Date: 2026.07.03 10:24:48 +02'00'

Erjon Galanxhi — Digitally signed by: Erjon Galanxhi Date: 2026.07.03 01:13:33 +02'00'

Data e lëshimit 03/07/2026

Vulosur elektronikisht nga Drejtoria Vendore Shkodër
Date:2026/07/03 08:49:08 +02'00'
K56705007O202607030848589ASHK

Shenim : Ky dokument është gjeneruar dhe vulosur me anë të një procedure automatike nga një sistem elektronik (Agjencia Shtetërore e Kadastrës)

REPUBLIKA E SHQIPËRISË
AGJENCIA SHTETËRORE E KADASTRËS

FRAGMENT I HARTËS KADASTRALE

ZONA KADASTRALE: 2708

KODI UNIK: 2708003213

NUMRI PASURISË: 703

INDEKSI HARTËS: K - 34 - 76 - (39-D

KORNIZA REFERUESE GJEODEZIKE SHQIPTARE



SH 1: 2500

DREJTORI

Erjon Galanxhi

Arlinda Sinani

Digitally signed by: Arlinda Sinani
Date: 2026.07.03 10:24:08 +02'00'

Data e leshimit

Erjon Galanxhi

Digitally signed by: Erjon Galanxhi
Date: 2026.07.03 01:15:08 +02'00'

Vulosur elektronikisht nga Drejtoria Vendore Shkodër
Date:2026/07/03 10:22:43 +02'00'
K56705007O20260703102235941014

Shënim : Ky dokument është gjeneruar dhe vulosur me anë të një procedure automatike nga një sistem elektronik (Agjencia Shtetërore e Kadastrës)

SHPJEGUES

PARCELA

NDËRTESA

REPUBLIKA E SHQIPËRISË
AGJENCIA SHTETËRORE E KADASTRËS

KARTELA E PASURISË SË PALUAJTSHME

Kodi Unik 2707005204
(Nga ____ , Në ____)

A - TË DHËNAT E PASURISË

Zona Kadastrale Nr. 2707 , Lloji i Pasurisë: SHKEMBORE , Nr. i Pasurisë: 1190 , Sipërfaqja Totale 137471 m2,
(Nga të Cilat Truall 0 m2; Ndërtesë 0 m2)

Indeksi i Hartës Kadastrale K - 34 - 76 - (21-B) , Numri i Pemëve: 0 ,
Adresa e Pasurisë: Bashkia ____ , Rruga ____ , Ndërtesa Nr. __ , SH/K 255 , Apartamenti Nr. __
Vlera e Pasurisë:
Fillestare __ (Akti Nr. __ , Dt. ____), Rivlerësim __ (Akti Nr. __, Dt. ____)

B – TË DHËNAT E TITULLIT TË PRONËSISË

Pronari: BASHKIA VAU I DEJËS , Nr. Identifikimi/NIPT _____ , Pjesa Takuese 0/100, Lloji i Pronësisë: I
Adresa e Pronarit: Bashkia ____ , Rruga ____ , Ndërtesa Nr. __ , SH/K 255 , Apartamenti Nr. __

Pronari: BASHKIA VAU I DEJËS , Nr. Identifikimi/NIPT _____ , Pjesa Takuese 0/100, Lloji i Pronësisë: I
Adresa e Pronarit: Bashkia ____ , Rruga ____ , Ndërtesa Nr. __ , SH/K 255 , Apartamenti Nr. __

Akti i Fitimit të Pronësisë: Emërtimi: ____ , Nr. __ , Datë: ____
Regjistruar: Nr. 00000059, Datë: 05/08/2020

**Pjesëmarrës në Bashkëpronësi të Detyrueshme për Pasurinë Nr. ____ , me Kod Unik ____*

B/1 – TË DHËNAT E REGJISTRIMIT PARAPRAK

Akti Paraprak i Fitimit të Pronësisë: Emërtimi: ____ , Nr. __ , Datë: ____
Përshkrimi i Objektit të Aktit: ____
Regjistruar: Nr. __ , Datë: ____

REPUBLIKA E SHQIPËRISË
AGJENCIA SHTETËRORE E KADASTRËS

KARTELA E PASURISË SË PALUAJTSHME

C-TË DREJTAT REALE

Nr. Regjistrimi	Dt. Regjistrimi	Lloji i të Drejtës	Të Dhënat e Aktit			Afati i Vlefshmërisë	Përfitues	
			Emërtim	Nr.	Datë		Emër Atësi Mbiemër	Nr. Identifikimi/ NIPT

D - KUFIZIMET E PRONËSISË

Nr. Regjistrimi	Dt. Regjistrimi	Lloji i Kufizimit	Të Dhënat e Aktit			Afati i Kufizimit	Përfitues/Kërkues	
			Emërtim	Nr.	Datë		Emër Atësi Mbiemër	Nr. Identifikimi/ NIPT

E - INFORMACIONE TË TJERA PËR PRONËN

Lloji i Informacionit: ____ , Emërtimi i Aktit: ____ , Nr. __ , Datë: ____
Regjistruar: Nr. __ , Datë: ____
Përshkrimi: SH25 00 139 PJESA TJETËR TEK VAU I DEJËS(2707),VOL.5,FQ.205, NR.1191. BRENDA KESAJ PASURIE KA TOKE TE TJETERSUAR (SIPAS ORTOFOTOS) 15

DREJTORI
Erjon Galanxhi

Besmir Lloja — Digitally signed by: Besmir Lloja Date: 2026.07.03 08:42:20 +02'00'

Arlinda Sinani — Digitally signed by: Arlinda Sinani Date: 2026.07.03 10:08:03 +02'00'

Erjon Galanxhi — Digitally signed by: Erjon Galanxhi Date: 2026.07.03 01:14:20 +02'00'

Data e lëshimit 03/07/2026

Vulosur elektronikisht nga Drejtoria Vendore Shkodër
Date:2026/07/03 08:42:34 +02'00'
K56705007O202607030842273 1ASHK

Shënim: Ky dokument eshte gjeneruar dhe vulosur me anë
si nje procedure automatike nga nje sistem elektronik i Agjencia Shtetërore e Kadastrës

REPUBLIKA E SHQIPËRISË
AGJENCIA SHTETËRORE E KADASTRËS

FRAGMENT I HARTËS KADASTRALE

ZONA KADASTRALE: 2707 KODI UNIK: 2707005204

NUMRI PASURISË: 1190 INDEKSI HARTËS: K - 34 - 76 - (21-B

KORNIZA REFERUESE GJEODEZIKE SHQIPTARE

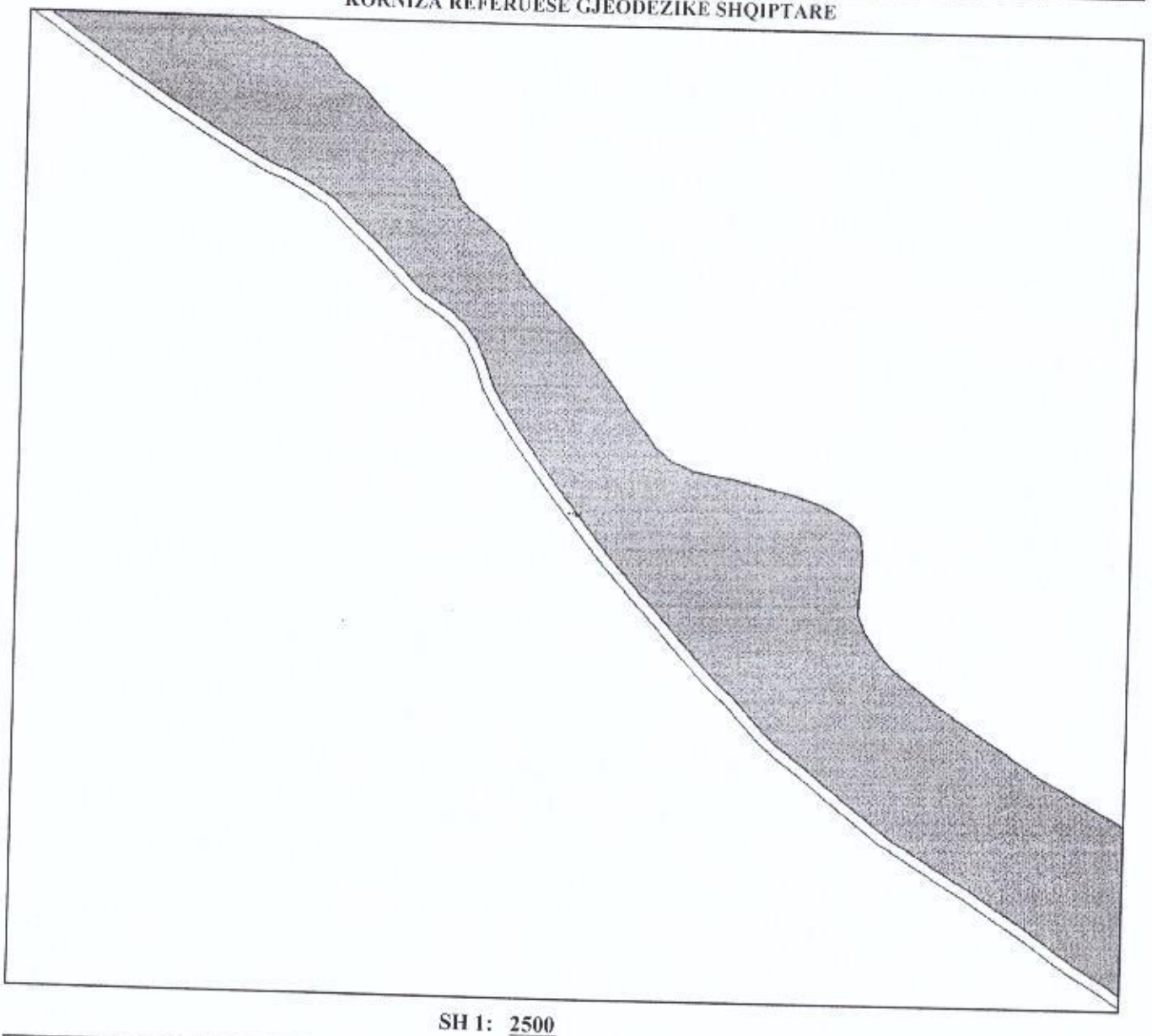

SH 1: 2500

DREJTORI

Erjon Galanxhi

Arlinda Sinani — Digitally signed by: Arlinda Sinani Date: 2026.07.03 10:11:31 +02'00'

Erjon Galanxhi — Digitally signed by: Erjon Galanxhi Date: 2026.07.03 01:14:05 +02'00'

Vulosur elektronikisht nga Drejtoria Vendore Sinkadër
Date:2026/07/03 10:11:31 +02'00'
K56705007O20260703101124224014

SHPJEGUES

PARCELA

NDËRTESA

Shënim : Ky dokument është gjeneruar dhe vulosur me anë të një procedure automatike nga një sistem elektronik (Agjencia Shtetërore e Kadastrës)

REPUBLIKA E SHQIPËRISË
AGJENCIA SHTETËRORE E KADASTRËS

KARTELA E PASURISË SË PALUAJTSHME

Kodi Unik 1920009138
(Nga ____ , Në ____)

A - TË DHËNAT E PASURISË

Zona Kadastrale Nr. 1920 , Lloji i Pasurisë: SHKEMBORE , Nr. i Pasurisë: 955 , Sipërfaqja Totale 373435 m2,
(Nga të Cilat Truall 0 m2; Ndërtesë 0 m2)

Indeksi i Hartës Kadastrale K - 34 - 76 - (21-D) , Numri i Pemëve: 0 ,
Adresa e Pasurisë: Bashkia VAU DEJES , Rruga - , Ndërtesa Nr. __ , SH/K 255 , Apartamenti Nr. __

Vlera e Pasurisë:
Fillestare 1 Leke (Akti Nr. 684 , Dt. 02/09/2020), Rivlerësim __ (Akti Nr. __, Dt. ____)

B – TË DHËNAT E TITULLIT TË PRONËSISË

Pronari: BASHKIA VAU - DEJES , Nr. Identifikimi/NIPT K56705007O, Pjesa Takuese 1/1, Lloji i Pronësisë: I
Adresa e Pronarit: Bashkia VAU DEJES , Rruga LAÇ (VAU-DEJES) , Ndërtesa Nr. __ , SH/K __ , Apartamenti Nr. __

Akti i Fitimit të Pronësisë: Emërtimi: Vendim i KM (për kalim në pronësi të institucionit shtetëror/apo vendimet e shpronësimit), Nr. 684 , Datë: 02/09/2020
Regjistruar: Nr. 00000738 , Datë: 18/06/2026

**Pjesëmarrës në Bashkëpronësi të Detyrueshme për Pasurinë Nr. ____ , me Kod Unik ____*

B/1 – TË DHËNAT E REGJISTRIMIT PARAPRAK

Akti Paraprak i Fitimit të Pronësisë: Emërtimi: ____ , Nr. __ , Datë: ____
Përshkrimi i Objektit të Aktit: ____
Regjistruar: Nr. __ , Datë: ____

REPUBLIKA E SHQIPËRISË
AGJENCIA SHTETËRORE E KADASTRËS

KARTELA E PASURISË SË PALUAJTSHME

C-TË DREJTAT REALE

Nr. Regjistrimi	Dt. Regjistrimi	Lloji i të Drejtës	Të Dhënat e Aktit			Afati i Vlefshmërisë	Përfitues	
			Emërtim	Nr.	Datë		Emër Atësi Mbiemër	Nr. Identifikimi/ NIPT

D - KUFIZIMET E PRONËSISË

Nr. Regjistrimi	Dt. Regjistrimi	Lloji i Kufizimit	Të Dhënat e Aktit			Afati i Kufizimit	Përfitues/Kërkues	
			Emërtim	Nr.	Datë		Emër Atësi Mbiemër	Nr. Identifikimi/ NIPT

E - INFORMACIONE TË TJERA PËR PRONËN

Lloji i Informacionit: ____ , Emërtimi i Aktit: ____ , Nr. __ , Datë: ____
Regjistruar: Nr. __ , Datë: ____
Përshkrimi: SH32 00 0024

DREJTORI
Erjon Galanxhi

Artiana Jahja — Digitally signed by: Artiana Jahja, Date: 2026.07.03 09:26:14 +02'00'
Arlinda Sinani — Digitally signed by: Arlinda Sinani, Date: 2026.07.03 10:26:08 +02'00'
Erjon Galanxhi — Digitally signed by: Erjon Galanxhi, Date: 2026.07.03 01:15:13 +02'00'

Data e lëshimit 03/07/2026

Vulosur elektronikisht nga Drejtoria Vendore Shkodër
Date:2026/07/03 09:27:28 +02'00'
K56705007O20260703092720 92ASHK

Shënim : Ky dokument është gjeneruar dhe vulosur me anë të një procedure automatike nga një sistem elektronik (Agjencia Shtetërore e Kadastrës)

REPUBLIKA E SHQIPËRISË
AGJENCIA SHTETËRORE E KADASTRËS

FRAGMENT I HARTËS KADASTRALE

ZONA KADASTRALE: 1920 KODI UNIK: 1920009138

NUMRI PASURISË: 955 INDEKSI HARTËS: K - 34 - 76 - (21-D

KORNIZA REFERUESE GJEODEZIKE SHQIPTARE

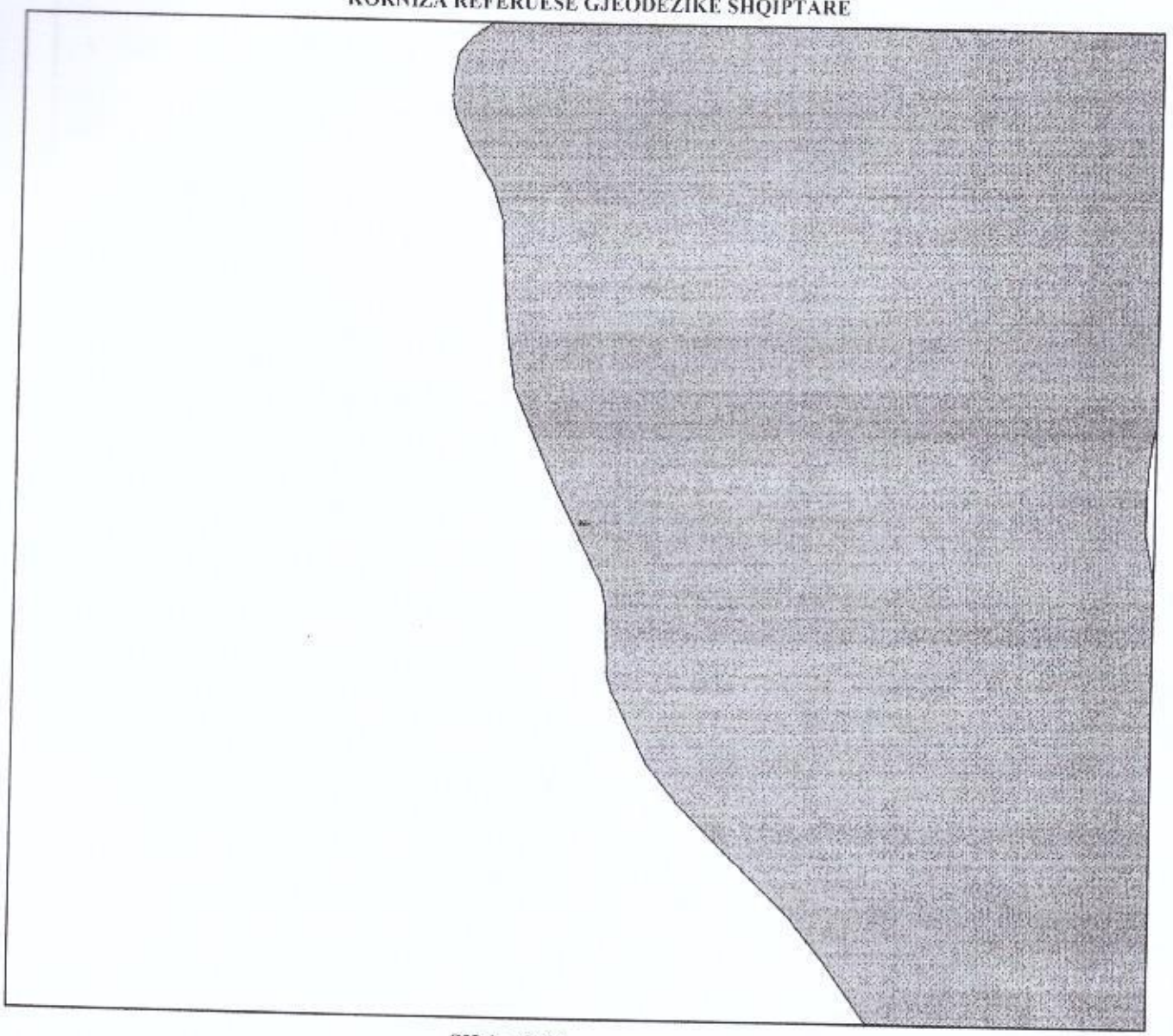

SH 1: 2500

DREJTORI

Erjon Galanxhi

Arlinda Sinani Digitally signed by: Arlinda Sinani Date: 2026.07.03 [illegible] +02'00'

Erjon Galanxhi Digitally signed by: Erjon Galanxhi Date: 2026.07.03 01:14:55 +02'00'

Data e leshimit: 7/3/2026

Vulosur elektronikisht nga Drejtona Vendore Shkodër
Date:2026/07/03 10:26:53 +02'00'
K56705007O20260703102545984314

Shënim : Ky dokument është gjeneruar dhe vulosur me anë të një procedure automatike nga një sistem elektronik (Agjencia Shtetërore e Kadastrës)

SHPJEGUES

PARCELA

NDËRTESA

REPUBLIKA E SHQIPËRISË
KOMITETI I INVESTIMEVE STRATEGJIKE

V E N D I M

NR. 6, DATË 15/ 07 /2025

PËR

MIRATIMIN E STATUSIT "INVESTIM/INVESTITOR STRATEGJIK PROCEDURË E VEÇANTË" PËR PROJEKTIN E INVESTIMIT "PARKU I INTEGRUAR EOLIK DHE FOTOVOLTAIK KIRAÇ", ME SUBJEKT "KIRAC GREEN ENERGY" SHPK NUIS M32213041L

Në zbatim të neneve 8, 9, 17, 18, 22, 24, 26, 27 dhe 30 të Ligjit Nr. 55/2015, "Për Investimet Strategjike në Republikën e Shqipërisë", i ndryshuar, Kreut II, pika 8 e Vendimit të Këshillit të Ministrave Nr. 1026, datë 16.12.2015 "Për vlerësimin e dokumentacionit të investimeve strategjike", Komiteti i Investimeve Strategjike, me propozim të Agjencisë Shqiptare të Zhvillimit të Investimeve (AIDA),

VLERËSOI:

- Projekti i investimit është në përputhje me kriteret e parashikuara në nenin 8 pika 3, gërma a/ii, të Ligjit Nr. 55/2015, i ndryshuar.
- Projekti i investimit propozohet të realizohet nga subjekti aplikues "Kirac Green Energy" sh.p.k. NUIS M32213041L. Ky subjekt operon si pjesë e Kirac Group i themeluar që në vitin 1982 me një eksperiencë shumëvjeçare që shtrihet në 41 vende të botës dhe konsiderohet market lider në Turqi dhe në rang global, i specializuar në zhvillimin, ndërtimin dhe mirëmbajtjen e projekteve të energjisë dhe infrastrukturës.
- Projekti i investimit i plotëson kriteret e punësimit të kërkuara nga legjislacioni për investimet strategjike dhe parashikon të punësojë rreth 124 (njëqind e njëzet e katër) persona.
- Vlera e investimit të projektit të investimit "Parku i Integruar Eolik dhe Fotovoltaik Kiraç" i plotëson kriteret e parashikuara nga legjislacioni për investimet strategjike dhe parashikohet të jetë 129,999,988 Euro (njëqind e njëzet e nëntë milion e nëntëqind e nëntëdhjetë e nëntë mijë e nëntëqind e tetëdhjetë e tetë milion) Euro.
- Projekti i investimit parashikon një sistem hibrid gjenerimi të energjisë dhe përkatësisht ndërtimin e një parku të integruar eolik dhe fotovoltaik i cili do të ketë në total një kapacitet të instaluar prej 125 MW. Ky projekt strategjik, ndër më të

a. Miratohet masa mbështetëse e kryerjes së procedurave me prioritet dhe brenda afateve të përshpejtuara, në përputhje me legjislacionin për investimet strategjike;

b. Miratohet masa mbështetëse e asistencës në lidhje me dhënien e lejeve, licencave dhe autorizimeve të nevojshme për realizimin e projektit, në përputhje me afatet e parashikuara sipas legjislacionit të investimeve strategjike;

c. Miratohet në parim masa mbështetëse dhënia e së drejtës së përdorimit dhe vënies në dispozicion të pasurive të paluajtshme në pronësi të shtetit shqiptar, për pasuritë sipas gjurmës në Aneks 1 të këtij vendimi. Në zbatim të nenit 9, pika 3/c të Ligjit Nr. 55/2015, i ndryshuar, miratimi përfundimtar, në funksion të realizimit të projektit strategjik, do të parashikohet pas identifikimit të qartë të gjithë listës së pasurive që prek ky projekt investimi dhe shprehjes së dakordësisë të Këshillit Bashkiak të Bashkisë Lezhë dhe Këshillit Bashkiak të Bashkisë Vau i Dejës për përfshirjen në inventarin e këtyre Bashkive edhe të atyre pasurive që nuk janë ende pjesë e inventarit.

Gjithashtu, për zhvillimin e mëtejshëm të procedurave lidhur me këtë projekt investimi nevojitet dokumentacion lidhur me formën e përdorimit të tokës, bazuar në Ligjin 57/2020 "Për pyjet", si dhe VKM-në Nr.171, datë 18.3.2022 "Për ngritjen e bazës së të dhënave për Regjistrin Kombëtar të Fondit Pyjor dhe Fondit Kullosor, përcaktimin e strukturës, kritereve teknike për evidentimin dhe pasqyrimin e gjendjes dhe të ndryshimeve, mënyrës së mbajtjes së të dhënave në nivel vendor, rajonal e qendror, informacionit që duhet regjistruar, si dhe të afateve të përgatitjes e raportimit nga administratorët ose pronarët e pyjeve", si dhe sipërfaqet që mund/parashikohen të hiqen nga fondi pyjor/kullosor për projektin.

Agjencia Shtetërore e Kadastrës do të asistojë këtë proces. Në çdo rast, kontrata e qirasë për vënien në dispozicion të investitorit të pasurive të paluajtshme në pronësi të shtetit shqiptar, do të vlerësohet për t'u nënshkruar nga Bashkia Lezhë dhe Bashkia Vau i Dejës, sipas përkatësisë dhe legjislacionit të tyre sektorial.

6. Mënyrat, procedurat, afatet dhe organet zbatuese për ofrimin e masave mbështetëse përcaktohen në planin e veprimit, që i bashkëlidhet këtij vendimi.

7. Në rast se përgjatë zhvillimit dhe zbatimit të projektit strategjik "Parku i Integruar Eolik dhe Fotovoltaik Kiraç" konstatohen të dhëna të pavërteta, të rreme apo ndryshime të të dhënave të dala rishtazi, mbi bazën e të cilave nuk do të ishte vendosur për miratimin e statusit strategjik të këtij projekti me procedurën e vecantë, Komiteti i Investimeve Strategjike ka të drejtë të anulojë vendimin për dhënien e statusit strategjik.

8. Referuar Ligjit Nr. 91/2013 "Për Vlerësimin Strategjik Mjedisor", ngarkohet Bashkia Lezhë dhe Bashkia Vau i Dejës të përfshijnë projektin e investimit strategjik në Vlerësimin Strategjik Mjedisor.

PLANI I VEPRIMIT

PËR REALIZIMIN E PROJEKTIT STRATEGJIK "PARKU I INTEGRUAR EOLIK DHE FOTOVOLTAIK KIRAÇ" ME SUBJEKT "KIRAC GREEN ENERGY" SHPK NUIS M322130411.

1. *Përmbajtja e planit të veprimit*

Plani i veprimit për realizimin e një projekti strategjik, përcakton:

- Procedurat lehtësuese që do të zbatohen për realizimin e investimit strategjik dhe afatet e përshpejtuara brenda të cilave duhet të kryhen;
- Shërbimet ndihmëse që do të ofrohen ndaj projektit strategjik;
- Masat mbështetëse që do të nevojiten për mbështetjen e investimit strategjik;
- Organet përgjegjëse për zbatimin e investimit strategjik;
- Detyrat përkatëse për secilin organ të përfshirë në realizimin e investimit strategjik;
- Programin e punës për realizimin e investimit strategjik të detajuar në faza.

2. *Zbatimi i planit të veprimit*

Plani i veprimit monitorohet nga Agjencia Shqiptare e Zhvillimit të Investimeve, e cila koordinon veprimtarinë me organet e tjera shtetërore dhe me investitorin.

Autoritetet publike, të përfshira në mënyrë direkte apo indirekte në realizimin e një investimi strategjik, kanë detyrimin ligjor në lidhje me trajtimin me prioritet të procedurave dhe brenda afateve të përshpejtuara. Këto organe kanë detyrimin ligjor që të bashkëpunojnë dhe t'i japin Agjencisë, sqarime, informacione, lejet, licencat, autorizimet, mendimet dhe dokumentet e nevojshme në lidhje me përgatitjen, zbatimin dhe realizimin e një projekti investues strategjik.

3. *Informacione të përgjithshme mbi Planin e Veprimit të projektit "Parku i Integruar Eolik dhe Fotovoltaik Kiraç"*

Ky plan veprimi për realizimin e këtij projekti investimi, përcakton masat, procedurat dhe afatet, në lidhje me shërbimet dhe lehtësimin e procedurave për hartimin dhe zbatimin e projektit investues strategjik, në të cilin përcaktohen angazhime, detyra dhe afate konkrete për institucionet qendrore dhe njësitë e qeverisjes vendore, për të gjitha fazat e realizimit dhe zbatimit të projektit.

Plani i veprimit, u hartua nga grupi operacional i krijuar pranë Agjencisë Shqiptare të Zhvillimit të Investimeve, bazuar në karakteristikat e projektit të propozuar. Për këtë qëllim, propozuesi i investimit strategjik, ka listuar dhe treguar qartësisht në momentin e paraqitjes së aplikimit, procedurat, shërbimet dhe masat mbështetëse konkrete, të cilat kërkon të përfitojë nga shteti shqiptar, për realizimin e investimit.

Plani i veprimit u hartua pasi propozimi i paraqitur mbi investimin strategjik të projektit "Parku i Integruar Eolik dhe Fotovoltaik Kiraç" është vlerësuar paraprakisht dhe ka një rekomandim pozitiv të Komitetit të Investimeve Strategjike në lidhje me miratimin e tij. Autoriteti përgjegjës për miratimin e planit të veprimit për çdo projekt strategjik të miratuar është Komiteti i Investimeve Strategjike.

ZËVENDËSKRYEMINISTËR

MINISTËR I INFRASTRUKTURËS DHE ENERGJISË

BELINDA BALLUKU

MINISTËR I EKONOMISË, KULTURËS DHE INOVACIONIT

BLENDI GONXHJA

MINISTËR I FINANCAVE

PETRIT MALAJ

MINISTËR I TURIZMIT DHE MJEDISIT

MIRELA KUMBARO

MINISTËR I BUJQËSISË DHE ZHVILLIMIT RURAL

ANILA DENAJ

AVOKATI I PËRGJITHSHËM I SHTETIT

ODISE MOÇKA

SEKRETARIATI TEKNIK I KIS

LAURA PLAKU (SARO)