REPUBLIKA E SHQIPËRISË

BASHKIA VAU DEJËS

DREJTORIA JURIDIKE E PROKURIMEVE DHE ASETEVE

SEKTORI I ASISTENCËS LIGJORE KONTRATAVE DHE ÇËSHTJEVE GJYQËSORE

Nr7922**Prot** **Vau Dejës,** 19.11.**2026**

Lënda: Dërgohet materiali për shqyrtim dhe miratim.
Z.Ervis Shimaj
KRYETAR I KËSHILLIT BASHKIAK VAU DEJËS

I nderuar Z. Kryetar.
Bashkëlidhur po ju dërgojmë Projekt-Vendimin, "**PROJEKT – VENDIM Nr.** 5 **Datë.** 19.11.**2026** *"Për miratimin e njohjes si posedues jopronar për aplikimet e bëra në disa zona të miratuara me vkm nr.780, datë 19.12.2025 "për shpalljen e disa zonave me përparësi zhvillimin e ekonomisë malore në bashkinë Vau Dejës"*

Bashkëlidhur:

1. Projekt-Vendimi;

2. Relacion

3. Plan Rilevimet

Duke ju falënderuar për mirëkuptimin.

KRYETARI
Kristian Shkreli

ME VENDIM DELEGIMI
ZV/KRYETAR
Aleksandra Gjoni

REPUBLIKA E SHQIPËRISË - BASHKIA VAU I DEJËS

Datë:_____
Nr.Faqeve A4 të projekt-vendimi____
Nr.Faqeve A4 të dokumentave që shoqërojnë projekt-vendimin___

Adresa: Rruga" Qafa e Gurit" Vau Dejës, Telefon/Faks 00355 2612 0006, ***Web:*** *www.vaudejes.gov.al,* ***e-mail:*** *infoçvaudejes.gov.al*

Scanned with CamScanner

REPUBLIKA E SHQIPËRISË

BASHKIA VAU DEJËS

DREJTORIA JURIDIKE E PROKURIMEVE PUBLIKE DHE ASETEVE

SEKTORI I ASISTENCËS LIGJORE KONTRATAVE DHE ÇËSHTJEVE GJYQËSORE

PROJEKT - VENDIM

Nr. 5 Datë. 19.11.2026

"PËR MIRATIMIN E NJOHJES SI POSEDUES JOPRONAR PËR APLIKIMET E BËRA NË DISA ZONA TË MIRATUARA ME VKM NR.780, DATË 19.12.2025 "PËR SHPALLJEN E DISA ZONAVE ME PËRPARËSI ZHVILLIMIN E EKONOMISË MALORE NË BASHKINË VAU DEJËS"

Në mbështetje të ligjit nr. 20/2025 *"Për paketën e maleve"*, ligjit nr. 139/2015 *"Për vetëqeverisjen vendore"*, *i ndryshuar*, VKM nr. 780, datë 19.12.2025 *"Për shpalljen e disa zonave me përparësi zhvillimin e ekonomisë malore në bashkinë Vau i Dejës"*, si dhe të udhëzimit nr.2, datë 15.10.2025 *"Për përcaktimin e rregullave të hollësishme për dokumentacionin dhe procedurën e shpalljes së zonës prioritare të zhvillimit në territoret e bashkive"*, si dhe në zbatim të procedurave të ndjekura nga grupi i punës i ngritur me urdhër e Kryetarit te Bashkisë nr.615, datë 06.08.2026 *"Për ngritjen e grupit të punës me qëllim ndjekjen e procesit administrativ të kërkesave të subjekteve të ndryshëm kërkues, për tu njohur si "posedues", "jo pronarë"*.

VENDOSI :

1.Miratimin për t'u njohur si posedues jo pronarë sipas listës bashkëngjitur të subjekteve që kanë paraqitur aplikimet për Paketën e Maleve referuar Vkm-së Nr.780 , Datë 19.12.2025 *"Për Shpalljen e disa zonave me përparësi zhvillimin e ekonomisë malore në Bashkinë Vau Dejës"*.

`1. z. Bert Gjonaj dhe rezultoi se:

Të dhënat e aplikantit:

Emri / Mbiemri: Bert Gjonaj

Nr. ID: I30809029F

Vendi ku ndodhet prona: Lisën, Nj. Administrative Vau Dejës

Sipërfaqja: 21000 m2

Nr. Pasurisë:481-S3

Zone Kadastrale:2097

Scanned with CamScanner

2. z.Marsel Gjonaj dhe rezultoi

Emri / Mbiemri: Marsel Gjonaj

Nr. ID: J00726048W

Vendi ku ndodhet prona: Lisën, Nj. Administrative Vau Dejës

Sipërfaqja: 21000 m2

Nr. Pasurisë:481-S4

Zone Kadastrale:2097

3. z. Ndoc Deda dhe rezultoi se:

Të dhënat e aplikantit:

Emri / Mbiemri: Ndoc Deda

Nr. ID: H31114073U

Vendi ku ndodhet prona: Ukbibaj, Nj. Administrative Shllak

Sipërfaqja: 189700 m2

Nr. Pasurisë:1-S1

Zone Kadastrale:3672

4. z. Gentian Ndoj & znj.Eridona Ndoj dhe rezultoi se:

Të dhënat e aplikantit:

Emri / Mbiemri: Gentian Ndoj

Nr. ID: I50327052B

Emri / Mbiemri: Eridona Ndoj

Nr. ID:I75217048B

Vendi ku ndodhet prona: Lisën, Nj. Administrative Vau Dejës

Sipërfaqja: 4965 m2

Nr. Pasurisë:481-S4

Zone Kadastrale:2097

5. z. z.Albert Preçi dhe rezultoi se:

Të dhënat e aplikantit:

Emri / Mbiemri: Albert Preçi

Nr. ID: J70124026R

Vendi ku ndodhet prona: Nënshat, Nj. Administrative Hajmel

Sipërfaqja: 20000 m2

Nr. Pasurisë: 1/3, 1/15 –S1

Zone Kadastrale:2778

Scanned with CamScanner

3. Ky vendim hyn në fuqi sipas **nenit 55** pika **6,** e ligjit Nr.139/2015 *"Për Vetëqeverisjen Vendore".*

KRYETARI

Kristian Shkreli

ME VENDIM DELEGIMI

ZV/KRYETAR

Aleksandra Gjoni

Scanned with CamScanner

Lënda: Relacion shpjegues për Miratimin e njohjes si posedues jo pronar për aplikimet e bëra në disa zona të miratuara me vkm nr.780, datë 19.12.2025 *"Për shpalljen e disa zonave me përparësi zhvillimin e ekonomisë malore në bashkinë Vau Dejës".*

Në mbështetje të ligjit nr. 20/2025 *"Për paketën e maleve"*, Neni 54/e Ligjit nr. 139/2015 *"Për vetëqeverisjen vendore"*, *i ndryshuar*, VKM nr. 780, datë 19.12.2025 *"Për shpalljen e disa zonave me përparësi zhvillimin e ekonomisë malore në bashkinë Vau i Dejës"*, si dhe të udhëzimit nr.2, datë 15.10.2025 *"Për përcaktimin e rregullave të hollësishme për dokumentacionin dhe procedurën e shpalljes së zonës prioritare të zhvillimit në territoret e bashkive"*, si dhe në zbatim të procedurave të ndjekura nga grupi i punës i ngritur me urdhrin e Kryetari të Bashkisë Vau Dejës nr.615, datë 06.08.2026 *"Për ngritjen e grupit të punës me qëllim ndjekjen e procesit administrativ të kërkesave të subjekteve të ndryshëm kërkues, për tu njohur si "posedues", "jo pronarë"*, pasi u njohën me aplikimet e bëra nga subjektet e interesuara në portalin e-Albania, mbylljes së korrespondencës zyrtare me ASHK dhe ATP, verifikimit në terren në rastet e mungesës së dëshmitarëve, dhe realizimit të afishimit 45 ditor në webin e faqes zyrtare të bashkisë si dhe pranë çdo njësia administrative ku ndodhet prona, paraqesim bashkëngjitur projekt-vendimit relacionin shpjegues përmbledhës për rastet e kualifikuara për fazën e parë të mbylljes së afishimeve publike. Ju informojmë si më poshtë që u kualifikuan pas marrjes në shqyrtim aplikimet për Paketën e Maleve të:

1. z. Bert Gjonaj dhe rezultoi se:
Të dhënat e aplikantit:
Emri / Mbiemri: Bert Gjonaj
Nr. ID: I30809029F
Vendi ku ndodhet prona: Lisën, Nj. Administrative Vau Dejës
Sipërfaqja: 21000 m2
Nr. Pasurisë:481-S3
Zone Kadastrale:2097
Sipas konstatimeve ligjore të bëra rezulton që:

- Përputhshmëria e sipërfaqes së rilevuar me gjendjen faktike:
  Komisioni u bazua ne rilevimin e paraqitur dhe te dhënat e dëshmitareve.
- Posedimi i vazhdueshëm dhe i pandërprerë për të paktën 10 vite:
- Janë dorëzuar deklaratat e dëshmitarëve që njohin posedimin e vazhdueshëm të pronës.

Mungesa e pretendimeve nga të tretët mbi sipërfaqen: U bë afishimi 45 ditor në faqen webhttps://vaudejes.gov.al/wp-content/uploads/2026/08/Afishime-paketa-e-Maleve-Gusht.pdf **Nuk kemi ankesa.**

- Gjendja juridike e pasurisë (ASHK/ATP): Pasuri, shtetërore, e llojit Pyll. Nuk ka vendimi trajtimi në atë zonë.
- Kriteret e tjera lidhur me pronën:
  Prona plotëson të gjitha kriteret e nenit 7 dhe 8 të Ligjit 20/2025 *"Për paketën e maleve"*.

Scanned with CamScanner

2. z. Marsel Gjonaj dhe rezultoi se:
Të dhënat e aplikantit:
Emri / Mbiemri: Marsel Gjonaj
Nr. ID: J00726048W
Vendi ku ndodhet prona: Lisën, Nj. Administrative Vau Dejës
Sipërfaqja: 21000 m2
Nr. Pasurisë:481-S4
Zone Kadastrale:2097
Sipas konstatimeve ligjore të bëra rezulton që:

- Përputhshmëria e sipërfaqes së rilevuar me gjendjen faktike:
  Komisioni kreu evidentimin në terren të sipërfaqes objekt kërkese dhe konstatoi gjendjen faktike të pasurisë.
- Posedimi i vazhdueshëm dhe i pandërprerë për të paktën 10 vite:
  Janë dorëzuar deklaratat e dëshmitarëve që njohin posedimin e vazhdueshëm të pronës.

Mungesa e pretendimeve nga të tretët mbi sipërfaqen: U bë afishimi 45 ditor në faqen webhttps://vaudejes.gov.al/wp-content/uploads/2026/08/Afishime-paketa-e-Maleve-Gusht.pdf
Nuk kemi ankesa.

- Gjendja juridike e pasurisë (ASHK/ATP): Pasuri, shtetërore, e llojit Pyll. Nuk ka vendimi trajtimi në atë zonë.
- Kriteret e tjera lidhur me pronën:
  Prona plotëson të gjitha kriteret e nenit 7 dhe 8 të Ligjit 20/2025 "*Për paketën e maleve*".

3. z. Ndoc Deda dhe rezultoi se:
Të dhënat e aplikantit:
Emri / Mbiemri: Ndoc Deda
Nr. ID:
Vendi ku ndodhet prona: Ukbibaj, Nj. Administrative Shllak
Sipërfaqja: 189700 m2
Nr. Pasurisë:1-S1
Zone Kadastrale:3672

Sipas konstatimeve ligjore të bëra rezulton që:

- Përputhshmëria e sipërfaqes së rilevuar me gjendjen faktike:
  Komisioni u bazua ne rilevimin e paraqitur dhe te dhënat e dëshmitareve, është hequr 158,708 m2 nga plan rilevimi i dorëzuar nga aplikuesi pasi ajo pjesë i bie në kufirin e Shkodrës edhe nuk është në zonat e miratuara ne zonat zhvillimore të Bashkisë Vau Dejës, sipërfaqja faktike do të jetë 189700 m2.
- Posedimi i vazhdueshëm dhe i pandërprerë për të paktën 10 vite.
- Janë dorëzuar deklaratat e dëshmitarëve që njohin posedimin e vazhdueshëm të pronës.
- Mungesa e pretendimeve nga të tretët mbi sipërfaqen:
- U bë afishimi 45 ditor në faqen web
  https://vaudejes.gov.al/wp-content/uploads/2026/07/Afishime-Paketa-maleve.pdf
  Nuk kemi ankesa.
- Gjendja juridike e pasurisë (ASHK/ATP): Pasuri, shtetërore, e llojit pyll. Nuk ka vendimi trajtimi në atë zonë.
- Kriteret e tjera lidhur me pronën.

Prona plotëson të gjitha kriteret e nenit 7 dhe 8 të Ligjit 20/2025 "*Për paketën e maleve*".

Scanned with CamScanner

5. z. Gentian Ndoj & znj.Eridona Ndoj dhe rezultoi se:
Të dhënat e aplikantit:
Emri / Mbiemri: Gentian Ndoj
Nr. ID: I50327052B
Emri / Mbiemri: Eridona Ndoj
Nr. ID:I75217048B
Vendi ku ndodhet prona: Lisën, Nj. Administrative Vau Dejës
Sipërfaqja: 4965 m2
Nr. Pasurisë:481-S4
Zone Kadastrale:2097

Sipas konstatimeve ligjore të bëra rezulton që:

- Përputhshmëria e sipërfaqes së rilevuar me gjendjen faktike:
  Komisioni u bazua ne rilevimin e paraqitur dhe te dhënat e dëshmitareve.
- Posedimi i vazhdueshëm dhe i pandërprerë për të paktën 10 vite:
  Janë dorëzuar deklaratat e dëshmitarëve që njohin posedimin e vazhdueshëm të pronës.
- Mungesa e pretendimeve nga të tretët mbi sipërfaqen: U bë afishimi 45 ditor në faqen web https://vaudejes.gov.al/wp-content/uploads/2026/08/Afishime-paketa-e-Maleve-Gusht.pdf
- **Nuk kemi ankesa.**
- Gjendja juridike e pasurisë (ASHK/ATP): Pasuri, shtetërore, e llojit Pyll. Nuk ka vendimi trajtimi në atë zonë.
- Kriteret e tjera lidhur me pronën:

  Prona plotëson të gjitha kriteret e nenit 7 dhe 8 të Ligjit 20/2025 "*Për paketën e maleve*".

4. z.Albert Preçi dhe rezultoi se:
Të dhënat e aplikantit:
Emri / Mbiemri: Albert Preçi
Nr. ID: J70124026R
Vendi ku ndodhet prona: Nënshat, Nj. Administrative Hajmel
Sipërfaqja: 20000 m2
Nr. Pasurisë: 1/3, 1/15 –S1
Zone Kadastrale:2778

Sipas konstatimeve ligjore të bëra rezulton që:

- Përputhshmëria e sipërfaqes së rilevuar me gjendjen faktike:
  Komisioni u bazua ne rilevimin e paraqitur dhe te dhënat e dëshmitareve.
- Posedimi i vazhdueshëm dhe i pandërprerë për të paktën 10 vite:
  Janë dorëzuar deklaratat e dëshmitarëve që njohin posedimin e vazhdueshëm të pronës.

Mungesa e pretendimeve nga të tretët mbi sipërfaqen: U bë afishimi 45 ditor në faqen web https://vaudejes.gov.al/wp-content/uploads/2026/04/Afishim-per-Paketen-e-Maleve-Njesia-Administrative-Vau-Dejes-Bashkia-Vau-Dejes.pdf

- **Nuk kemi ankesa.**

- Gjendja juridike e pasurisë (ASHK/ATP): Pasuri, shtetërore, e llojit vreshte, ullishte. Nuk ka vendimi trajtimi në atë zonë.

Scanned with CamScanner

- Kriteret e tjera lidhur me pronën:

KRYETARI
Kristian Shkreli

ME VENDIM DELEGIMI
ZV/ KRYETARI
Aleksandra Gjoni

Komisioni:

Kryetar: Edmir ABDIJA	Drejtor i Drejtorisë se Planifikimit te Territorit
Anëtar: Vehbi SHKJAU	Drejtor i Drejtorisë se Shërbimit Pyjor, Mjedisit
Anëtar: Samela ZAGANI	Përgjegjës i Sektori i Turizmit
Anëtar: Marinela DEDA	Drejtore e Drejtorisë Ligjore Aseteve dhe Prokurimeve Publike
Anëtar: Zeqir UJKA	Përgjegjës i Sektorit te Pyjeve
Anëtar: Armand VELAJ	Përgjegjës i Sektorit te Kadastrës

Scanned with CamScanner

AGJENCIA SHTETERORE E KADASTRES

DREJTORIA VENDORE SHKODER

Nr.____ prot. Shkoder me 06.11.2026

Lënda: Informacion zyrtar .

Drejtuar : Bashkia Vua-Dejes

Në përgjigje të kërkesës **nr. 27975 dt. 14.10.2026** të bërë nga ana juaj për informacion zyrtar ju bejme me dije se rezultojne si me poshte :

- Pasuria nr 481 vol 2 fq 216 ne zk. 2097 rezulton e llojit Pyll me sip 6681279 m2 me pronar Bashkia Vau Dejes me VKM , ne seksionin C dhe D ka kufizim me pershkrimin urdher kufizimi me Vendim Keshilli Bashkiak ne favor te Vildan Harusha .

Duke ju falenderuar per mirëkuptimin!

Konceptoi : I.Nehanaj

DREJTORI
EGLANTINA FRROKU

Izaida Nehanaj Digitally signed by Izaida Nehanaj Date: 2026.11.06 12:44:13 +02'00'

Eglantina Digitally signed by Eglantina Frroku Date: 2026.11.07 02:53:08 +02'00'

Vulosur elektronikisht nga Drejtoria Vendore Shkodër
Date:2026/11/06 12:32:39 +02'00'
K56705007O20261106123232560l4

Shënim : Ky dokument është gjeneruar dhe vulosur me anë të një procedure automatike nga një sistem elektronik (Drejtoria Vendore Shkodër)

Scanned with CamScanner

AGJENCIA SHTETERORE E KADASTRES

DREJTORIA VENDORE SHKODER

Nr.____ prot. Shkoder me 06.11.2026

Lënda: Informacion zyrtar .

Drejtuar : Bashkia Vua-Dejes

Në përgjigje të kërkesës **nr. 27975 dt. 14.10.2026** të bërë nga ana juaj për informacion zyrtar ju bejme me dije se rezultojne si me poshte :

- Pasuria nr 481 vol 2 fq 216 ne zk. 2097 rezulton e llojit Pyll me sip 6681279 m2 me pronar Bashkia Vau Dejes me VKM , ne seksionin C dhe D ka kufizim me pershkrimin urdher kufizimi me Vendim Keshilli Bashkiak ne favor te Vildan Harusha .

Duke ju falenderuar per mirëkuptimin!

Konceptoi : I.Nehanaj

DREJTORI
EGLANTINA FRROKU

Izaida Nehanaj Digitally signed by: Izaida Nehanaj Date: 2026.11.06 12:44:13 +02'00'

Eglantina Digitally signed by: Eglantina Frroku Date: 2026.11.07 02:53:08 +02'00'

Vulosur elektronikisht nga Drejtoria Vendore Shkodër
Date: 2026/11/06 12:32:39 +02'00'
K56705007O20261106123232560l4

Shënim : Ky dokument është gjeneruar dhe vulosur me anë të një procedure automatike nga një sistem elektronik (Drejtoria Vendore Shkodër)

Scanned with CamScanner

AGJENCIA SHTETERORE E KADASTRES

DREJTORIA VENDORE SHKODER

Nr.____ prot. Shkoder me 06.11.2026

Lënda: Informacion zyrtar .

Drejtuar : Bashkia Vua-Dejes

Në përgjigje të kërkesës **nr. 27975 dt. 14.10.2026** të bërë nga ana juaj për informacion zyrtar ju bejme me dije se rezultojne si me poshte :

- Pasuria nr 481 vol 2 fq 216 ne zk. 2097 rezulton e llojit Pyll me sip 6681279 m2 me pronar Bashkia Vau Dejes me VKM , ne seksionin C dhe D ka kufizim me pershkrimin urdher kufizimi me Vendim Keshilli Bashkiak ne favor te Vildan Harusha .

Duke ju falenderuar per mirëkuptimin!

Konceptoi : I.Nehanaj

DREJTORI
EGLANTINA FRROKU

Izaida Nehanaj Digitally signed by: Izaida Nehanaj Date: 2026.11.06 12:44:13 +02'00'

Eglantina Digitally signed by: Eglantina Frroku Date: 2026.11.07 02:53:08 +02'00'

Vulosur elektronikisht nga Drejtoria Vendore Shkodër
Date:2026/11/06 12:32:39 +02'00'
K56705007O20261106123232560l4

Shënim : Ky dokument është gjeneruar dhe vulosur me anë të një procedure automatike nga një sistem elektronik (Drejtoria Vendore Shkodër)

Scanned with CamScanner

REPUBLIKA E SHQIPËRISË

AGJENCIA SHTETËRORE E KADASTRËS
DREJTORIA VENDORE E ASHK-së SHKODER

Prot 6520/1 Datë 23/07/2026

Lënda: INFORMACION ZYRTAR

BASHKIA VAU-DEJES

Në përgjigje të kërkesës tuaj nr. prot 4259 dt. 12.06.2026 dhe në zbatim të ligjit nr. 20/2025 "Për Paketën e Maleve" për "Informacion zyrtar i pasurisë për individët dhe personat juridikë (privatë dhe publikë)", ku keni kërkuar statusin juridik të disa pasurive , pas verifikimit në sistemin tonë multifunksional si dhe kartelave fizike të pasurive të paluajtshme ju informojmë:

- Pasuria Nr. 1/3 Vol. 1 Faqe.3 ZK 2778 rezulton e llojit ullishte me sipërfaqe 3200m2 e afishuar shtet pa shënime në seksionet përkatëse.
- Pasuria Nr. 1/15 Vol. 1 Faqe.15 ZK 2778 rezulton e llojit vreshtë me sipërfaqe 78300m2 e afishuar shtet pa shënime në seksionet përkatëse.
- Pasuria Nr. 425 Vol. 2Faqe.234 ZK 2097 rezulton e llojit pyll me sipërfaqe 622700m2 e afishuar në emër të Bashkia Vau Dejës me shënimin në seksionin E " Shkëlqim Babaj është posedues jo-pronar për një sipërfaqe 20000m2 sipas Vendimit të Këshillit Bashkiak nr. 31 dt. 29.04.2026".
- Pasuria Nr. 481 Vol. 2 Faqe.216 ZK 2097 rezulton e llojit pyll me sipërfaqe 6696200m2 në pronësi të Bashkia Vau-Dejës pa shënime në seksionet përkatëse
- Pasuria Nr. 35 Vol. 1 Faqe.40 ZK 2551 rezulton e llojit kullotë me sipërfaqe 290100m2 e afishuar në favor të Bashkia Vau-Dejës pa shënime në seksionet përkatëse
- Pasuria Nr. 493 Vol. 2 Faqe.188 ZK 2097 rezulton e llojit pyll me sipërfaqe 102000m2 e afishuar në favor të Bashkia Vau-Dejës pa shënime në seksionet përkatëse.
- Pasuria Nr. 422 Vol. 2 Faqe.248 ZK 2097 rezulton e llojit pyll me sipërfaqe 114200m2 e afishuar në favor të Bashkia Vau-Dejës pa shënime në seksionet përkatëse.

Scanned with CamScanner

- Pasuria Nr. 423 Vol. 2 Faqe 203 ZK 2097 rezulton e llojit pyll me sipërfaqe 137000m2 në pronësi të Bashkia Vau-Dejës me shënimin "Brenda kësaj pasurie ka ndërtime dhe tokë të tjetërsuar sipas ortofotos".
- Pasuria Nr. 619 Vol. 3 Faqe.185 ZK 1575 rezulton e llojit pyll me sipërfaqe 869700m2 në pronësi të Bashkia Vau-Dejës pa shënime në seksionet përkatëse.
- Pasuria Nr. 425 Vol. 2 Faqe.234 ZK 2097 rezulton e llojit pyll me sipërfaqe 622700m2 e afishuar në favor të Bashkia Vau-Dejës me shënimin "Brenda kësaj pasurie ka ndërtime dhe tokë të tjetërsuar sipas ortofotos".
- Pasuria Nr. 500 Vol. 3 Faqe.6 ZK 1575 rezulton e llojit përrua me sipërfaqe 8406m2 e afishuar shtet pa shënime në seksionet përkatëse.
- Pasuria Nr. 481 ZK 2297 nuk identifikohet dhe nuk ka informacion.
- Pasuria Nr. 484 Vol. 2 Faqe.219 ZK 2097 rezulton e llojit pyll me sipërfaqe 471800m2 e afishuar në favor të Bashkia Vau-Dejës me shënimin "Për këtë pasuri ka fakt-dokument".
- Pasuria Nr. 491 Vol. 2 Faqe.190 ZK 2097 rezulton e llojit pyll me sipërfaqe 138000m2 e afishuar në favor të Bashkia Vau-Dejës pa shënime në seksionet përkatëse.
- Pasuria Nr. 498 Vol. 2 Faqe.228 ZK 2097 rezulton e llojit kullotë me sipërfaqe 514900m2 e afishuar në favor të Bashkia Vau-Dejës pa shënime në seksionet përkatëse.

Duke ju falenderuar për bashkëpunimin!

Mario Çunaj
Digitally signed by Mario Çunaj
Date: 2026.07.24 ...

DREJTOR
EGLANTINA FRROKU

Eglantina Frroku
Digitally signed by Eglantina Frroku
Date: 2026.07.27 ...

Vulosur elektronikisht nga Drejtoria Vendore Shkodër
Date: 2026/07/27 11:44:25 +02:00
32DoSHKODER20260727114418400l4

Shënim : Ky dokument është gjeneruar dhe vulosur me anë të një procedure automatike nga një sistem elektronik (Drejtoria Vendore Shkodër)

Scanned with CamScanner

REPUBLIKA E SHQIPËRISË
AGJENSIA SHTETËRORE E KADASTRËS
DREJTORIA VENDORE SHKODER

Nr. 9444 **Prot** **DT.** 11.08.2026

Lënda : *Informacion zyrtar*

Drejtuar : BASHKISE VAU DEJES

Në vijim te aplikimit tuaj me nr.15549 prot dt.25.06.2026 ju bejme me dije se ;
1.Pasuria me nr.1 vol.1 fq. 30 zk.3672 eshte e llojit Pyll dhe ka siperfaqe 3022009 m2 me pronar Bashkia Vau Dejes ne seksionin D dhe E te saj nuk ka shenime.

DREJTOR

EGLANTINA FRROKU

Eglantina Digitally signed by Eglantina Frroku Date: 2026.09.10 16:29:58 +02'00'

Vulosur elektronikisht nga Drejtoria Vendore Shkodër
Date:2026/09/11 11:37:49 +02'00'
32WySHKODER20260911113741890l4

Shënim : Ky dokument është gjeneruar dhe vulosur me anë

Scanned with CamScanner

Nr. 2336, Prot
Më 16.04.2026

REPUBLIKA E SHQIPËRISË
MINISTRIA E DREJTËSISË
AGJENCIA E TRAJTIMIT TË PRONAVE
DREJTORIA JURIDIKE

Nr. 2074/1 prot. Tiranë, më 14 . 04 . 2026

Lënda: Kthim përgjigje

BASHKISË VAU DEJËS
DREJTORISË JURIDIKE TË PROKURIMEVE PUBLIKE DHE ASETEVE
Rruga: "Qafa e Gurit", Vau Dejës.

Në përgjigje suajës nr. 2336 prot., datë 31.03.2026 protokolluar pranë ATP-së me nr. 2074 prot., datë 02.04.2026 me anë të së cilës kërkoni informacion mbi pasuritë nr. 1/3 dhe nr. 1/15-S1 me sipërfaqe prej 20 000 m², ndodhur në ZK. 2778, Bashkia Vau Dejës, nëse ka vendimmarrje për kthim ose kompensim pronash, ju bëjmë me dije se:

Referuar sistemit WEB-GIS pranë ATP-së, nga të dhënat e pasqyruara deri më tani, nuk rezulton të ketë vendime për njohje, kthim apo kompensim prone për pasuritë nr. 1/3 dhe nr. 1/15-S1 me sipërfaqe prej 20 000 m², ndodhur në ZK. 2778, Bashkia Vau Dejës, referuar materialit hartografik bashkëlidhur shkresës.

Gjithashtu, Agjencia e Trajtimit të Pronave ju bën me dije se sistemi WEB-GIS ndodhet në proces të vazhdueshëm përditësimi dhe azhornimi. Në çdo rast, të dhënat e pasqyruara në sistem rishikohen dhe përmirësohen sa herë që konstatohen pasaktësi apo mangësi gjatë ushtrimit të veprimtarisë administrative, si edhe në rastet kur paraqitet kërkesë nga subjekti i interesuar.

DREJTOR I PËRGJITHSHËM
Benard PALAJ

Rruga "Muhamet Gjollesha", Nr. 54, Tiranë, Tel/ Fax ++355 42256831/38, ggg.atp.gov.al

Scanned with CamScanner

Nr. 4735/1 Prot
16.07.2026

REPUBLIKA E SHQIPËRISË
MINISTRIA E DREJTËSISË
AGJENCIA E TRAJTIMIT TË PRONAVE
DREJTORIA JURIDIKE

Nr. 4381/1 prot. Tiranë, më 14.07.2026

Lënda: Kthim përgjigje

BASHKISË VAU DEJËS
DREJTORISË JURIDIKE TË PROKURIMEVE PUBLIKE DHE ASETEVE
Rruga: "Qafa e Gurit", Vau Dejës.

Në përgjigje suajës nr. 4735 prot., datë 26.06.2026 protokolluar pranë ATP-së me nr. 4381 prot., datë 02.07.2026 me anë të së cilës kërkoni informacion për pasurinë nr. 1/1, me sipërfaqe prej 348408 m², ndodhur në ZK. 3672, Bashkia Vau Dejës, nëse ka vendimmarrje për kthim ose kompensim pronash, ju bëjmë me dije se:

Referuar sistemit WEB-GIS pranë ATP-së, nga të dhënat e pasqyruara deri më tani, nuk rezulton të ketë vendime për njohje, kthim apo kompensim prone për pasurinë nr. 1/1, me sipërfaqe prej 348408 m², ndodhur në ZK. 3672, Bashkia Vau Dejës.

Gjithashtu, Agjencia e Trajtimit të Pronave ju bën me dije se sistemi WEB-GIS ndodhet në proces të vazhdueshëm përditësimi dhe azhornimi. Në çdo rast, të dhënat e pasqyruara në sistem rishikohen dhe përmirësohen sa herë që konstatohen pasaktësi apo mangësi gjatë ushtrimit të veprimtarisë administrative, si edhe në rastet kur paraqitet kërkesë nga subjekti i interesuar.

DREJTOR I PËRGJITHSHËM

Valdrin PJETRI

Scanned with CamScanner

REPUBLIKA E SHQIPËRISË

MINISTRIA E DREJTËSISË
AGJENCIA E TRAJTIMIT TË PRONAVE
DREJTORIA JURIDIKE

Nr. 5178/1 prot. Tiranë, më 24 . 08 . 2026

Lënda: Kthim përgjigje

BASHKISË VAU DEJËS
DREJTORISË JURIDIKE TË PROKURIMEVE PUBLIKE DHE ASETEVE
Rruga: "Qafa e Gurit", Vau Dejës.

Në përgjigje të shkresës suaj me nr. 5678 prot., datë 06.08.2026, protokolluar pranë ATP-së me nr. 5178 prot., datë 10.08.2026, me anë të së cilës kërkoni informacion nëse ka vendime për njohje, kthim apo kompensim prone për pasurinë me nr. 481-S3, ndodhur në ZK 2097, Bashkia Vau Dejës, ju bëjmë me dije se:

Referuar sistemit WEB-GIS pranë ATP-së, nga të dhënat e pasqyruara deri më tani, nuk rezulton të ketë vendime për njohje, kthim apo kompensim prone për pasurinë me nr. 481-S3, ndodhur në ZK 2097, Bashkia Vau Dejës, referuar materialit hartografik bashkëlidhur shkresës.

Gjithashtu, Agjencia e Trajtimit të Pronave ju bën me dije se sistemi WEB-GIS ndodhet në proces të vazhdueshëm përditësimi dhe azhornimi. Në çdo rast, të dhënat e pasqyruara në sistem rishikohen dhe përmirësohen sa herë që konstatohen pasaktësi apo mangësi gjatë ushtrimit të veprimtarisë administrative, si edhe në rastet kur paraqitet kërkesë nga subjekti i interesuar.

Duke ju falënderuar për mirëkuptimin,

DREJTOR I PËRGJITHSHËM

Valdrin PJETRI

ME URDHËR DHE DELEGIM
ZV.DREJTOR I PËRGJITHSHËM

Torad QYTEZA

Rruga "Muhamet Gjollesha", Nr. 54, Tiranë, Tel/ Fax ++355 42256831/38, www.atp.gov.al

Scanned with CamScanner

Nr. 5679/1 Prot
27.08.2026

REPUBLIKA E SHQIPËRISË

MINISTRIA E DREJTËSISË
AGJENCIA E TRAJTIMIT TË PRONAVE
DREJTORIA JURIDIKE

Nr. 5177/1 prot. Tiranë, më 24.08.2026

Lënda: Kthim përgjigje

BASHKISË VAU DEJËS
DREJTORISË JURIDIKE TË PROKURIMEVE PUBLIKE DHE ASETEVE
Rruga: "Qafa e Gurit", Vau Dejës.

Në përgjigje të shkresës suaj me nr. 5679 prot., datë 06.08.2026, protokolluar pranë ATP-së me nr. 5177 prot., datë 10.08.2026, me anë të së cilës kërkoni informacion nëse ka vendime për njohje, kthim apo kompensim prone për pasurinë me nr. 481-S4, ndodhur në ZK 2097, Bashkia Vau Dejës, ju bëjmë me dije se:

Referuar sistemit WEB-GIS pranë ATP-së, nga të dhënat e pasqyruara deri më tani, nuk rezulton të ketë vendime për njohje, kthim apo kompensim prone për pasurinë me nr. 481-S4, ndodhur në ZK 2097, Bashkia Vau Dejës, referuar materialit hartografik bashkëlidhur shkresës.

Gjithashtu, Agjencia e Trajtimit të Pronave ju bën me dije se sistemi WEB-GIS ndodhet në proces të vazhdueshëm përditësimi dhe azhornimi. Në çdo rast, të dhënat e pasqyruara në sistem rishikohen dhe përmirësohen sa herë që konstatohen pasaktësi apo mangësi gjatë ushtrimit të veprimtarisë administrative, si edhe në rastet kur paraqitet kërkesë nga subjekti i interesuar.

Duke ju falënderuar për mirëkuptimin,

DREJTOR I PËRGJITHSHËM

Valdrin PJETRI

ME URDHËR DHE DELEGIM
ZV.DREJTOR I PËRGJITHSHËM

Torad QYTEZA

Scanned with CamScanner

Nr. 5680/1 prot. 07.08.2026

REPUBLIKA E SHQIPËRISË

MINISTRIA E DREJTËSISË
AGJENCIA E TRAJTIMIT TË PRONAVE
DREJTORIA JURIDIKE

Nr. 5176/1 prot. Tiranë, më 24.08. 2026

Lënda: Kthim përgjigje

BASHKISË VAU DEJËS
DREJTORISË JURIDIKE TË PROKURIMEVE PUBLIKE DHE ASETEVE
Rruga: "Qafa e Gurit", Vau Dejës.

Në përgjigje të shkresës suaj me nr. 5680 prot., datë 06.08.2026, protokolluar pranë ATP-së me nr. 5176 prot., datë 10.08.2026, me anë të së cilës kërkoni informacion nëse ka vendime për njohje, kthim apo kompensim prone për pasurinë me nr. 481, ndodhur në ZK 2097, Bashkia Vau Dejës, ju bëjmë me dije se:

Referuar sistemit WEB-GIS pranë ATP-së, nga të dhënat e pasqyruara deri më tani, nuk rezulton të ketë vendime për njohje, kthim apo kompensim prone për pasurinë me nr. 481, ndodhur në ZK 2097, Bashkia Vau Dejës, referuar materialit hartografik bashkëlidhur shkresës.

Gjithashtu, Agjencia e Trajtimit të Pronave ju bën me dije se sistemi WEB-GIS ndodhet në proces të vazhdueshëm përditësimi dhe azhornimi. Në çdo rast, të dhënat e pasqyruara në sistem rishikohen dhe përmirësohen sa herë që konstatohen pasaktësi apo mangësi gjatë ushtrimit të veprimtarisë administrative, si edhe në rastet kur paraqitet kërkesë nga subjekti i interesuar.

Duke ju falënderuar për mirëkuptimin,

DREJTOR I PËRGJITHSHËM

Valdrin PJETRI

ME URDHËR DHE DELEGIM
ZV.DREJTOR I PËRGJITHSHËM

Torad QYTEZA

Rruga "Muhamet Gjollesha", Nr. 54, Tiranë, Tel/ Fax ++355 42256831/38, www.atp.gov.al

Scanned with CamScanner

PLAN RILEVIMI PER PUNIME KADASTRALE

POROSITES: ALBERT GJONAJ | DATE 20.08.2026 | QELLIMI IDENTIFIKIM PASURIE

VENDNDODHJA
BASHKIA VAU DEJES | DVASHK/ZVASHK SHKODER | ZONA KADASTRALE 2097 (FSHATI KARME) | NUMRI I PASURISE 481-S3 | INDEX HARTE K-34-64-(213-D)

TE DHENAT E PASURISE
LLOJI I PASURISE _____ | SIP. PASURISE= 21000 m² | SIPERFAQE E GJURMES NDERTIMIT= ___ m² | NUMRI I KATEVE __ | NUMRI I PEMEVE _____

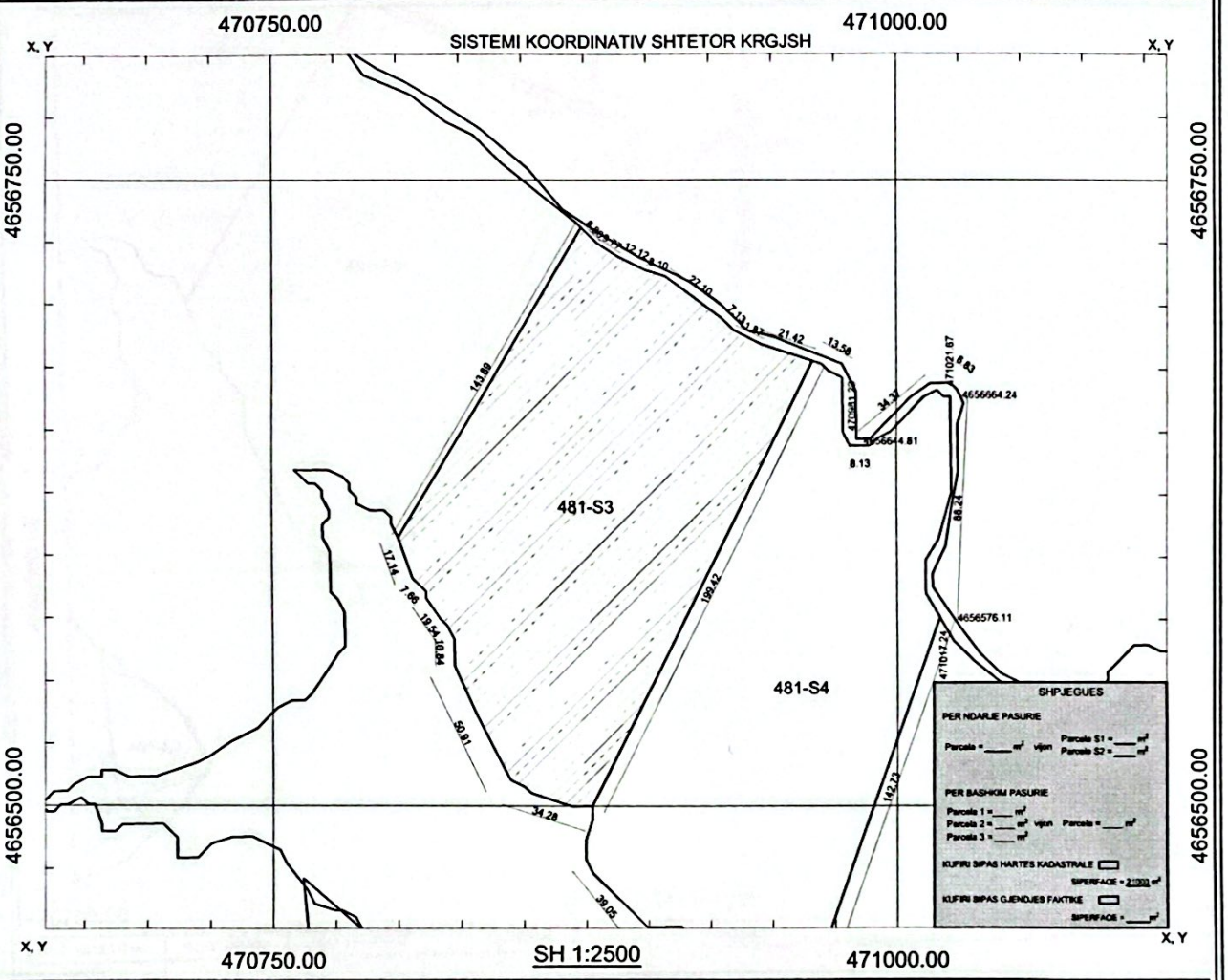

Nr.	ORIENTIMI	PERDORIMI	TIPI I KUFIRIT	KUFITARI	ID/NIPT	SHENIME TE REALIZUESIT
1	VERI					
2	LINDJE					
3	JUG					
4	PERENDIM					

REALIZOI PER BASHKINE
EMRI: ARMAND VELAJ
LICENCA NR. 1338 DATE 23.04.2019
KOMPANIA: _____
NIPT: _____
NENSHKRIMI/VULA: _____
Digitally signed by Armand Velaj Date: 2026.08.20 14:35:59 +01'00'

REALIZOI PER ASHK
SPECIALISTI: _____
DVASHK: _____
NENSHKRIMI: _____

KONFIRMOI
PERGJEGJESI/DREJTORI: _____
NENSHKRIMI/VULA _____

TEKNOLOGJIA E MATJEVE: O,Z
Kode per teknologjine e matjeve: T-Terren; Z-Zyre; O-Ortofoto; G-GPS; S-Stacion Total, D-Matje Distancash;

PERCAKTIMI I KUFIRIT: P
Kode per percaktimin e kufirit: P-Perfaqesues i Pronarve; K-Kufitaret te Gjithe; KP-Kuftaret Pjeserisht; PB-Perfaqesues Bashkie; HK-Harta Kadastrale;

SHENIME TE VECANTA:

PRONARI/BASHKEPRONARET-DEKLARIM MBI MARDHENIET ME KUFITARE
EMRI: _____
NENSHKRIMI: _____

Kode per teknologjine e matjeve dhe percaktimi i kufirit: T-Terren; Z-Zyre; O-Ortofoto; G-GPS; S-Stacion Total, D-Matje Distancash; P-Perfaqesues i Pronarve; K-Kufitaret te Gjithe; KP-Kuftaret Pjeserisht; PB-Perfaqesues Bashkie; HK-Harta Kadastrale;

Scanned with CamScanner

PLAN RILEVIMI PER PUNIME KADASTRALE

POROSITES: MARSEL GJONAJ | DATE 20.08.2026 | QELLIMI IDENTIFIKIM PASURIE

VENDNDODHJA
BASHKIA VAU DEJES | DVASHK/ZVASHK SHKODER | ZONA KADASTRALE 2097 (FSHATI KARME) | NUMRI I PASURISE 481-S4 | INDEX HARTE K-34-64-(213-D)
TE DHENAT E PASURISE
LLOJI I PASURISE _____ | SIP. PASURISE= 21000 m² | SIPERFAQE E GJURMES NDERTIMIT= ___ m² | NUMRI I KATEVE __ | NUMRI I PEMEVE ____

470750.00 X, Y — 471000.00 X, Y
SISTEMI KOORDINATIV SHTETOR KRGJSH

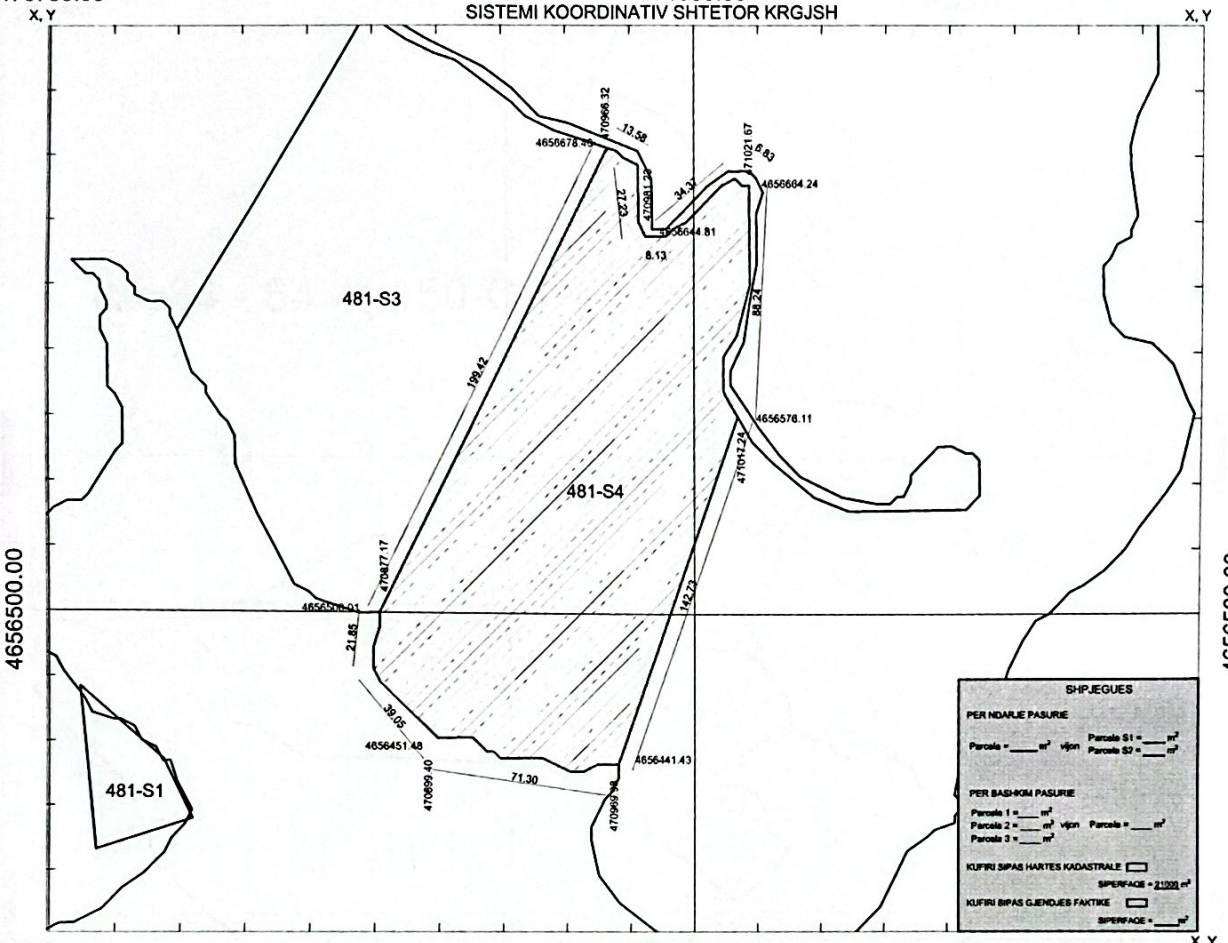

470750.00 X, Y — SH 1:2500 — 471000.00 X, Y

Nr.	ORIENTIMI	PERDORIMI	TIPI I KUFIRIT	KUFITARI	ID/NIPT	SHENIME TE REALIZUESIT
1	VERI					
2	LINDJE					
3	JUG					
4	PERENDIM					

REALIZOI PER BASHKINE
EMRI: ARMAND VELAJ
LICENCA: NR. 1338 DATE 23.04.2019
KOMPANIA: _____
NIPT: _____
NENSHKRIMI/VULA: _____
Digitally signed by Armand Velaj Date: 2026.04.23 14:36:05 +02'00'

REALIZOI PER ASHK
SPECIALISTI: _____
DVASHK: _____
NENSHKRIMI: _____
KONFIRMOI
PERGJEGJESI/DREJTORI _____
NENSHKRIMI/VULA _____

TEKNOLOGJIA E MATJEVE: O,Z
Kode per teknologjine e matjeve: T-Terren; Z-Zyre; O-Ortofoto; G-GPS; S-Stacion Total, D-Matje Distancash;

PERCAKTIMI I KUFIRIT: P
Kode per percaktimin e kufirit: P-Perfaqesues i Pronarve; K-Kufitaret te Gjithe; KP-Kuftaret Pjeserisht; PB-Perfaqesues Bashkie; HK-Harta Kadastrale;

SHENIME TE VECANTA:

PRONARI/BASHKEPRONARET-DEKLARIM MBI MARDHENIET ME KUFITARE
EMRI: _____
NENSHKRIMI: _____

Kode per teknologjine e matjeve dhe percaktimi I kufirit: T-Terren; Z-Zyre; O-Ortofoto; G-GPS; S-Stacion Total, D-Matje Distancash; P-Perfaqesues I Pronarve; K-Kufitaret te Gjithe; KP-Kuftaret Pjeserisht; PB-Perfaqesues Bashkie; HK-Harta Kadastrale;

Scanned with CamScanner

PLAN RILEVIMI PER PUNIME KADASTRALE

POROSITES: NDOC DEDE DEDA | DATE 05.11.2026 | QELLIMI IDENTIFIKIM PASURIE

VENDNDODHJA
BASHKIA SHKODER | DVASHK/ZVASHK SHKODER | ZONA KADASTRALE 3672 (FSHATI UKBIBAJ) | NUMRI I PASURISE 1-S1 | INDEX HARTE K-34-64-(150-C)

TE DHENAT E PASURISE
LLOJI I PASURISE _____ | SIP. PASURISE= 189700 m² | SIPERFAQE E GJURMES NDERTIMIT= ___ m² | NUMRI I KATEVE __ | NUMRI I PEMEVE ____

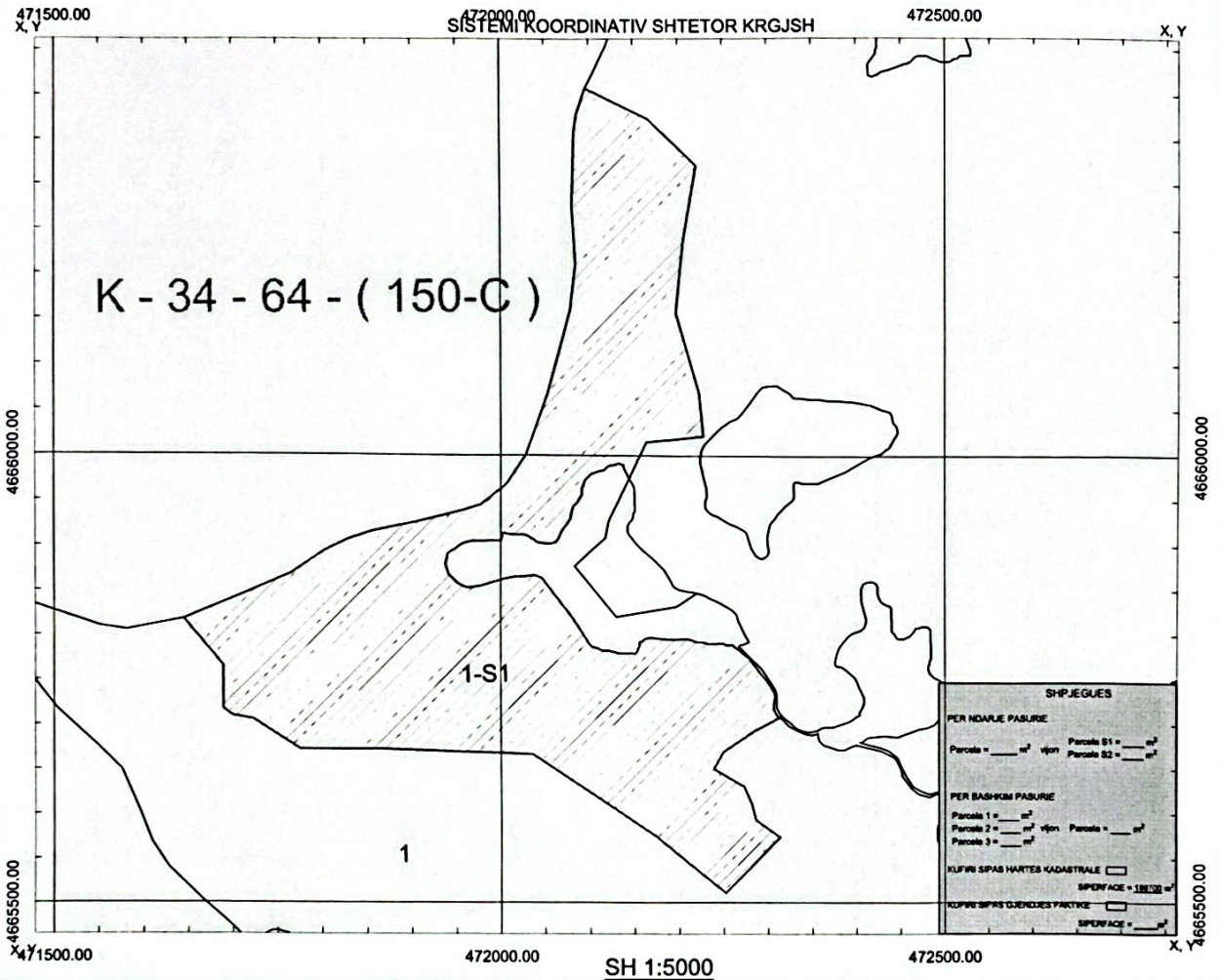

SH 1:5000

Nr.	ORIENTIMI	PERDORIMI	TIPI I KUFIRIT	KUFITARI	ID/NIPT	SHENIME TE REALIZUESIT
1	VERI					
2	LINDJE					
3	JUG					
4	PERENDIM					

REALIZOI PER BASHKINE
EMRI: ARMAND VELAJ
LICENCA: NR. 1336 DATE: 23.04.2018
KOMPANIA: _____
NIPT: _____
NENSHKRIMI/VULA: _____

REALIZOI PER ASHK
SPECIALISTI: _____
DVASHK: _____
NENSHKRIMI: _____

KONFIRMOI
PERGJEGJESI/DREJTORI: _____
NENSHKRIMI/VULA _____

TEKNOLOGJIA E MATJEVE: O,Z
Kode per teknologjine e matjeve: T-Terren; Z-Zyre; O-Ortofoto; G-GPS; S-Stacion Total, D-Matje Distancash;

PERCAKTIMI I KUFIRIT: P
Kode per percaktimin e kufirit: P-Perfaqesues i Pronarve; K-Kufitaret te Gjithe; KP-Kuftaret Pjeserisht; PB-Perfaqesues Bashkie; HK-Harta Kadastrale;

SHENIME TE VECANTA:

PRONARI/BASHKEPRONARET-DEKLARIM MBI MARDHENIET ME KUFITARE
EMRI: _____
NENSHKRIMI: _____

Kode per teknologjine e matjeve dhe percaktimi i kufirit: T-Terren; Z-Zyre; O-Ortofoto; G-GPS; S-Stacion Total, D-Matje Distancash; P-Perfaqesues i Pronarve; K-Kufitaret te Gjithe; KP-Kuftaret Pjeserisht; PB-Perfaqesues Bashkie; HK-Harta Kadastrale;

Scanned with CamScanner

PLAN RILEVIMI PER PUNIME KADASTRALE

POROSITES: NDOC DEDE DEDA | DATE 05.11.2026 | QELLIMI IDENTIFIKIM PASURIE

VENDNDODHJA
BASHKIA SHKODER | DVASHK/ZVASHK SHKODER | ZONA KADASTRALE 3672 (FSHATI UKBIBAJ) | NUMRI I PASURISE 1-S1 | INDEX HARTE K-34-64-(150-C)
TE DHENAT E PASURISE
LLOJI I PASURISE _____ | SIP. PASURISE= 189700 m² | SIPERFAQE E GJURMES NDERTIMIT= ___ m² | NUMRI I KATEVE __ | NUMRI I PEMEVE ____



SH 1:5000

Nr.	ORIENTIMI	PERDORIMI	TIPI I KUFIRIT	KUFITARI	ID/NIPT	SHENIME TE REALIZUESIT
1	VERI					
2	LINDJE					
3	JUG					
4	PERENDIM					

REALIZOI PER BASHKINE
EMRI ARMAND VELAJ
LICENCA NR. 1338
KOMPANIA: _____
NIPT: _____
NENSHKRIMI/VULA: _____

Armand Velaj digitally signed by Armand Velaj Date: 2026.11.11 09:13:16 +02'00'
DATE 23.04.2019

REALIZOI PER ASHK
SPECIALISTI: _____
DVASHK: _____
NENSHKRIMI _____

KONFIRMOI
PERGJEGJESI/DREJTORI: _____
NENSHKRIMI/VULA _____

TEKNOLOGJIA E MATJEVE: O,Z
Kode per teknologjine e matjeve: T-Terren; Z-Zyre; O-Ortofoto; G-GPS; S-Stacion Total, D-Matje Distancash;

PERCAKTIMI I KUFIRIT: P
Kode per percaktimin e kufirit: P-Perfaqesues i Pronarve; K-Kufitaret te Gjithe; KP-Kuftaret Pjeserisht; PB-Perfaqesues Bashkie; HK-Harta Kadastrale;

SHENIME TE VECANTA:

PRONARI/BASHKEPRONARET-DEKLARIM MBI MARDHENIET ME KUFITARE
EMRI: _____
NENSHKRIMI: _____

Kode per teknologjine e matjeve dhe percaktimi i kufirit: T-Terren; Z-Zyre; O-Ortofoto; G-GPS; S-Stacion Total, D-Matje Distancash; P-Perfaqesues i Pronarve; K-Kufitaret te Gjithe; KP-Kuftaret Pjeserisht; PB-Perfaqesues Bashkie; HK-Harta Kadastrale;

Scanned with CamScanner

PLAN RILEVIMI PER PUNIME KADASTRALE

POROSITES: GENTIAN NDOJ, ERIDONA NDOJ | DATE 20.10.2026 | QELLIMI IDENTIFIKIM PASURIE

VENDNDODHJA

BASHKIA VAU DEJES | DVASHK/ZVASHK SHKODER | ZONA KADASTRALE 2097 (FSHATI KARME) | NUMRI I PASURISE 481-S4 | INDEX HARTE K-34-64-(213-D)

TE DHENAT E PASURISE

LLOJI I PASURISE _____ | SIP. PASURISE= 4965 m² | SIPERFAQE E GJURMES NDERTIMIT= ___ m² | NUMRI I KATEVE __ | NUMRI I PEMEVE _____

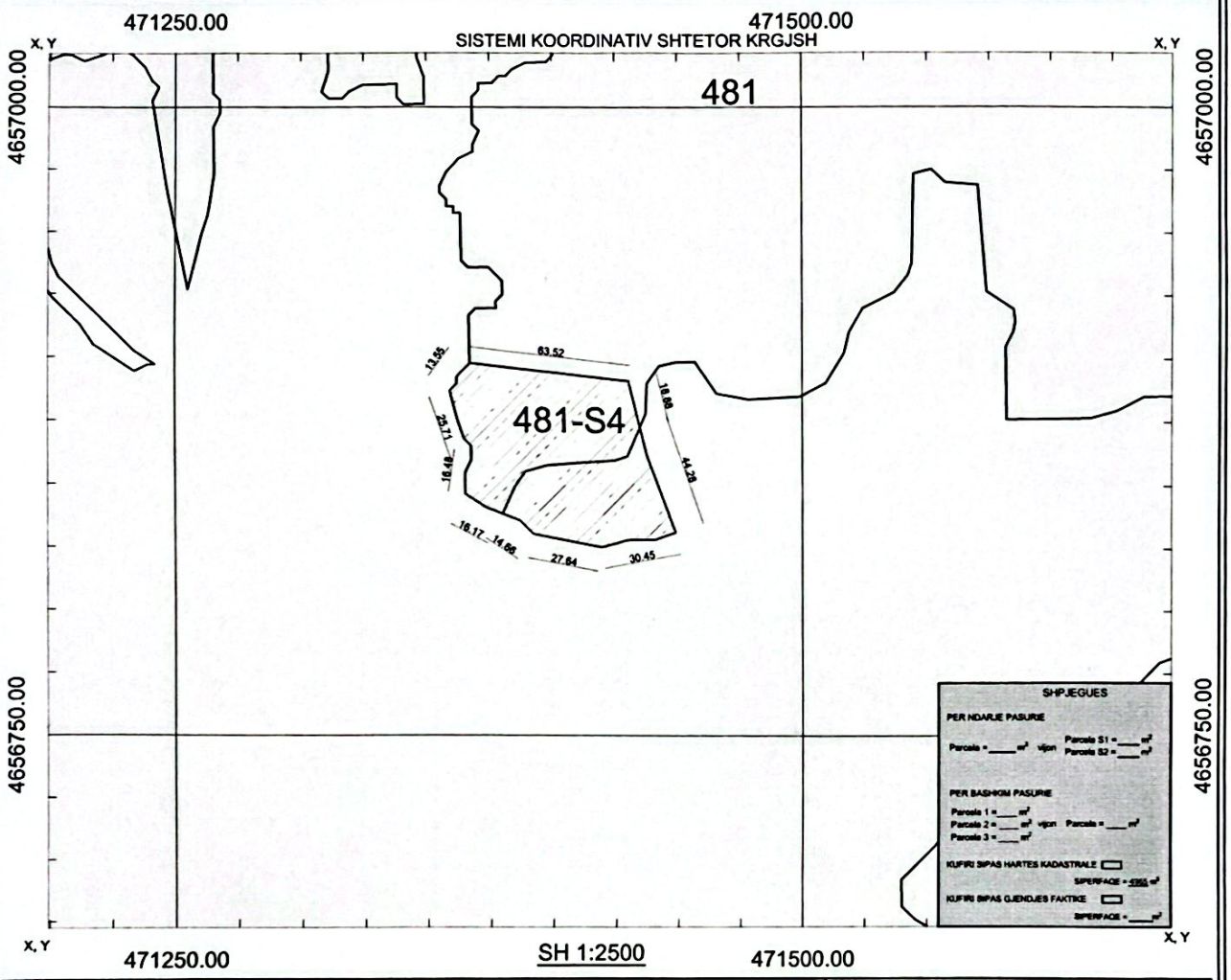

Nr.	ORIENTIMI	PERDORIMI	TIPI I KUFIRIT	KUFITARI	ID/NIPT	SHENIME TE REALIZUESIT
1	VERI					
2	LINDJE					
3	JUG					
4	PERENDIM					

REALIZOI PER BASHKINE

EMRI: ARMAND VELAJ

LICENCA NR. 1338

KOMPANIA: _____

NIPT: _____

NENSHKRIMI/VULA: _____

Armand Velaj

Digitally signed by Armand Velaj
Date: 2026.1
DATE 23.04.2019 21.32.40 +02'00'

REALIZOI PER ASHK

SPECIALISTI: _____

DVASHK: _____

NENSHKRIMI: _____

KONFIRMOI

PERGJEGJESI/DREJTORI: _____

NENSHKRIMI/VULA _____

TEKNOLOGJIA E MATJEVE: O,Z

Kode per teknologjine e matjeve: T-Terren; Z-Zyre; O-Ortofoto; G-GPS; S-Stacion Total, D-Matje Distancash;

PERCAKTIMI I KUFIRIT: P

Kode per percaktimin e kufirit: P-Perfaqesues i Pronarve; K-Kufitaret te Gjithe; KP-Kuftaret Pjeserisht; PB-Perfaqesues Bashkie; HK-Harta Kadastrale;

SHENIME TE VECANTA:

PRONARI/BASHKEPRONARET-DEKLARIM MBI MARDHENIET ME KUFITARE

EMRI: _____

NENSHKRIMI: _____

Kode per teknologjine e matjeve dhe percaktimi i kufirit: T-Terren; Z-Zyre; O-Ortofoto; G-GPS; S-Stacion Total, D-Matje Distancash; P-Perfaqesues i Pronarve; K-Kufitaret te Gjithe; KP-Kuftaret Pjeserisht; PB-Perfaqesues Bashkie; HK-Harta Kadastrale;

Scanned with CamScanner

PLAN RILEVIMI PER PUNIME KADASTRALE

POROSITES: GENTIAN NDOJ, ERIDONA NDOJ | DATE 20.10.2026 | QELLIMI IDENTIFIKIM PASURIE

VENDNDODHJA
BASHKIA VAU DEJES | DVASHK/ZVASHK SHKODER | ZONA KADASTRALE 2097 (FSHATI KARME) | NUMRI I PASURISE 481-S4 | INDEX HARTE K-34-64-(213-D)
TE DHENAT E PASURISE
LLOJI I PASURISE _____ | SIP. PASURISE= 4965 m² | SIPERFAQE E GJURMES NDERTIMIT= ___ m² | NUMRI I KATEVE __ | NUMRI I PEMEVE _____

471250.00 — SISTEMI KOORDINATIV SHTETOR KRGJSH — 471500.00



X, Y 471250.00 — SH 1:2500 — 471500.00 X, Y

Nr.	ORIENTIMI	PERDORIMI	TIPI I KUFIRIT	KUFITARI	ID/NIPT	SHENIME TE REALIZUESIT
1	VERI					
2	LINDJE					
3	JUG					
4	PERENDIM					

REALIZOI PER BASHKINE
EMRI: ARMAND VELAJ
LICENCA: NR. 1338 DATE 23.04.2019
KOMPANIA: _____
NIPT: _____
NENSHKRIMI/VULA: _____
Digitally signed by Armand Velaj Date: 2026.11.16 02'00'

REALIZOI PER ASHK
SPECIALISTI: _____
DVASHK: _____
NENSHKRIMI: _____
KONFIRMOI
PERGJEGJESI/DREJTORI: _____
NENSHKRIMI/VULA _____

TEKNOLOGJIA E MATJEVE: O,Z
Kode per teknologjine e matjeve: T-Terren; Z-Zyre; O-Ortofoto; G-GPS; S-Stacion Total, D-Matje Distancash;

PERCAKTIMI I KUFIRIT: P
Kode per percaktimin e kufirit: P-Perfaqesues i Pronarve; K-Kufitaret te Gjithe; KP-Kuftaret Pjeserisht; PB-Perfaqesues Bashkie; HK-Harta Kadastrale;

SHENIME TE VECANTA:

PRONARI/BASHKEPRONARET-DEKLARIM MBI MARDHENIET ME KUFITARE
EMRI: _____
NENSHKRIMI: _____

Kode per teknologjine e matjeve dhe percaktimi i kufirit: T-Terren; Z-Zyre; O-Ortofoto; G-GPS; S-Stacion Total, D-Matje Distancash; P-Perfaqesues i Pronarve; K-Kufitaret te Gjithe; KP-Kuftaret Pjeserisht; PB-Perfaqesues Bashkie; HK-Harta Kadastrale;

Scanned with CamScanner

PLAN RILEVIMI PER PUNIME KADASTRALE

POROSITES: ALBERT PREÇI | DATE 21.05.2026 | QELLIMI IDENTIFIKIM PASURIE

VENDNDODHJA
BASHKIA VAU DEJES | DVASHK/ZVASHK SHKODER | ZONA KADASTRALE 2778 (FSHATI:NENSHAT) | NUMRI I PASURISE 1/3, 1/15 -S1 | INDEX HARTE K-34-76-(54-C)

TE DHENAT E PASURISE
LLOJI I PASURISE _____ | SIP. PASURISE= 20000 m² | SIPERFAQE E GJURMES NDERTIMIT= ___ m² | NUMRI I KATEVE __ | NUMRI I PEMEVE ____

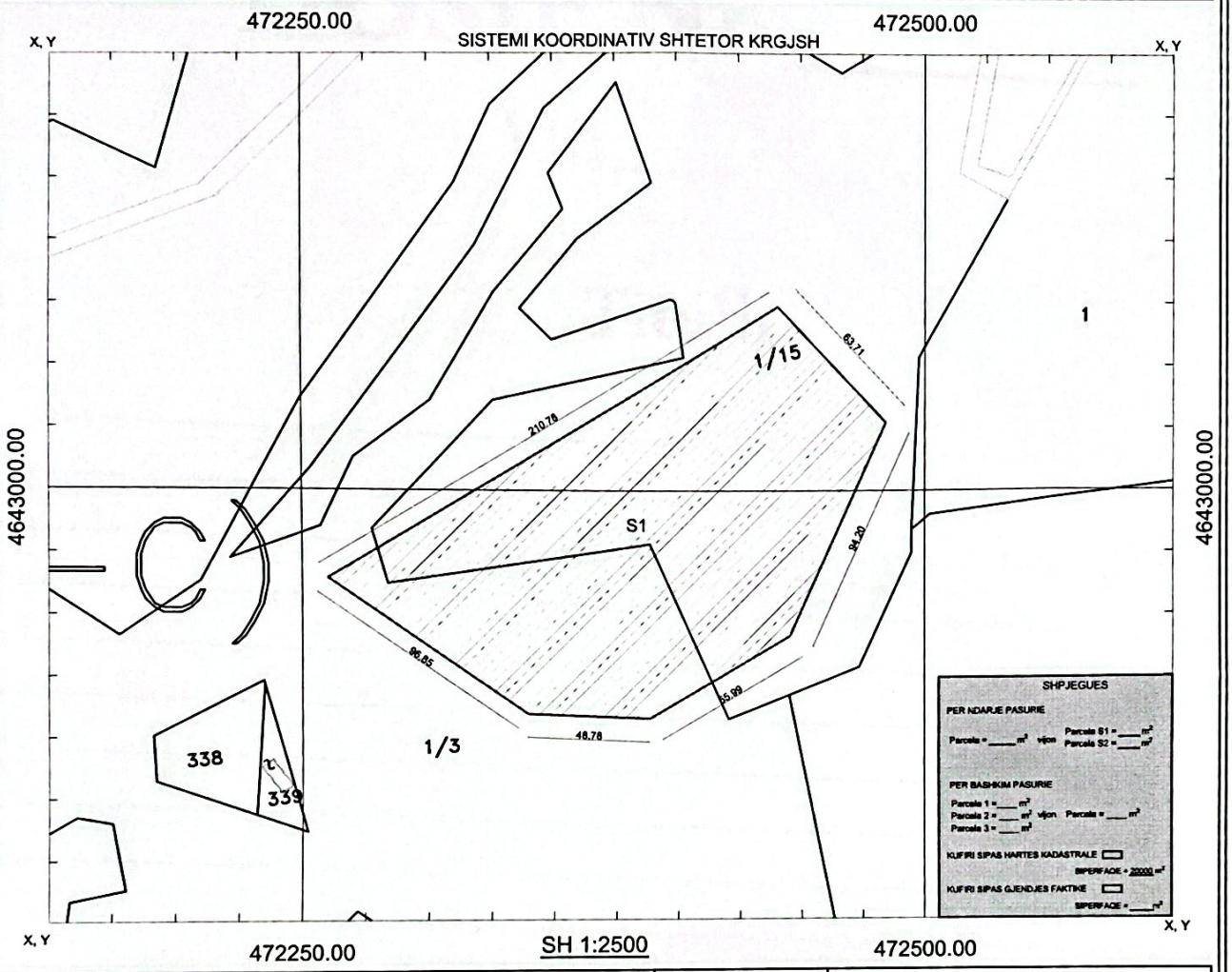

Nr.	ORIENTIMI	PERDORIMI	TIPI I KUFIRIT	KUFITARI	ID/NIPT	SHENIME TE REALIZUESIT
1	VERI					
2	LINDJE					
3	JUG					
4	PERENDIM					

REALIZOI PER BASHKINE
EMRI: ARMAND VELAJ
LICENCA NR. 1338 DATE 23.04.2019
KOMPANIA: _____
NIPT: _____
NENSHKRIMI/VULA: _____

Digitally signed by Armand Velaj
Date: 2026.05.23 19:55 +02

REALIZOI PER ASHK
SPECIALISTI: _____
DVASHK: _____
NENSHKRIMI: _____

KONFIRMOI
PERGJEGJESI/DREJTORI: _____
NENSHKRIMI/VULA _____

TEKNOLOGJIA E MATJEVE: O,Z
Kode per teknologjine e matjeve: T-Terren; Z-Zyre; O-Ortofoto; G-GPS; S-Stacion Total, D-Matje Distancash;

PERCAKTIMI I KUFIRIT: P
Kode per percaktimin e kufirit: P-Perfaqesues i Pronarve; K-Kufitaret te Gjithe; KP-Kuftaret Pjeserisht; PB-Perfaqesues Bashkie; HK-Harta Kadastrale;

SHENIME TE VECANTA:
KOORDINATAT GJEOGRAFIKE:
Gjatesi Gjeografike: 41.921423
Gjeresi Gjeografike: 19.666841

PRONARI/BASHKEPRONARET-DEKLARIM MBI MARDHENIET ME KUFITARE
EMRI: _____
NENSHKRIMI: _____

Kode per teknologjine e matjeve dhe percaktimi i kufirit: T-Terren; Z-Zyre; O-Ortofoto; G-GPS; S-Stacion Total, D-Matje Distancash; P-Perfaqesues i Pronarve; K-Kufitaret te Gjithe; KP-Kuftaret Pjeserisht; PB-Perfaqesues Bashkie; HK-Harta Kadastrale;

Scanned with CamScanner